

แนวทางการออกแบบและวางผังโรงเรียนเทศบาล
ในภาคตะวันออกเฉียงเหนือ

นายวิฑูร สาคี




วิทยานิพนธ์นี้เป็นส่วนหนึ่งของการศึกษาตามหลักสูตรปริญญาสถาปัตยกรรมศาสตรมหาบัณฑิต
ภาควิชาสถาปัตยกรรมศาสตร์
บัณฑิตวิทยาลัย จุฬาลงกรณ์มหาวิทยาลัย

พ.ศ. ๒๕๒๓

ศูนย์วิทยทรัพยากร
จุฬาลงกรณ์มหาวิทยาลัย

DESIGN AND PLANNING GUIDES FOR MUNICIPAL SCHOOLS
IN NORTH-EASTERN REGION



Mr. Witoon Salee

A Thesis Submitted in Partial Fulfillment of The Requirements
for the Degree of Master of Architecture
Department of Architecture

Graduate School

Chulalongkorn University

1980

แนวทางการออกแบบและวางผังโรงเรียนเทศบาลในภาคตะวันออกเฉียงเหนือ

โดย นายวิฑูร สาดี

ภาควิชา สถาปัตยกรรมศาสตร์


อาจารย์ที่ปรึกษา ผู้ช่วยศาสตราจารย์ ทรงคุณ อัครถาวร

บัณฑิตวิทยาลัย จุฬาลงกรณ์มหาวิทยาลัย อนุมัติให้บัณฑิตวิทยาลัย
เป็นส่วนหนึ่งของการศึกษาตามหลักสูตรปริญญามหาบัณฑิต

..... คณบดีบัณฑิตวิทยาลัย

(รองศาสตราจารย์ ดร. สุประคิม ชู

คณะกรรมการสอบวิทยานิพนธ์



..... ประธานกรรมการ

(รองศาสตราจารย์ ม.ค. ประทีป มาลากุล)

..... กรรมการ

(ผู้ช่วยศาสตราจารย์ ทรงคุณ อัครถาวร)


..... กรรมการ

(ผู้ช่วยศาสตราจารย์ ดร. วิมลสิทธิ์ ทรขางกูร)

..... กรรมการ

(ผู้ช่วยศาสตราจารย์ ชุมพล สุรินทรามุรณ)

ลิขสิทธิ์ของบัณฑิตวิทยาลัย จุฬาลงกรณ์มหาวิทยาลัย



หัวข้อวิทยานิพนธ์ แนวทางการออกแบบและวางผังโรงเรียนเทศบาล
 ในภาคตะวันออกเฉียงเหนือ
 ชื่อนิสิต นายวิฑูร สาลี
 อาจารย์ที่ปรึกษา ผู้ช่วยศาสตราจารย์ทรงคุณ อัครถาวร
 ภาควิชา สถาปัตยกรรมศาสตร์
 ปีการศึกษา ๒๕๒๓



บทคัดย่อ

การศึกษาระดับประถมศึกษาเป็นการศึกษาภาคบังคับและเป็นการศึกษาขั้นพื้นฐานของประชาชนที่รัฐบาลจะต้องให้ความช่วยเหลือ โดยเฉพาะในเขตเทศบาลในภาคตะวันออกเฉียงเหนือ เมื่อเปรียบเทียบกับภาคอื่นๆ จากการวิจัยพบว่าในภาคตะวันออกเฉียงเหนือมีอัตราการเข้าเรียนของนักเรียนต่ำกว่าภาคอื่นๆ นอกจากนี้พื้นที่ใช้สอยในอาคารสถานที่ก็ยังมีเกณฑ์ต่ำกว่ามาตรฐานที่ ยูเนสโก กำหนด ปัญหาต่างๆ เหล่านี้ย่อมมีอิทธิพลต่อการเรียนของนักเรียนและการสอนของครู ในที่สุดจะส่งผลให้คุณภาพของประชากรต่ำลง อันเป็นผลกระทบกระเทือนถึงความเจริญในท้องถิ่นและประเทศชาติในอนาคต จึงจำเป็นต้องศึกษาในรายละเอียดเกี่ยวกับโรงเรียนประถมศึกษาของเทศบาลและส่วนใช้สอยในโรงเรียน เพื่อแก้ปัญหาและวางแนวทางสำหรับการออกแบบและวางผัง

ในการดำเนินการค้นคว้าและวิจัย ได้ส่งแบบสอบถามไปยังโรงเรียนต่างๆ ทั้ง ๙๕ โรงเรียนใน ๑๖ จังหวัดในภาคตะวันออกเฉียงเหนือ ขณะเดียวกันก็ออกสำรวจสังเกตการณ์สภาพแวดล้อมต่างๆ ของโรงเรียนเทศบาล ๑๕ แห่งรวมทั้งสัมภาษณ์ผู้ใช้อาคารเกี่ยวกับปัญหาต่างๆ เพื่อรวบรวมประกอบกรวิจัย

แบบสอบถามที่ส่งไป ๙๕ ชุดได้รับกลับคืน ๔๕ ชุดหรือประมาณร้อยละ ๖๐ ของทั้งหมด จากแบบสอบถามที่ได้พบว่า โรงเรียนเทศบาลในภาคตะวันออกเฉียงเหนือส่วนใหญ่มีพื้นที่ค่อนข้างจำกัด และอัตราส่วนพื้นที่โรงเรียนต่อจำนวนนักเรียนเป็น ๑๐.๕๘ ตารางเมตรต่อนักเรียน ๑ คนโดยเฉลี่ยซึ่งอัตรานี้เท่ากับครึ่งหนึ่งของเกณฑ์

มาตรฐานของ ยูเนสโก คือ ๒๑.๒๔ ตารางเมตรต่อนักเรียน ๑ คนและในจำนวนโรงเรียนเหล่านี้ ๕๕.๖๗ เปอร์เซ็นต์ไม่มีสนามฟุตบอล ๖๖.๖๗ เปอร์เซ็นต์ของโรงเรียนทั้งหมดไม่มีสนามบาสเกตบอล จึงเป็นเหตุให้ขาดบริเวณสนามการและยังพบอีกว่าพื้นที่ในโรงอาหาร หอประชุมใ้ถูกคิดแปลงให้เป็นห้องเรียนเนื่องจากห้องเรียนไม่เพียงพอและยังมีมาตรฐานต่ำกว่าเกณฑ์ ยูเนสโก กำหนดด้วย ผลจากการค้นคว้ายังพบอีกว่าโรงเรียนเทศบาลส่วนใหญ่ไม่ไดวางผังแม่บทมาก่อน และการก่อสร้างต่อเติมอาคารเรียนในปัจจุบันดำเนินการไปตามสภาพการใช้ที่ดินที่ไม่ถูกต้อง

จากการวิจัยพอสรุปได้ว่าโรงเรียนเทศบาลส่วนมากมีปัญหาคือสำคัญอยู่ ๓ ประการ คือ

ก. ปัญหาไม่มีการออกแบบและวางผังแม่บทไว้วงหน้า และไม่มีบุคคลที่จะให้คำแนะนำเกี่ยวกับการออกแบบและวางผัง

ข. ปัญหาโรงเรียนเทศบาลส่วนใหญ่ขาดพื้นที่สนามการ และพื้นที่ใช้สอยที่สำคัญยังไม่เพียงพอ และยังไม่ไ้มาตรฐาน

ค. ปัญหาเกี่ยวกับไม่มีงบประมาณสนับสนุนในการพัฒนาโรงเรียน เพื่อแก้ปัญหาดังกล่าว โดยเฉพาะ ๒ ปัญหาแรกที่เกี่ยวข้องกับการออกแบบและวางผัง ให้เหมาะสมกับโรงเรียนประถมศึกษาของเทศบาล ในภาคตะวันออกเฉียงเหนือ จึงได้ทำเป็นตัวอย่างเพื่อการศึกษา ในภาคตะวันออกเฉียงเหนือส่วนเหนือ ๒ โครงการคือ

๑. โครงการออกแบบและวางผัง เพื่อปรับปรุงโรงเรียนเทศบาลที่มีอยู่โดยใช้ โรงเรียนเทศบาลมุขมนตรี ในจังหวัดอุดรธานีเป็นตัวอย่าง ซึ่งมีความจุนักเรียน ๑,๒๔๑ คนในปี พ.ศ. ๒๕๒๐ โดยออกแบบปรับปรุงสำหรับรับนักเรียนที่คาดว่าจะเพิ่มขึ้นเป็น ๑,๔๔๕ คนในปี พ.ศ. ๒๕๒๖

๒. โครงการออกแบบและวางผังแม่บทโรงเรียนตามสภาพแวดล้อมที่เป็นจริงตามเกณฑ์มาตรฐานที่กำหนด โดยสมมติเอาพื้นที่ในเขตเทศบาลทางตอนใต้ของจังหวัดอุดรธานี เป็นโรงเรียนจุนักเรียน ๖๗๔ คนตามจำนวนเฉลี่ยของนักเรียนทั้งหมด จาก ๔๕ โรงเรียนซึ่งจำนวนนี้จัดอยู่ในโรงเรียนขนาดเล็ก มีจำนวนนักเรียนค่อนข้างสูง

สำหรับปัญหาเกี่ยวกับงบประมาณนั้นเป็นปัญหาเกี่ยวกับนโยบาย รัฐบาลส่วนกลางและเทศบาลเป็นผู้ให้ความช่วยเหลือ ภายใต้ความรับผิดชอบของฝ่ายบริหาร และสมาชิกสภาเทศบาล โดยการตั้งงบประมาณสนับสนุนด้านการศึกษาสมทบกับรัฐบาล

เพื่อให้บรรลุเป้าหมายดังกล่าวมาแล้วข้างต้น ควรมีการวางแนวทางเกี่ยวกับการออกแบบและกำหนดค่าให้การวางผังแม่บทในโรงเรียนเทศบาลแต่ละแห่งที่มีอยู่ในปัจจุบัน โดยการวางนโยบายเฉพาะและออกระเบียบต่างๆเพื่อถือเป็นแนวทางปฏิบัติ ดังนี้ คือ

ก. แนวทางการกำหนดนโยบายและการบริหาร ในนโยบายเกี่ยวกับการวางผังโรงเรียนนั้น ควรให้เป็นผู้มีหน้าที่รับผิดชอบโดยตรง เช่นเจ้าหน้าที่ที่รับผิดชอบการศึกษาในเขต ๘ เขต ๑๐ และเขต ๑๑ ในภาคตะวันออกเฉียงเหนือโดยการประชุมและประสานงานเพื่อกำหนดนโยบายเกี่ยวกับการนำแนวทางการออกแบบและวางผังมาใช้เพื่อถือปฏิบัติ

ข. แนวทางการนำเกณฑ์มาตรฐานไปปฏิบัติ เมื่อแนวทางการออกแบบและวางผังสำหรับโรงเรียนเทศบาล ในภาคตะวันออกเฉียงเหนือได้วางเป็นนโยบายเพื่อถือปฏิบัติแล้ว ขั้นตอนต่อไปควรกำหนดรายละเอียดด้านต่างๆให้เหมาะสมกับสภาพท้องถิ่น เช่นขนาดของที่ตั้ง ขนาดของโรงเรียน(จำนวนนักเรียน) ชนิดและขนาดของสวนใช้สอยที่จำเป็น เป็นต้น

สำหรับโรงเรียนที่เริ่มตั้งขึ้นใหม่ แนวความคิดรวบยอด และขบวนการในการออกแบบและวางผัง ควรถือตามตัวอย่างที่ทำการวิจัย สำหรับโรงเรียนที่มีอยู่เดิม ควรสร้างและต่อเติมตามผังแม่บทที่ได้ออกไว้ และควรหาวิธีการใช้เนื้อที่สวนใช้สอยที่มีอยู่ให้ได้ประโยชน์สูงสุด โดยเสียค่าใช้จ่ายต่ำสุดด้วย

ค. งบประมาณ รัฐบาลส่วนกลางควรให้เงินอุดหนุนเพิ่มเป็น ๑๐๐๐ บาท ต่อนักเรียน ๑ คนต่อปี และแต่ละเทศบาลควรเพิ่มงบประมาณสมทบ ด้านการพัฒนาอาคารสถานที่ในโรงเรียนเทศบาลให้มากขึ้น ไม่น้อยกว่าร้อยละ ๕๐ ของงบประมาณส่วนกลางต่อนักเรียน ๑ คนต่อปี จนกว่าจะใช้หลักสูตรการศึกษาแผนใหม่ครบทุกชั้นเรียนในปี พ.ศ. ๒๕๒๖

their users.

45 out of 75 copies of questionnaires or 60 percents returned. The study showed that schools are located in limited size of sites, with an average of 10.57 square meters per pupils, which is lower than the school standard for Asian country set by Unesco of 21.24 square meters per pupil. 55.56 percents of all schools lack football field, and 66.67 percents lack basketball court. Some of the cafeteria and auditorium space were utilized as teaching area, due to the inadequacy of existing classrooms. It has been found that most of the schools have no master plan, and building expansion is mostly inappropriate in zoning and physical design.

It can be concluded that most of the municipal elementary schools are facing with three major problems:

- a. Having no masterplans and no consultants in elementary school design and planning.
- b. Having no or not sufficient functional spaces, especially recreation area.
- c. Having not enough budget to subsidize school development.

In order to exemplify solving the first two problems which concern with the design and planning guides for municipal elementary schools in the upper part of North-eastern region, two case studies were made:

2

Case I. Designing and development planning for improving an existing elementary school. It is Muka-montri school in Udon-thani province, with the capacity of 1,243 pupils in 1973 and expected to be 1,445 in 1983.

Case 2. Proposing Master Plan and physical design for an Elementary school at Southern part of municipal area in Udon-thani Province with the capacity of 678 pupils which is the average of 45 schools.

The problem of subsidy budget should be solved by central and local government under the responsibility of administrative and council members in pooling more budget for education.

There should be design and planning guidelines for elementary schools as well as the provision of master plans for each existing school. The following policy and regulation for general practice should be set.

a. Policy and administrative guidelines: Responsible personels for school planning such as the officers of 9th 10th and 11th education zones, should carry out the planning guides into practice.

b. Implementation: The important standard of physical details such as size of site and necessary functional spaces should be set for implementation.

For all new schools, the complete master plan concept and implementation process should follow the 'Ideal' school planning as

in case study b. For the existing schools, master plans can be drawn up and followed. In any case, the utilization of space should be maximized, and the cost be minimized.

c. The budget: Central government should provide subsidy for up to 1000 Baht per head annually, and each local government should add up the budget per head for not less than half of the central government budget for until the year of 1983.



ศูนย์วิจัยทรัพยากร
จุฬาลงกรณ์มหาวิทยาลัย



กิติกรรมประกาศ

การดำเนินการวิจัยในเรื่องนี้ ผู้เขียนต้องออกแบบสอบถามไปยังโรงเรียน
เทศบาลต่างๆ ออกสั่งแจกการณ สอบถาม และบันทึกภาพโรงเรียนเทศบาลบางจังหวัด
ในภาคตะวันออกเฉียงเหนือ จึงขอขอบคุณ หัวหน้ากองการศึกษา หัวหน้าฝ่ายการศึกษา
ตลอดจนครูใหญ่โรงเรียนเทศบาลต่างๆ ที่ได้ให้ข้อมูลและอำนวยความสะดวก โดยเฉพาะ
อย่างยิ่งอาจารย์อุบล ประดิษฐ์ดวง ศักขานีเทศก์ กองการศึกษา เทศบาลเมืองอุตรธานี
และคุณภาณุวัฒน์ วิภาตะกัลป์ ผู้อำนวยการกองการศึกษาประชาบาล กรมการปกครอง
กระทรวงมหาดไทย ที่ได้ให้ความอนุเคราะห์หาคนตำราและเอกสารประกอบการค้นคว้า
ท้ายที่สุดผู้เขียนขอขอบพระคุณ ผู้ช่วยศาสตราจารย์ ทรงคุณ อิตถากร ซึ่งเป็น
อาจารย์ที่ปรึกษา ผู้ช่วยศาสตราจารย์ ดร. วิมลสิทธิ์ หรยางกูร อาจารย์ผู้สอน ที่ได้ให้
ความช่วยเหลือแนะนำ และแก้ไขข้อผิดพลาดต่างๆในการทำวิทยานิพนธ์ จนสำเร็จลุล่วง
ไปโดยดี

ศูนย์วิทยทรัพยากร
จุฬาลงกรณ์มหาวิทยาลัย

สารบัญ

หน้า

บทคัดย่อภาษาไทย	ก
บทคัดย่อภาษาอังกฤษ	ง
กิตติกรรมประกาศ	ข
รายการตารางประกอบ	ญ
รายการรูปภาพประกอบ	ฎ
รายการแผนภูมิประกอบ	ฐ
บทที่ ๑ บทนำ	
ความเป็นมาของ โครงการและความสำคัญของปัญหา	๑
วัตถุประสงค์ของการวิจัย	๕
ขอบเขตของการวิจัย	๕
ข้อตกลงเบื้องต้น	๕
คำจำกัดความที่ใช้ในการวิจัย	๖
ประโยชน์ที่คาดว่าจะได้รับจากการวิจัย	๖
บทที่ ๒ โครงการวิจัยที่เกี่ยวข้อง	
แนวทางการออกแบบและวางผังโรงเรียนมัธยมในเอเชีย	๗
งานบริหาร การศึกษาของ โรงเรียนประถมศึกษาสังกัดโรงเรียนเทศบาล...	๘
บทที่ ๓ วิธีดำเนินการวิจัยและรวบรวมข้อมูล	
ตัวอย่างโรงเรียนที่จะทำการวิจัย	๒๒
เครื่องมือที่ใช้ในการวิจัย	๒๒
การสร้างแบบสอบถาม	๒๒
การทดลองแบบสอบถาม การส่ง และการรวบรวมข้อมูล.....	๒๖
บันทึกการออกสังเกตการณ์ และการสัมภาษณ์	๒๗
ขั้นตอนในการดำเนินการวิจัย	๓๐



	หน้า
แบบสอบถามที่ได้รับคืน.....	๒๔
การ เสนอแนะและวิเคราะห์ข้อมูล.....	๒๔
บทที่ ๔ ผลการวิเคราะห์ข้อมูลจากแบบสอบถาม	
ข้อมูลที่ได้รับจากแบบสอบถามและผลการวิเคราะห์	๓๓
งบประมาณด้านอาคารสถานที่	๔๕
สรุปจำนวนผู้ใช้อาคารในโรงเรียนแต่ละขนาด	๔๕
สรุปจำนวนและพื้นที่ส่วนอำนวยความสะดวกในโรงเรียนแต่ละขนาด	๕๐
บทที่ ๕ สรุปผลการวิจัยและการนำเสนอผลงานวิจัยทางการ ออกแบบและวางผัง	
ขนาดของโรงเรียนประถมศึกษาและจำนวนนักเรียนต่อห้อง	๙๕
เกณฑ์มาตรฐานในการเลือกที่ตั้งที่ดิน	๙๕
เกณฑ์ทั่วไปในการออกแบบและวางผังโรงเรียนเทศบาล.....	๙๖
เกณฑ์มาตรฐานต่างๆของโรงเรียนเทศบาลขนาดเล็ก	๙๖
เกณฑ์มาตรฐานต่างๆของโรงเรียนเทศบาล ขนาดกลาง	๙๕
เกณฑ์มาตรฐานต่างๆของโรงเรียนเทศบาล ขนาดใหญ่	๙๖
โครงการปรับปรุงโรงเรียนเทศบาลในปัจจุบัน เพื่อการศึกษา	
และเป็นตัวอย่าง	๙๗
โครงการออกแบบและวางผังแบบทโรงเรียนเทศบาล เพื่อการศึกษา.....	๑๒๔
อภิปรายและขอเสนอแนะ	๑๕๖
บรรณานุกรม	
ภาคผนวก	
ตัวอย่างแบบสอบถาม	๑๖๑
แผนการศึกษาแห่งชาติ พ.ศ. ๒๕๒๐	๑๖๗
โครงสร้างเนื้อหาสาระของหลักสูตรประถมศึกษา พ.ศ. ๒๕๒๑	๑๘๑
ประวัติการศึกษา	๒๐๙

รายการตารางประกอบ

๑. จำนวนนักเรียน (ตามลำดับ) ครูและภารโรงในโรงเรียนเทศบาล
 ในภาคตะวันออกเฉียงเหนือ ๓๕

๒. ขนาดที่ดินและขนาดพื้นที่ใช้สอยต่างๆในโรงเรียนเทศบาล
 ในภาคตะวันออกเฉียงเหนือ พ.ศ. ๒๕๒๑ ๓๘

๓. จำนวนพาหนะของครู และนักเรียนเฉพาะที่เข้าจอดในแต่ละโรงเรียน ๔๑

๔. จำนวนนักเรียน จำแนกตาม อายุ ๔๔

๕. งบประมาณที่รัฐบาลกลาง และเทศบาลให้การช่วยเหลือ ๔๗

๖. ค่าเฉลี่ย ค่าเบี่ยงเบน ขนาดพื้นที่จำนวนนักเรียน จำนวนครูและจำนวน
 ภารโรง แบ่งตามกลุ่มของโรงเรียนประถมศึกษาในภาคตะวันออกเฉียงเหนือ. ๕๗

๗. สรุปจำนวนผู้ใช้อาคารและพื้นที่ส่วนอำนวยความสะดวกภายใน
 โรงเรียนแต่ละขนาด ๕๘

๘. รายการ เปรียบเทียบเกณฑ์มาตรฐาน และมาตรฐานที่เสนอแนะให้ใช้
 ในโรงเรียนเทศบาล ในภาคตะวันออกเฉียงเหนือ ๖๑

๙. รายการ เปรียบเทียบข้อพิจารณาในการ เลือกที่ตั้ง โรงเรียนตามโครงการ.... ๑๓๕

๑๐. การจัดเนื้อหาสาระหรือมวลประสบการณ์ในแต่ละระดับชั้น ๑๔๓

๑๑. การคาดประมาณจำนวนประชากรในประเทศไทย พ.ศ. ๒๕๑๓ - ๒๕๒๔ ... ๑๔๗

๑๒. จำนวนประชากรที่คาดประมาณในภาคตะวันออกเฉียงเหนือ ๑๔๘

๑๓. จำนวนประชากร เป็นรายภาคปี พ.ศ. ๒๕๒๐ ๑๕๔

๑๔. จำนวนประชากร ในภาคตะวันออกเฉียงเหนือ ปี พ.ศ. ๒๕๒๐ ๒๐๐

๑๕. จำนวนครู นักเรียน โรงเรียนเทศบาลในภาคตะวันออกเฉียงเหนือ
 ปี พ.ศ. ๒๕๒๐ ๒๐๑

๑๖. จำนวนประชากรในเขตเทศบาลเมืองอุบลราชธานี จังหวัดอุบลราชธานี ๒๐๒

รายการรูปภาพประกอบ

หน้า

๑.	สภาพโรงเรียนเทศบาลบางแห่งในภาคตะวันออกเฉียงเหนือ	๓
๒.	สภาพโรงเรียนเทศบาลที่มีบริ เวณโรงเรียนคัมภีร์	๔
๓.	แสดงตำแหน่งโรงเรียนเทศบาลที่จะปรับปรุง	๑๐๕
๔.	แสดงที่ตั้งโรงเรียนเทศบาลในจังหวัดอุตรธานี	๑๐๖
๕.	แสดงภาพถ่ายให้เห็นสภาพแวดล้อมภายนอกโรงเรียนมุขมนตรี.....	๑๐๗
๖.	แสดงภาพถ่ายให้เห็นสภาพแวดล้อมภายในโรงเรียนมุขมนตรี	๑๐๘
๗.	แสดงผังบริ เวณโรงเรียนมุขมนตรี ในปัจจุบัน	๑๐๘
๘.	รูปภาพแสดงการวิเคราะห์ที่ตั้งโรงเรียนตามโครงการปรับปรุง	๑๑๐
๙.	แสดงโครงสร้างของที่ตั้งโรงเรียนตามโครงการปรับปรุง	๑๑๑
๑๐.	ผังแสดงการดำเนินการปรับปรุงโรงเรียนมุขมนตรี ตามขั้นตอนที่ ๑	๑๑๖
๑๑.	ผังแสดงการดำเนินการปรับปรุงโรงเรียนมุขมนตรี ตามขั้นตอนที่ ๒	๑๑๗
๑๒.	ผังแสดงการดำเนินการปรับปรุงโรงเรียนมุขมนตรี ตามขั้นตอนที่ ๓	๑๑๘
๑๓.	ผังแสดงการดำเนินการปรับปรุงโรงเรียนมุขมนตรี ตามขั้นตอนที่ ๔	๑๑๙
๑๔.	ผังแสดงการดำเนินการปรับปรุงโรงเรียนมุขมนตรี ตามขั้นตอนที่ ๕	๑๒๐
๑๕.	ผังแสดงการดำเนินการปรับปรุงโรงเรียนเทศบาลมุขมนตรี ความขอเสนอ หากมีการปรับแผน	๑๒๑
๑๖.	ภาพถ่ายแสดงการ ออกแบบแปลนพื้นที่ล่าง อาคารเรียนโรงเรียนมุขมนตรี	๑๒๒
๑๗.	ภาพถ่ายแสดงแปลน ชั้น ๒	๑๒๓
๑๘.	ภาพถ่ายแสดงแปลน ชั้น ๓	๑๒๔
๑๙.	ภาพถ่ายแสดงแปลนหลังคา	๑๒๕
๒๐.	ภาพถ่ายแสดงรูปตั้งค่านทิศตะวันออกและทิศเหนือ	๑๒๖
๒๑.	ภาพถ่ายแสดงรูปตั้งค่านทิศตะวันตกและทิศใต้	๑๒๗

๒๒. แสดงการเลือกที่ตั้งโรงเรียนเทศบาลในโครงการ ๑๓๗

๒๓. แสดงที่ตั้งที่ดินริมขอยสุรทัศน์ ๑๓๘

๒๔. แสดงที่ตั้งที่ดินริมถนน นเรศวร ๑๓๙

๒๕. แสดงที่ตั้งที่ดินริมถนนอำเภอบึง ๑๔๐

๒๖. ภาพถ่ายแสดงที่ตั้งที่ดิน โรงเรียนเทศบาลโครงการสร้างใหม่
มองจากด้านทิศใต้ ๑๔๑

๒๗. ภาพถ่ายแสดงที่ตั้งที่ดิน โรงเรียนเทศบาลโครงการสร้างใหม่
มองจากด้านทิศตะวันออกและทิศตะวันออกเฉียงใต้ ๑๔๒

๒๘. แสดงการวิเคราะห์ที่ตั้งของโรงเรียนเทศบาลตามโครงการ ๑๔๓

๒๙. แสดงโครงสร้างของที่ตั้งของโรงเรียนตามโครงการ ๑๔๔

๓๐. บัญชีการวางโครงสร้างการใช้ที่ดิน แบบที่ ๑ ๑๕๐

๓๑. บัญชีการวางโครงสร้างการใช้ที่ดิน แบบที่ ๒ ๑๕๑

๓๒. บัญชีการวางโครงสร้างการใช้ที่ดิน แบบที่ ๓ ๑๕๒

๓๓. แสดงงานออกแบบและวางผังอาคาร ชั้นล่าง ๑๕๓

๓๔. แสดงงานออกแบบและวางผังอาคาร ชั้นบน ๑๕๔

๓๕. แสดงรูปตั้งอาคารด้านต่างๆ ๑๕๕

ศูนย์วิทยทรัพยากร
จุฬาลงกรณ์มหาวิทยาลัย

รายการแผนภูมิประกอบ

หน้า

๑.	แผนภูมิการบริหารงานโรงเรียนประถมศึกษาสังกัดเทศบาล ในภาคตะวันออกเฉียงเหนือ.....	๑๘
๒.	แผนภูมิแสดงองค์การบริหารโรงเรียนโดยยึดหลักทฤษฎีทางการบริหาร การศึกษา	๒๐
๓.	แผนภูมิการบริหารการศึกษาของเทศบาล	๒๑
๔.	แผนภูมิแสดงลำดับขั้นตอนในการดำเนินการวิจัย.....	๓๒
๕.	แผนภูมิลำดับความสัมพันธ์ของส่วนใช้สอย ในโรงเรียน	๑๔๕
๖.	แผนภูมิแสดงความสัมพันธ์ของส่วนใช้สอย	๑๔๖
๗.	โครงสร้างเนื้อหาวิชาตามหลักสูตรประถมศึกษา ๒๕๒๑	๑๔๖
๘.	แผนภูมิแสดงกลุ่มทักษะที่เป็นเครื่องมือของการเรียนรู้.....	๑๔๗
๙.	แผนภูมิระบบโรงเรียนตามแผนการศึกษาแห่งชาติ พ.ศ. ๒๕๒๐	๑๔๘
๑๐.	แผนภูมิแสดงระบบโรงเรียนตามแผนการศึกษาแห่งชาติ พ.ศ. ๒๕๐๓	๑๔๘
๑๑.	จำนวนประชากรที่คาดประมาณในภาคตะวันออกเฉียงเหนือ พ.ศ. ๒๕๑๓ ถึง พ.ศ. ๒๕๒๔	๒๐๓
๑๒.	จำนวนประชากรในเขตเทศบาลเมืองอุดรธานี พ.ศ. ๒๕๒๐	๒๐๔
๑๓.	จำนวนประชากรที่คาดประมาณในภาคตะวันออกเฉียงเหนือ จำแนก ตาม อายุ เพศ พ.ศ. ๒๕๑๓	๒๐๕
๑๔.	จำนวนประชากรที่คาดประมาณในภาคตะวันออกเฉียงเหนือ จำแนก ตาม อายุ เพศ พ.ศ. ๒๕๑๔	๒๐๖
๑๕.	จำนวนประชากรที่คาดประมาณในภาคตะวันออกเฉียงเหนือ จำแนก ตาม อายุ เพศ พ.ศ. ๒๕๒๓	๒๐๗
๑๖.	จำนวนประชากรที่คาดประมาณในภาคตะวันออกเฉียงเหนือ จำแนก ตาม อายุ เพศ พ.ศ. ๒๕๒๔	๒๐๘