



บรรณานุกรม

ภาษาไทย

หนังสือ

ฉัตรชัย นงษ์ประยูร. ทฤษฎีการตั้งถิ่นฐาน. กรุงเทพฯ : มหาวิทยาลัยรามคำแหง, ม.ป.ป.
2525.

_____. ภูมิศาสตร์เมือง. กรุงเทพฯ : สำนักพิมพ์ไทยวัฒนาพานิช, 2528.

เอกสาร

เจ้าท่า, กรม. โครงการท่าเรือน้ำลึก จังหวัดภูเก็ต. เอกสารโรเนียว. กรุงเทพมหานคร :
กรมเจ้าท่า, 2525.

ท่องเที่ยวแห่งประเทศไทย, การ. สรุปแผนหลักพัฒนาการท่องเที่ยว จังหวัดภูเก็ต. กรุงเทพฯ :
การท่องเที่ยวแห่งประเทศไทย, 2522.

_____. สรุปแผนหลักและการศึกษาความเหมาะสมของแผนพัฒนาการท่องเที่ยวภูเก็ต.
กรุงเทพฯ : การท่องเที่ยวแห่งประเทศไทย, (ม.ป.ท.)

มหาดไทย, กระทรวง. สำนักผังเมือง. รายงานวิจัยเมืองภูเก็ต (ปรับปรุง). กรุงเทพฯ :
สำนักผังเมือง กระทรวงมหาดไทย, 2524.

_____. รายงานวิจัยผังเมืองรวม ชุมชนไม้ขาว-สาคุ จังหวัดภูเก็ต. กรุงเทพฯ : สำนัก
ผังเมือง กระทรวงมหาดไทย, 2528.

มหาดไทย, กระทรวง. สำนักผังเมือง. รายงานวิจัยผังเมืองรวมชุมชนเชิงทะเล-กมลา
จังหวัดภูเก็ต. กรุงเทพฯ : สำนักผังเมือง กระทรวงมหาดไทย, 2528.

____. รายงานวิจัยผังเมืองรวมท่าเรือน้ำลึกและชุมชนวิชิตา จังหวัดภูเก็ต. กรุงเทพฯ :
สำนักผังเมือง กระทรวงมหาดไทย, 2528.

____. รายงานวิจัยผังเมืองรวมป่าตองและกะตะกษรณ จังหวัดภูเก็ต. กรุงเทพฯ :
สำนักผังเมือง กระทรวงมหาดไทย, 2527.

คณะกรรมการพัฒนาเศรษฐกิจและสังคมแห่งชาติ, สำนักงาน. โครงการศึกษาเพื่อวางแผนพัฒนา
ภาคใต้ตอนบน. กรุงเทพฯ : สำนักงานคณะกรรมการพัฒนาเศรษฐกิจและสังคม,
2527.

จังหวัดภูเก็ต, สำนักงาน. บรรยายสรุปจังหวัดภูเก็ต. กรุงเทพฯ : สำนักงานจังหวัดภูเก็ต,
2527.

คณะกรรมการพัฒนาการเศรษฐกิจและสังคมแห่งชาติ, สำนักงาน. แผนพัฒนาเศรษฐกิจและสังคม
แห่งชาติ ฉบับที่ 6 พ.ศ. 2530-2534. กรุงเทพฯ : สำนักงานคณะกรรมการพัฒนา
การเศรษฐกิจและสังคมแห่งชาติ, 2529.

เทศบาลเมืองภูเก็ต, สำนักงาน. แผนพัฒนาเทศบาลเมืองภูเก็ต 31. ภูเก็ต : สำนักงาน
เทศบาลเมืองภูเก็ต, 2530.

____. สรุปกิจการเทศบาลเมืองภูเก็ต 2530. ภูเก็ต : สำนักงานเทศบาลเมืองภูเก็ต,
2531.

ภูเก็ต, สำนักงานจังหวัด. สรุปข้อมูลจังหวัดภูเก็ต 2531. ภูเก็ต : สำนักงานจังหวัดภูเก็ต,
2532.

วิจัยวิทยาศาสตร์และเทคโนโลยีแห่งประเทศไทย, สถาบัน. รายงานแผนประสานงานการใช้ประโยชน์ที่ดินชายทะเลภูเก็ต. กรุงเทพฯ : สถาบันวิจัยวิทยาศาสตร์และเทคโนโลยีแห่งประเทศไทย, 2527.

ท่องเที่ยวแห่งประเทศไทย, การ. กองสถิติและวิจัย. รายงานการสำรวจภาวะการท่องเที่ยวจังหวัดภูเก็ต พ.ศ. 2528. กรุงเทพฯ : กองสถิติและวิจัย การท่องเที่ยวแห่งประเทศไทย, 2529.

มหาดไทย, กระทรวง. สำนักผังเมือง. ผังโครงสร้างจังหวัดภูเก็ต. กรุงเทพฯ : สำนักผังเมือง กระทรวงมหาดไทย, 2528.



ศูนย์วิทยทรัพยากร
จุฬาลงกรณ์มหาวิทยาลัย

ภาษาอังกฤษ

หนังสือ

Chapin, Stuart F. Urban Land Use Planning. University of Illinois, 1972.

Eisner, Simon, and Gallion, Arthur B. The Urban Pattern : City Planning and Design. New York : D.Van Nostrand Company, 1980.

Galany, Gideon. New Town Planning : Principle and Practice. New York : John Wiley & Son, Inc., 1976.

Goodman, William I. Principles and Practice of Urban Planning. 1968.

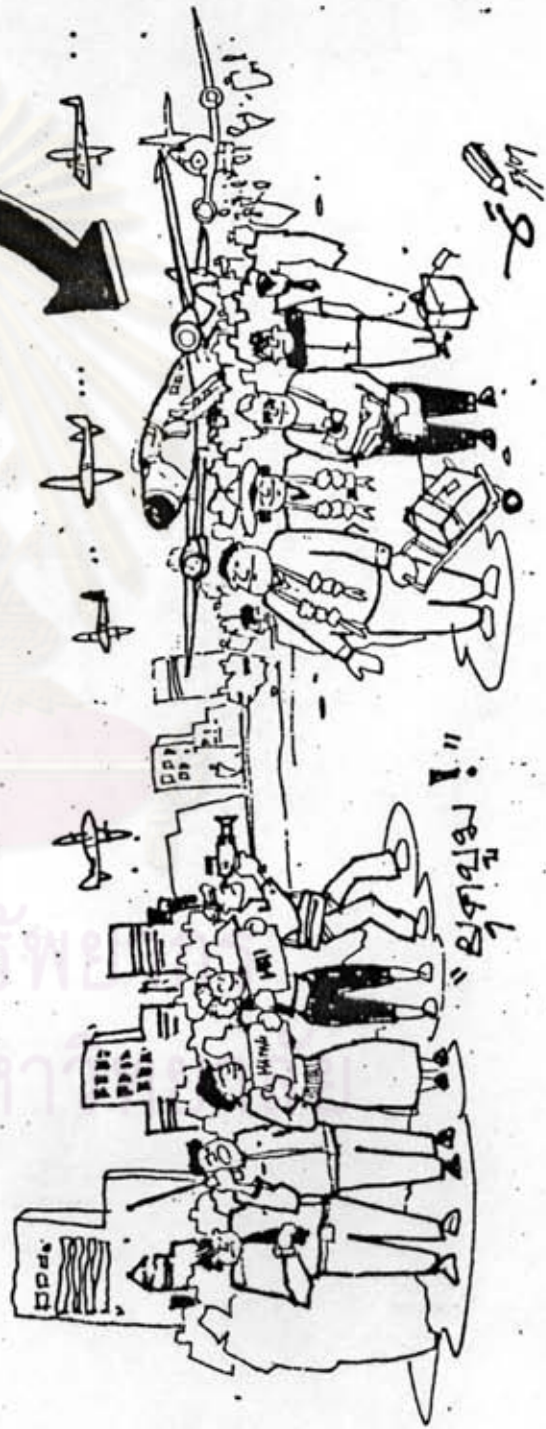
Smith, David M. Patterns in Human Geography. New York : Penquin Books, 1977.

ศูนย์วิทยทรัพยากร
จุฬาลงกรณ์มหาวิทยาลัย



ศูนย์วิทยทรัพยากร
จุฬาลงกรณ์มหาวิทยาลัย


การพูดเขียน และ การเขียน





โรคร้ายที่อันตราย


๘ ๗๓๑๐



สิงเวียนธรรคิล

ช ๗๗

ศูนย์วิทยทรัพยากร
จุฬาลงกรณ์มหาวิทยาลัย




แบบเริ่มต้นที่ 1 เริ่มธุรกิจจากทรัพย์สิน?

ศูนย์วิทยุทฤษฎี

จุฬาลงกรณ์มหาวิทยาลัย

Handwritten signature or initials.



.. นวดขาทำไมเป็นหนัก นี่แค่คลายเครียดก็แล้ว ?



Buddhism is highly revered in Thailand. Please do not take photos with images of Buddha or with Temples in background when you are not properly dressed.



Please check custom regulations before you buy antique objects to take out of the Kingdom, especially Buddha images.

ADVICE FOR VISITORS TO PHUKET



PRATCHYA APORN
JUNE 1989



Don't go topless
when you are on public beaches



Don't endanger people while
you have fun. Use scooter
at least 200 metres away from the
beach or swimming
and diving area. Thank you.



Please put on proper dress
when you are in town



Coral reef, fishes are beautiful
natural creations. They should be
well taken care of and preserved.
Don't destroy them and don't
use spear gun while diving.



Please save wild life.



Don't go swimming when red color signal is displayed on the beach



Please drive carefully using normal speed and strictly observe traffic regulations. Spend your holiday wisely-not in a hospital or a morgue!



Don't litter on


1. การตั้งถิ่นฐานแบบแนวยาว




2. การตั้งถิ่นฐานแบบกระจุกตัว



3. การตั้งถิ่นฐานแบบเป็นระเบียบ

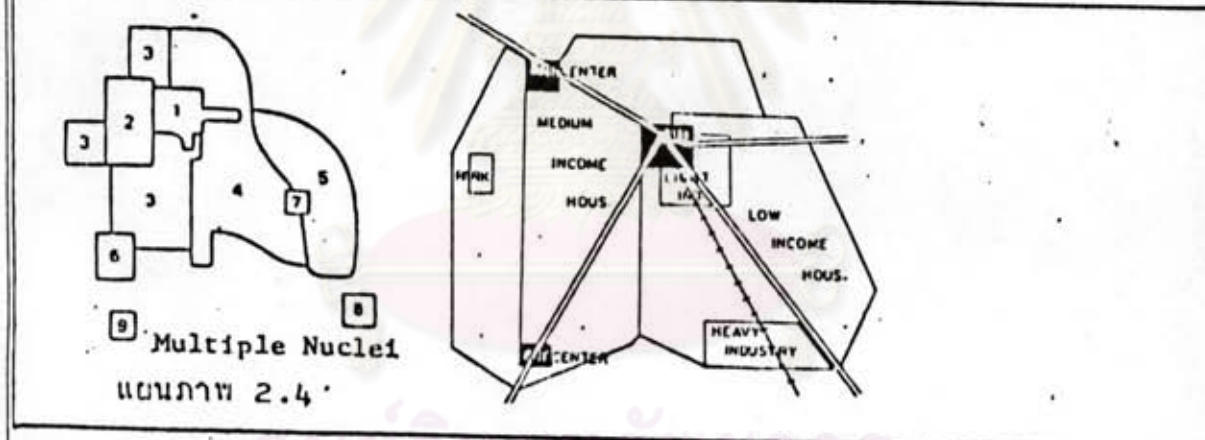
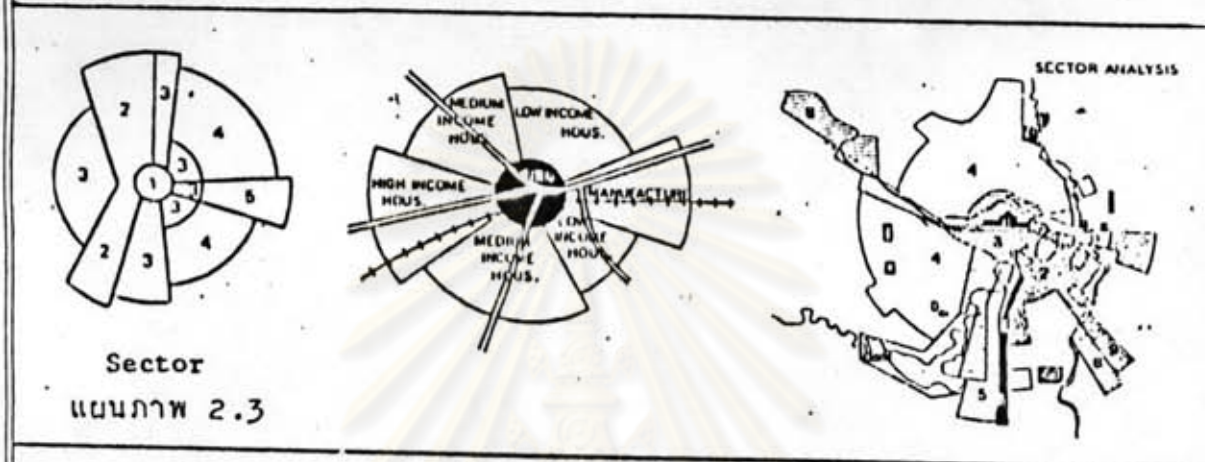
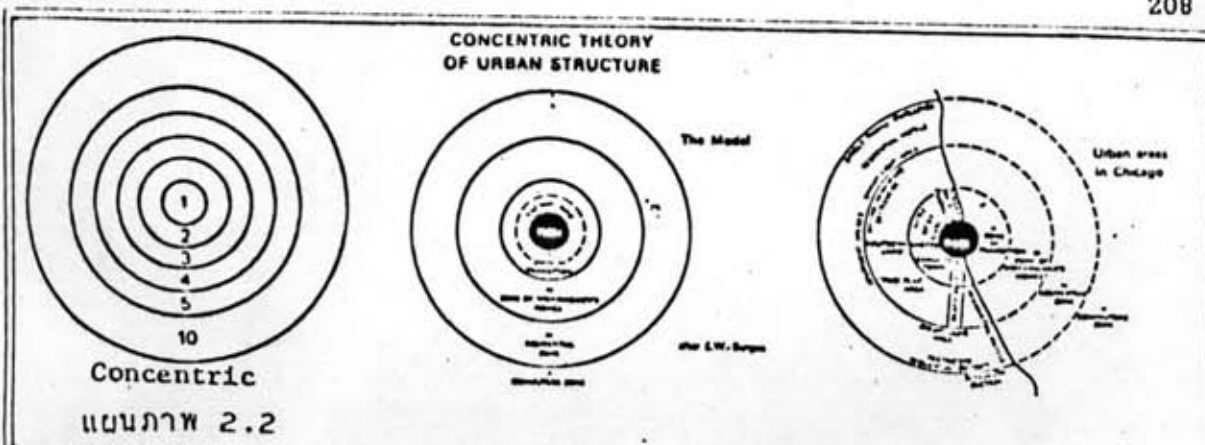


4. การตั้งถิ่นฐานแบบกระจาย



แผนภาพ

แสดงรูปแบบการตั้งถิ่นฐานของประชากร



- | | |
|---------------------------------|------------------------------------|
| 1 CBD | 1. เขตใจกลาง เมือง |
| 2 Wholesale light manufacturing | 2. เขตปรับ เปลี่ยน, บ้านขายส่ง |
| 3 Low-class residential | 3. เขตอาศัยของคนงาน |
| 4 Medium-class residential | 4. เขตที่อยู่อาศัยชั้นกลาง |
| 5 High-class residential | 5. เขตที่อยู่อาศัยชั้นดี |
| 6 Heavy manufacturing | 6. เขตอุตสาหกรรมหนัก |
| 7 Outlying business | 7. บ้านกลาง รัศมีรอง, รอบนอก เมือง |
| 8 Residential suburb | 8. เขตที่อยู่อาศัยชาน เมือง |
| 9 Industrial suburb | 9. เขตอุตสาหกรรมชาน เมือง |
| 10 Commuters' zone | 10. เขตสัญจรไปมา |

ที่มา : Johnson 1975 : 170-173



ประวัติผู้เขียน

นายแสงไทย นราราชกูร์ เกิดเมื่อวันที่ 20 กันยายน 2494 ที่ตำบลนาประคู้ อำเภอดอกโนนชัย จังหวัดปทุมธานี สำเร็จการศึกษาปริญญาการศึกษานวัตกรรม จากภาควิชาอุตสาหกรรมศิลป์ คณะวิชาวิทยาศาสตร์ วิทยาลัยวิชาการศึกษาพระนคร บางเขน กรุงเทพมหานคร เมื่อปี 2515 และเข้ารับราชการครูที่วิทยาลัยครุยะลา ย้ายมารับราชการที่วิทยาลัยครูภูเก็ต เมื่อปี 2518 และเข้าศึกษาต่อในภาควิชาการวางแผนภาคและเมือง คณะสถาปัตยกรรมศาสตร์ บัณฑิตวิทยาลัย จุฬาลงกรณ์มหาวิทยาลัย ในปี 2529



ศูนย์วิทยทรัพยากร
จุฬาลงกรณ์มหาวิทยาลัย