

บรรณานุกรม

ภาษาไทย

จรัสศรี ทีปรัช. "ชุมชนในยุคปัจจุบัน." ข่าวสารสำนักผังเมือง, ๒๕๒๖.

ชัยวัฒน์ ัญจนพงษ์. ประชากรศาสตร์และประชากรการศึกษา. กรุงเทพมหานคร: โรงพิมพ์  
ไทยวัฒนาพานิช จำกัด, ๒๕๒๑.

ทริศกดิ์ ปานะนันท์. "ศูนย์การค้า ๘๕." วารสารบริหารธุรกิจของคณะพาณิชยศาสตร์และการบัญชี, มหาวิทยาลัยธรรมศาสตร์, ปีที่ ๗ ฉบับที่ ๘

นิจ หิณูชิระนันท์ และเฉลิม แก้วกั้งวาล. "การเพิ่มประชากรกับการขยายตัวของนครหลวง,"  
ข่าวสารสำนักผังเมือง, ๒๕๐๘.

นิพนธ์ เทพวัลย์. "ลักษณะความเป็นเมืองและการขยายขนาดของเมืองของนครหลวง กรุงเทพฯ-  
ธนบุรี," รายงานการสัมมนาเรื่อง ปัญหาานครหลวง, จุฬาลงกรณ์มหาวิทยาลัย, ๒๕๑๕.

บุณทัน ดอกไธสง. กรุงเทพมหานครกับการเจริญเติบโตที่ผิดปกติ. กรุงเทพมหานคร :  
สำนักพิมพ์โอเดียนสโตร์, ๒๕๒๐.

ประทีป จันทรเขตต์. "การแก้ไขปัญหาที่พักอาศัยบริเวณพาณิชยกรรม และอุตสาหกรรมสำหรับ  
นครหลวงกรุงเทพฯธนบุรี," รายงานการสัมมนาเรื่อง ปัญหาานครหลวง จุฬาลงกรณ์  
มหาวิทยาลัย, กรุงเทพมหานคร : โรงพิมพ์สังคมศาสตร์, ๒๕๑๖.

ประพันธ์ เศวตนันท์. เศรษฐศาสตร์ภูมิภาค. กรุงเทพมหานคร : ไทยวัฒนาพานิช, ๒๕๒๐.

ไพฑูย์ ช่างเรียน. การปกครองมหานคร. พระนคร : ไทยวัฒนาพานิช, ๒๕๑๖.

รัชนิวรรณ เวชพฤติและสุวัฒนา สุกใส. "ขอบเขตการบริการของศูนย์การค้าในกรุงเทพฯ"  
รายงานการวิจัย, สภาวิจัย, ๒๕๑๙-๒๕๒๐.

พงศ์สิทธิ์ ชุมสาย ณ อยุธยา. "กรุงเทพมหานครและปริมณฑล." ข่าวสารสำนักผังเมือง,  
๒๕๒๔.

วงศ์ชัย เจริญสวรรค์. "ปัญหาการจราจรบริเวณทางแยก และความเป็นมากระทั้งจำเป็นต้อง  
มีโครงการก่อสร้างทางแยกต่างระดับ (Interchange) ลาดพร้าว." วารสารทาง  
หลวง ปีที่ ๑๘ ฉบับที่ ๒, ๒๕๒๕.

สว่าง จารุศร. "โครงการปรับปรุงการใช้ประโยชน์ที่ดินบริเวณสามเหลี่ยมย่านพลโยธินของ  
การรถไฟแห่งประเทศไทย." กรุงเทพมหานคร : บริษัทอินเตอร์ดีไซน์ จำกัด, ๒๕๒๐.

สัญญาชัย เตียงพาณิชย์ และคณะ. "เซ็นทรัลพลาซ่า เมืองธุรกิจสมบูรณ์แบบแห่งแรกของเอเชีย,"  
คณะสถาปัตยกรรมศาสตร์, จุฬาลงกรณ์มหาวิทยาลัย, ๒๕๒๖.

สมศักดิ์ ศุภรัตน์และคณะ. "รายงานการศึกษาการเปลี่ยนแปลงของสิ่งแวดล้อมในเขตกรุง เทพ-  
มหานคร โดยใช้ข้อมูลจากดาวเทียมสำรวจทรัพยากร." สถาบันวิจัยวิทยาศาสตร์และ  
เทคโนโลยีแห่งประเทศไทย, ๒๕๒๔.

สมชาย เตชะพรหมพันธุ์. ภูมิศาสตร์เมือง. กรุงเทพมหานคร : โรงพิมพ์รุ่งวัฒนา, ๒๕๒๒.

อัน นิมมานเหมินทร์. "รายงานการแก้ปัญหาทางผังเมืองของนครหลวงฯ." คณะสถาปัตยกรรม  
ศาสตร์ จุฬาลงกรณ์มหาวิทยาลัย, ๒๕๑๔.

อัญชลี วณิชชานัยและคณะ. "ทฤษฎีและแนวความคิดแหล่งที่ตั้งพาณิชย์กรรม," บัณฑิตวิทยาลัย  
จุฬาลงกรณ์มหาวิทยาลัย, ๒๕๒๐.

#### เอกสารอื่นๆ

กัญเกียรติ นฤปิยะกุล. "แนวทางของศูนย์การค้าของกรุงเทพมหานครในอนาคต." วิทยานิพนธ์  
สถาปัตยกรรมศาสตร์มหาบัณฑิต บัณฑิตวิทยาลัย จุฬาลงกรณ์มหาวิทยาลัย, ๒๕๑๗.

กิตติ สุจิระชาติ. "โครงการปรับปรุงที่พักอาศัยการค้าและธุรกิจ." วิทยานิพนธ์ปริญญา  
สถาปัตยกรรมศาสตร์บัณฑิต คณะสถาปัตยกรรมศาสตร์ จุฬาลงกรณ์มหาวิทยาลัย, ๒๕๑๘.

ชวลี ไยบัวเทศ. "บทบาทของนิคมอุตสาหกรรมที่มีผลต่อการขยายตัวของชุมชนกรณีศึกษานิคม  
อุตสาหกรรมบางชัน" วิทยานิพนธ์การผังเมืองมหาบัณฑิต บัณฑิตวิทยาลัย จุฬาลงกรณ์  
มหาวิทยาลัย, ๒๕๒๕.

ชาคริต ศรีธธาบุญ. "ระบบการจอดรถในบริเวณศูนย์การค้าสยามสแควร์" วิทยานิพนธ์ปริญญา  
วิศวกรรมศาสตร์มหาบัณฑิต, บัณฑิตวิทยาลัย, จุฬาลงกรณ์มหาวิทยาลัย, ๒๕๒๒.

บุญฤทธิ์ ขอดิลกรัตน์. "โครงการปรับปรุงบริเวณย่านการค้าราชประสงค์." วิทยานิพนธ์  
ปริญญาสถาปัตยกรรมศาสตร์บัณฑิต คณะสถาปัตยกรรมศาสตร์ จุฬาลงกรณ์มหาวิทยาลัย,  
๒๕๒๐.

มาลี แม้นมินทร์. วิทยานิพนธ์ปริญญาผัง เมืองมหาบัณฑิต บัณฑิตวิทยาลัย จุฬาลงกรณ์มหาวิทยาลัย  
๒๕๒๔.

มีชัย ออสุวรรณ. "ศูนย์แสดงสินค้าพาณิชยกรรม." วิทยานิพนธ์ปริญญาสถาปัตยกรรมศาสตร์  
บัณฑิต. คณะสถาปัตยกรรมศาสตร์ จุฬาลงกรณ์มหาวิทยาลัย, ๒๕๑๘.

สมชาย เพ็ญศรีนุจร. "ศูนย์การค้าปทุมวัน" วิทยานิพนธ์สถาปัตยกรรมศาสตร์บัณฑิต คณะสถา-  
ปัตยกรรมศาสตร์. จุฬาลงกรณ์มหาวิทยาลัย, ๒๕๒๐.

วิสูตร ทองวิวัฒน์. "การประเมินผลของวิธีคาดการณ์ขนส่งของรถบรรทุก" วิทยานิพนธ์ปริญญา  
วิศวกรรมศาสตร์มหาบัณฑิต บัณฑิตวิทยาลัยจุฬาลงกรณ์มหาวิทยาลัย, ๒๕๒๑.

วิชัย มุกตาก้านทอง. "ศูนย์การค้าและที่พักอาศัย" วิทยานิพนธ์ปริญญาสถาปัตยกรรมศาสตร์  
จุฬาลงกรณ์มหาวิทยาลัย, ๒๕๒๓.

สุรศักดิ์ เหลืองคำชาติ. "การศึกษาและวิเคราะห์การใช้ที่ดินท่าอากาศยานกรุงเทพต่อกองทัพ  
อากาศดอนเมืองและชุมชนโดยรอบ" วิทยานิพนธ์การผัง เมืองมหาบัณฑิต บัณฑิตวิทยาลัย  
จุฬาลงกรณ์มหาวิทยาลัย, ๒๕๒๔.

เอกสารจากการประชุมคณะกรรมการทำงานที่ ๔. มาตราที่ ๘ พ.ร.บ.ควบคุมอาคาร พ.ศ.  
๒๕๒๒.

ฝ่ายวิชาการและคณะที่ปรึกษา Real Estate. "แนวทางของห้างสรรพสินค้าศูนย์การค้าและ  
คอมเพล็กซ์" วารสาร Real Estate. ปีที่ ๒ ฉบับที่ ๑, ก.พ. - มี.ค. ๒๕๒๖.

หมวดแผนงาน เขตบางเขน. "ข้อมูลรายละเอียดในเขตปกครองเขตบางเขน." ตุลาคม ๒๕๒๔.

แผนสถิติและเลือกตั้ง, สำนักปลัดกรุงเทพมหานคร. "จำนวนประชากร เนื้อที่ ความหนาแน่น  
ของประชากร จำนวนบ้าน เกิด ตาย ย้ายเข้า ย้ายออก." จำแนกตามแขวง เมื่อ  
๓๑ ธันวาคม ๒๕๒๖ ในเขตกรุงเทพมหานคร.

สถาบันวิจัยประชากรและสังคม. มหาวิทยาลัยมหิดล. "การพัฒนาและการขยายเมือง : แนว  
ความคิด ทฤษฎี และระเบียบวิธีวิจัย

คณะกรรมการพัฒนาการเศรษฐกิจและสังคมแห่งชาติ, สำนักงาน. "แผนพัฒนาการเศรษฐกิจและ  
สังคมแห่งชาติ ฉบับที่ ๕ พ.ศ. ๒๕๒๗-๒๕๒๙."

สารคดี, นิตยสาร. "ศูนย์การค้า." ปีที่ ๑ ฉบับที่ ๑ กุมภาพันธ์ ๒๕๒๘.

ผังเมือง, สำนัก. "ความรู้เบื้องต้นเรื่องผังเมือง." กองผังเมืองรวม, กระทรวงมหาดไทย.

### สัมภาษณ์

โชติ นิยมกล้า. กำนันแขวงออเงิน เขตบางเขน กรุงเทพฯ สัมภาษณ์, ๑๐ พฤษภาคม ๒๕๒๘.

บุญทิ้ง ปาลกะวงศ์ ณ อยุธยา. กำนันแขวงทุ่งสองห้อง เขตบางเขน กรุงเทพฯ สัมภาษณ์,  
๑๐ พฤษภาคม ๒๕๒๘.

รังสรรค์ มีขนิมาติลล. กำนันแขวงตลาดบางเขน เขตบางเขน กรุงเทพฯ สัมภาษณ์,  
๑๐ พฤษภาคม ๒๕๒๘.

เอนก แสงนาค. กำนันแขวงอนุสาวรีย์ เขตบางเขน กรุงเทพฯ สัมภาษณ์, ๑๐ พฤษภาคม  
๒๕๒๘.

BIBLIOGRAPHYBOOKS

- Brian, J.L. Berry. Geography of Market Centers and Retail Distribution. New Jersey: Prectice Hall, Eaglewood Cliffs, 1967.
- Burrage, R.H., Morgren, E.G. Parking The Eno Foundation For Highway Traffic Control. Sangtuck, Conn. 1957.
- Burrage, R.H.; Gorman, D.A.; Hitchcock, T.S.; Levin, R.D. Parking Guide For Cities by Division of Research of Public Roads, 1956.
- Bruton, M.J. Introduction to Transport Planning. London; Hutchinson Educational Ltd., 1970.
- Dawson, John, A. Shopping Center Development (Topics in Applied Geography). Singapore: Selector Printing Co., Pte., 1983.
- Freeman Fox & Partners in association with Thai Engineering Consultants Co., Ltd. Report on Engineering & Economic Investigation, Volume 1: First Stage Expressway System in Bangkok, October 1975.
- Johnson, Games H. An Introductory Analysis. Sydney; Pergamon Press.
- Jackson, R.E. Parking as an Alterant to the Traffic Pattern. Highway Research Record No. 474, HRB; Washington D.C. 1973.
- Kelly Eugene, J. Shopping Center: Locating Controlled Regional Centers. N.Y.; Columbia University Press, 1956.

- m62
- Koppelman, Lee; Chira, De Joseph, Planning Design Criteria,  
U.S.A., Van Nostrand Reinhold Company, 1969.
- Laurence P. Smith. Clinic: Shopping Center Districts, Planning  
1953. Proceeding of the Annual National Planning  
Conference. Detroit; Michigan, 1983.
- Lively, C.E. The Appearance and Disappearance of Mirror Trade  
Centers in Minesota. Social Force (Vol. 10, 1931).
- Muller, Peter O. The Outer City: Geographical Consequences of  
the Urbanization of the Suburbs, Washington D.C., 1976.
- Roberts, Margaret. An Introduction to Town Planning Technique.  
Great Britain, R.J. Acford Ltd. Chichester, Sussex and  
Bound by Wm Brendon & Son Ltd., 1974.
- Scot, Peter, Geography of Retailing. Pitman Press, 1972.
- Thorpe, D, and Rhodes, T.C. The Shopping Centers of the Tyneside  
Urban Region and Large Scale Grocery Retailing, Economic  
Geography.
- Schoon, J.G. Levinson, H.S. New Concepts in Urban Parking  
Transportation Engineering. Journal of ASCE Vol. 100,  
No. TE3, August 1974.
- US. Department of Transportation. Guidelines for Trip Generation  
Analysis. Washington D.C. Bureau of Public Roads, 1967.
- US. Department of Transportation. Urban Transportation Planning.  
Washington D.C., 1972.

William E. Cox Jr. A Commercial Structure Mode for Depressed  
Neighbourhoods, Analysis and Valuation of Retail Locations,  
Prentice Hall Company, Virginia, 1976.

Paper

Development Consultants Co., Ltd. Central Plaza Project.  
Management Programme and Financial Projection, Bangkok,  
1980.

## ภาคผนวก

แบบสอบถามเรื่องผลกระทบของศูนย์การค้าขนาดใหญ่ในเมืองต่อการใช้ที่ดินและการจราจรบริเวณใกล้เคียง :

กรณีศึกษา : เซ็นทรัลพลาซา

วัน เดือน ปี ..... ผู้สำรวจ ..... เวลา .....

## ส่วนที่ ๑

๑. เพศ  ๑. ชาย  ๒. หญิง อายุ.....ปี รายได้.....บาท
๒. สถานภาพสมรส  ๑. โสด  ๒. สมรส  ๓. หม้าย  ๔. หย่า
๓. การศึกษา  ๑. ประถม  ๒. มัธยม  ๓. อาชีว  ๔.ปริญญา
๔. อาชีพ  ๑. ธุรกิจส่วนตัว  ๒. รับจ้าง  ๓. ข้าราชการ/พนักงาน  
รัฐวิสาหกิจ  ๔. กำลังศึกษา  ๕. ค้าขาย  ๖. อื่นๆ (ระบุ).....

## ส่วนที่ ๒

๕. ปัจจุบันพักอาศัยอยู่ในเขต/อำเภอ
๑. พญาไท  ๒. ดุสิต  ๓. บางกะปิ  ๔. ห้วยขวาง  
 ๕. บางกรวย  ๖. เมืองนนท์  ๗. บางเขน  ๘. อื่นๆ (ระบุ).....

๖. ถ้าพักในเขตบางเขน อยู่ในแขวง
๑. ลาดยาว  ๒. อนุสาวรีย์  ๓. หุ่นสองห้อง  ๔. สีกัน  
 ๕. ตลาดบางเขน  ๖. คลองถนน  ๗. ท่าแร่  ๘. ออเงิน  
 ๙. สายไหม  ๑๐. อื่นๆ (ระบุ).....

ถ้าพักในเขตบางเขน ก่อนมีศูนย์การค้าเซ็นทรัลฯ ส่วนมากท่านไปซื้อสินค้าที่

๑. ปากทางลาดพร้าว  ๒. สะพานใหม่  ๓. สะพานควาย  
 ๔. สามแยกเกษตร  ๕. โชคชัย ๔  ๖. อื่นๆ (ระบุ).....

๗. ส่วนมากท่านเดินทางมาศูนย์การค้าเซ็นทรัลฯ โดย

๑. รถส่วนตัว  ๒. รถรับจ้าง  ๓. รถประจำทาง  
 ๔. จักรยานยนต์  ๕. จักรยาน  ๖. อื่นๆ (ระบุ).....

๘. ระยะทางจากบ้านถึงศูนย์การค้าเซ็นทรัลฯ ..... กม. ใช้เวลาในการเดินทาง.....นาที  
ระยะทางจากที่ทำงานถึงศูนย์การค้าเซ็นทรัลฯ..... กม. ใช้เวลาในการเดินทาง.....นาที  
โดยปกติท่านเดินทางจาก  ๑. บ้าน  ๒. ที่ทำงาน ไปยังศูนย์การค้าเซ็นทรัลฯ



๙. ส่วนมากท่านมาศูนย์การค้าเซทรัลฯ  ๑. วันธรรมดา  ๒. วันหยุด ช่วงเวลา.....น.  
ถึง .....

วัตถุประสงค์ที่มา  ๑. เดินเล่น  ๒. ซื้อสินค้า ประเภท  ๒.๑ อาหาร  
 ๒.๒ ของใช้

ความถี่ในการมาศูนย์การค้าเซทรัลฯ ..... ครั้งต่อเดือน

๑๐. เหตุผลที่มาศูนย์การค้าเซทรัลฯ

๑. อยู่ใกล้บ้าน  ๒. ไม่อยากเข้าเมือง  ๓. ใกล้ที่ทำงาน  
 ๔. เป็นศูนย์การค้าขนาดใหญ่ ทันสมัย  ๕. อื่นๆ (ระบุ).....

๑๑. ก่อนการสร้างศูนย์การค้าเซทรัลฯ ท่านนิยมไปศูนย์การค้า .....

๑๒. ปัจจุบันศูนย์การค้าที่ท่านนิยมไปมากที่สุดคือ

๑๑	๑๒		๑๑	๑๒		๑๑	๑๒
		๑. สยามสแควร์			๔. ราชดำริ		
		๒. เฟลิมจิต			๕. อินทรา		๗. สีลม
		๓. วังบูรพา			๖. บางลำภู		๘. สยาม เซนเตอร์
							๙. อื่นๆ (ระบุ).....

๑๓. ความคิดเห็นเกี่ยวกับการสร้างศูนย์การค้าเซทรัลฯ

ดีเพราะ .....

ไม่ดีเพราะ .....

.....

แบบสอบถามเรื่องผลกระทบของศูนย์การค้าขนาดใหญ่ย่านเมืองต่อการใช้ที่ดินและการจราจร  
ในบริเวณใกล้เคียง :

กรณีศึกษา : เซ็นทรัลพลาซ่า

วัน เดือน ปี..... ผู้สำรวจ.....เวลา.....

ส่วนที่ ๓

- ๑. ร้านค้าที่ตั้งอยู่บนถนน .....
- ๒. เจ้าของกิจการเปิดดำเนินการเมื่อปี พ.ศ.....
- ๓. ประเภทกิจการ.....
- ๔. สาเหตุที่มาเปิดดำเนินการนี้เพราะ.....  
 คมนาคมสะดวก.....ใกล้ศูนย์การค้าเซ็นทรัลพลาซ่า.....  
 ที่ดินราคาถูก.....สภาพแวดล้อมดี.....  
 ให้ผลตอบแทนคุ้มค่า
- ๕. เดิมบริเวณนี้เป็นการใช้ที่ดินประเภท.....
- ๖. ชื่อหมู่บ้าน.....เปิดดำเนินการเมื่อ พ.ศ.....
- ๗. สาเหตุที่ท่านมาซื้อหมู่บ้านนี้เพราะ.....  
 อยู่ใกล้เซ็นทรัลพลาซ่า.....น้ำไม่ท่วม.....  
 สภาพแวดล้อมดี.....การคมนาคมสะดวก
- ๘. ท่านมีความคิดประการใดต่อศูนย์การค้าเซ็นทรัลพลาซ่า  
 ผลดี.....  
 ผลเสีย.....

.....

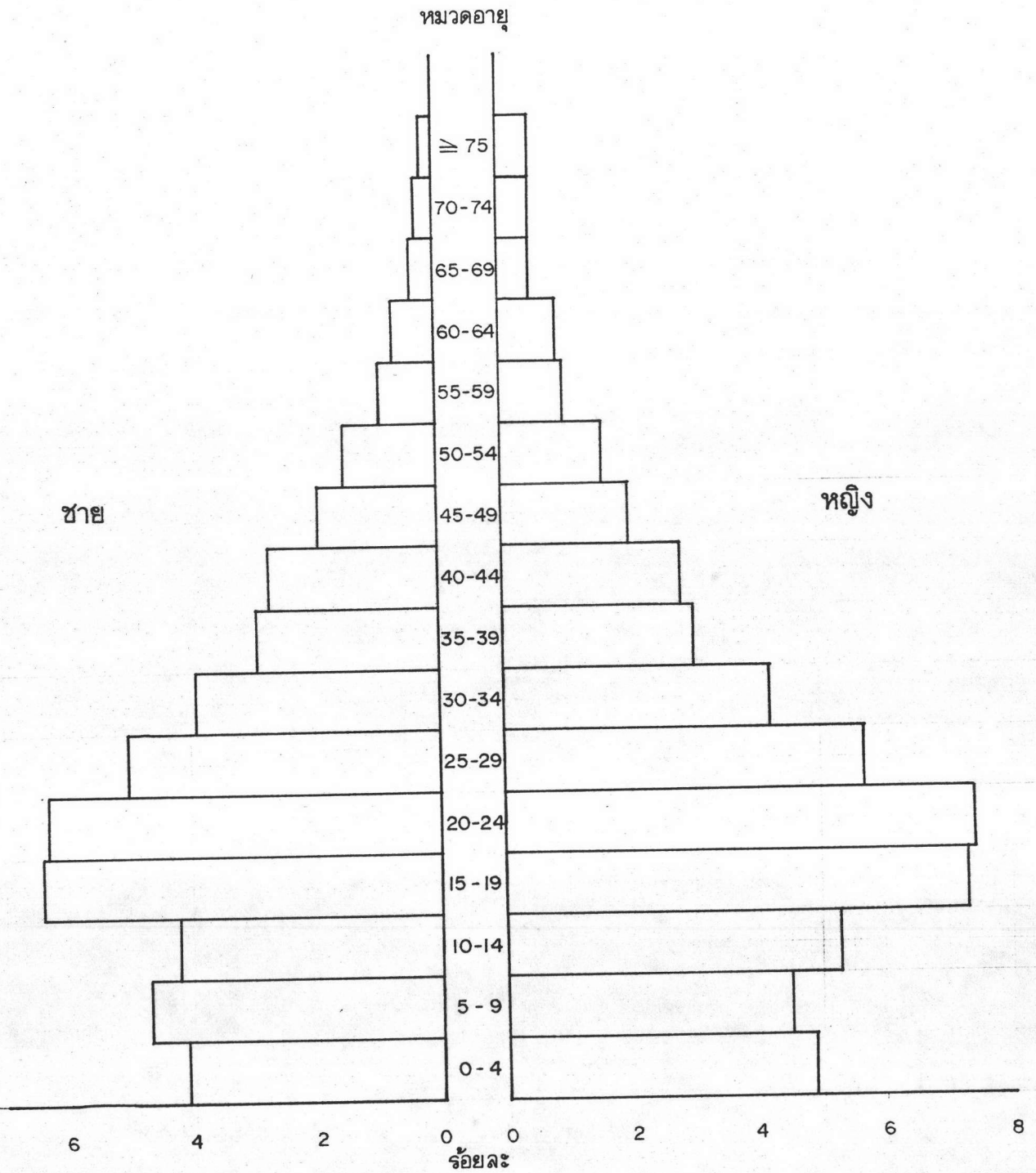
รายชื่อห้างสรรพสินค้าและสาขา ทั้งหมดในปัจจุบัน

1. ห้างเซ็นทรัล ลาดพร้าว
2. ห้างเซ็นทรัล สีลม
3. ห้างเซ็นทรัล ซิกลม
4. ห้างเซ็นทรัล ลาดหญ้า
5. ห้างเซ็นทรัล วังบูรพา
6. ห้างโรบินสัน อนุสาวรีย์ชัยสมรภูมิ
7. ห้างโรบินสัน ราชดำริ
8. ห้างพาท้า อินทรา
9. ห้างพาท้า ปิ่นเกล้า
10. ห้างไคมารุ ราชดำริ
11. ห้างไคมารุ พระโขนง
12. ห้างเมโทรอุทยานสินค้า
13. ห้างอาเชียน คีพาร์ทเมนต์สโตร์
14. ห้างอิมพีเรียล สำโรง
15. ห้างอิมพีเรียล นนทบุรี
16. ห้างเคอะมอลล์ ราชดำริ
17. ห้างเคอะมอลล์ รามคำแหง
18. ห้างแก้วฟ้าพลาซ่า
19. ห้างบางลำภู สรรพสินค้า
20. ห้างเมอริคิงส์ สะพานควาย
21. ห้างเมอริคิงส์ วังบูรพา
22. ห้างเอคิสันคิพาร์ทเมนต์สโตร์ พระโขนง
23. ห้างเอคิสันคิพาร์ทเมนต์สโตร์ ศรียาน
24. ห้างเบสท์คิพาร์ทเมนต์สโตร์ พระโขนง
25. ห้างเบสท์คิพาร์ทเมนต์สโตร์ พัฒนพงศ์
26. ห้างบางกะปิ สรรพสินค้า
27. ห้างไท่ฟ้า

28. ห้างคาเซย์ เยาวราช
29. ห้างคาเซย์ วงเวียนใหญ่
30. ห้างกิ่งฮัวเส็ง บางลำภู
31. ห้างรังนกไต้
32. ห้างโซโก
33. ห้างบิกเบลล์ สรรพสินค้า
34. ห้างซิกี้ พลาซ่า
35. ห้างเอ็กซ์เซล
36. ห้างนิวเวลท์
37. ห้างเวลโก้ คีพาร์ทเมนท์สโตร์
38. ห้างมาบุญครอง เซ็นเตอร์

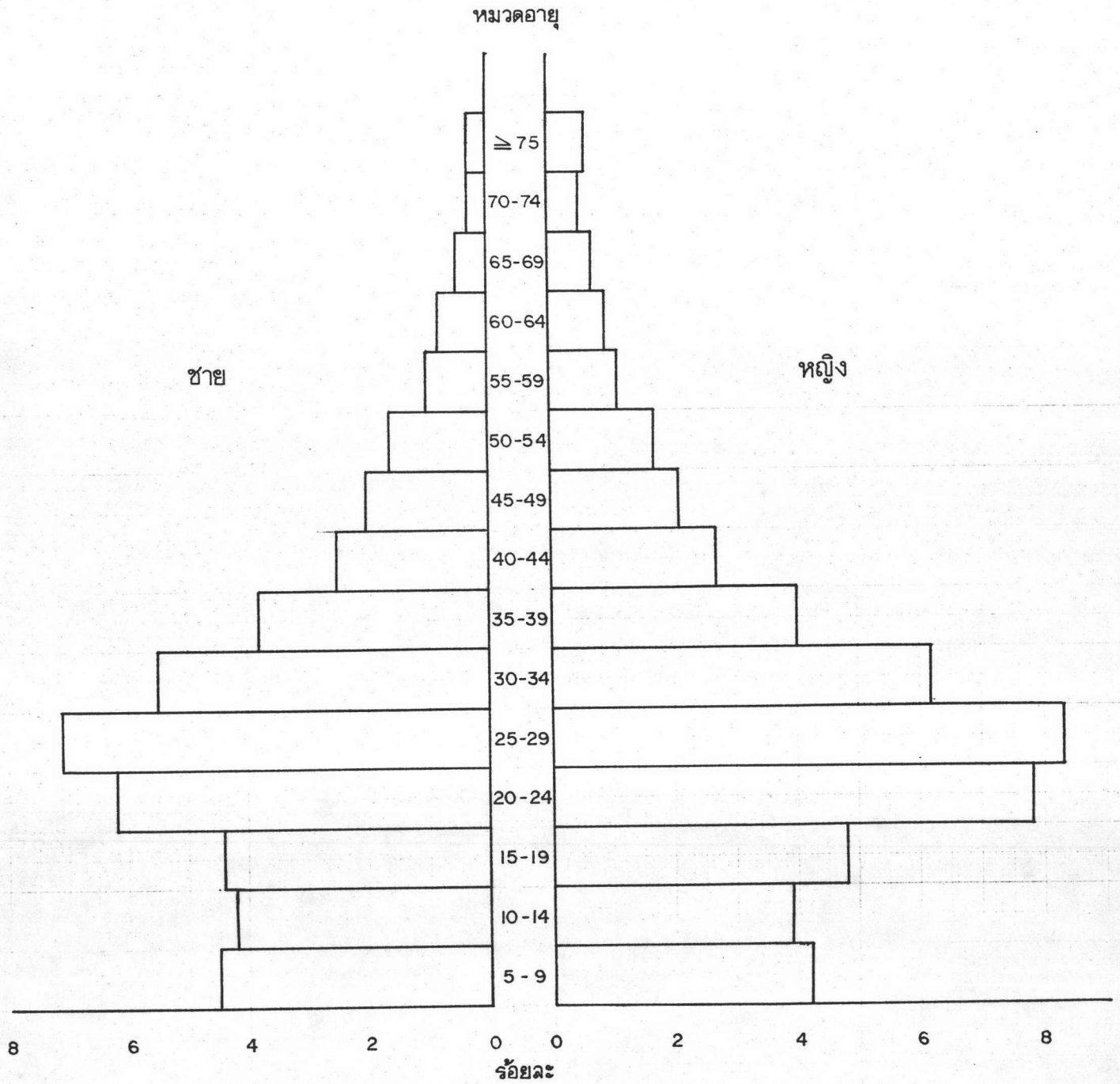
ที่มา หนังสือพิมพ์รายวันข่าวสก ฉบับปีที่ 5 พ.ศ.2528 หน้า 81

แผนภูมิที่ ๖.๒ แสดงโครงสร้างอายุประชากรจำแนกตามเพศในเขตห้วยขวาง ปี พ.ศ. 2523



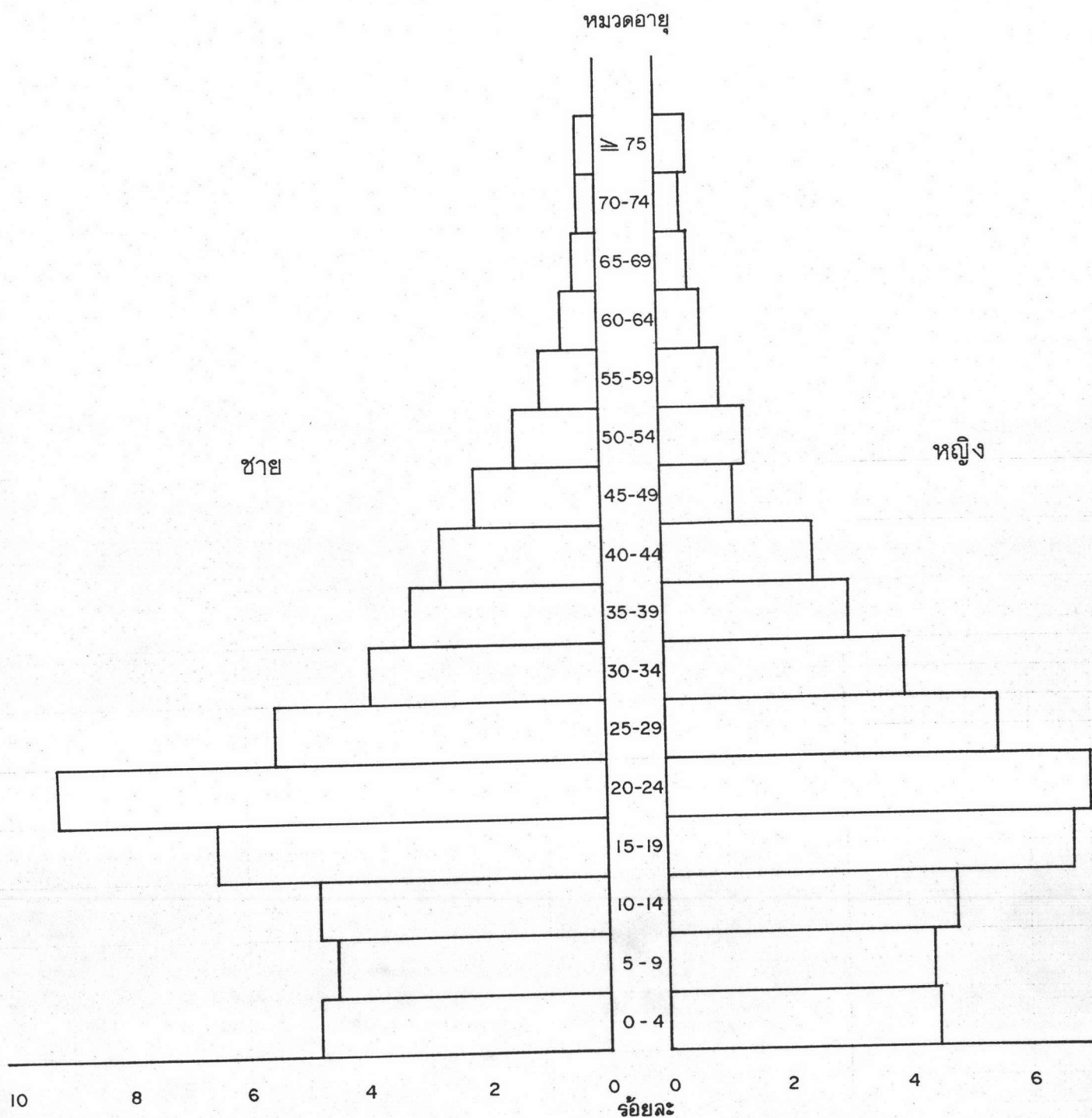
ที่มา : 1. สำมะโนประชากรและเคหะ พ.ศ. 2523 กรุงเทพมหานคร  
 2. สำนักงานสถิติแห่งชาติ

แผนภูมิที่ ๖.๓ แสดงโครงสร้างอายุประชากรจำแนกตามเพศในเขตพญาไท ปี พ.ศ. 2523



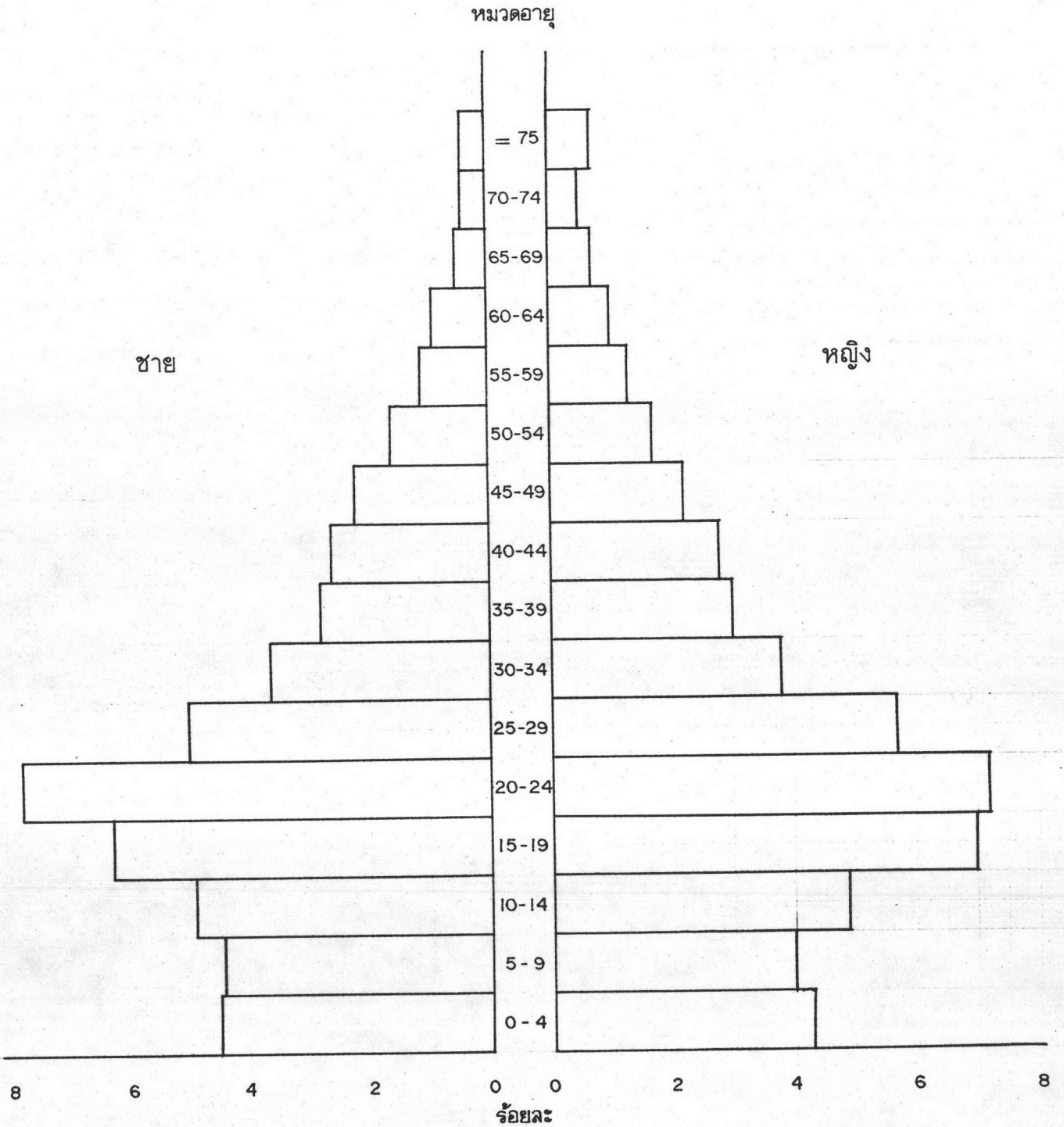
ที่มา : 1. สำนักทะเบียนประชากรและเคหะ พ.ศ. 2523 กรุงเทพมหานคร  
 2. สำนักงานสถิติแห่งชาติ

แผนภูมิที่ ๖.๔ แสดงโครงสร้างอายุประชากรจำแนกตามเพศในเขตบางเขนปี พ.ศ. 2523



ที่มา : 1. สำมะโนประชากรและเคหะ พ.ศ. 2523 กรุงเทพมหานคร  
 2. สำนักงานสถิติแห่งชาติ

แผนภูมิที่ ๖.๕ แสดงโครงสร้างอายุประชากรจำแนกตามเพศในเขตดุสิต ปี พ.ศ. 2523

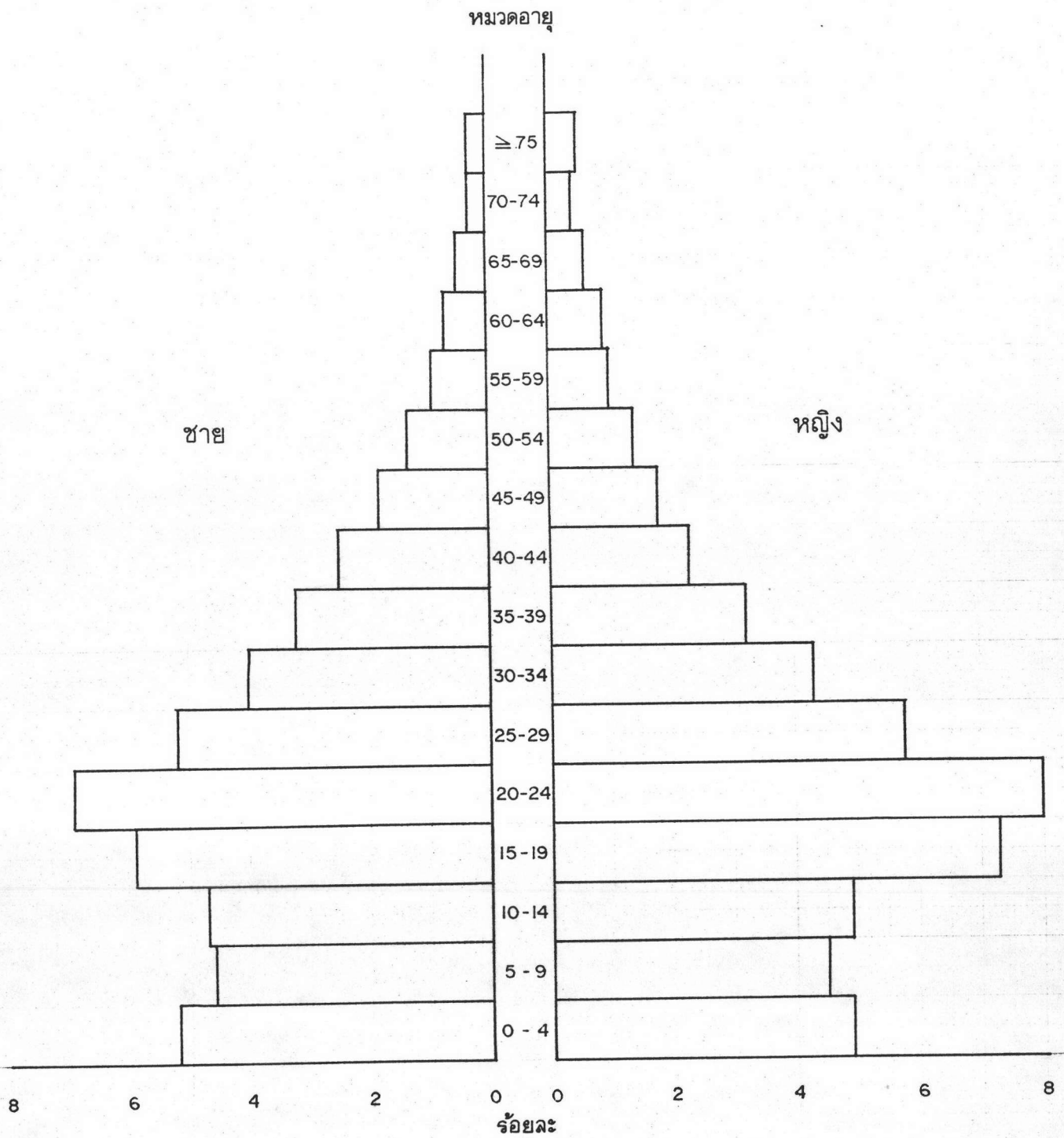


ที่มา: 1. สำนักทะเบียนประชากรและเคหะ พ.ศ. 2523 กรุงเทพมหานคร

2. สำนักงานสถิติแห่งชาติ

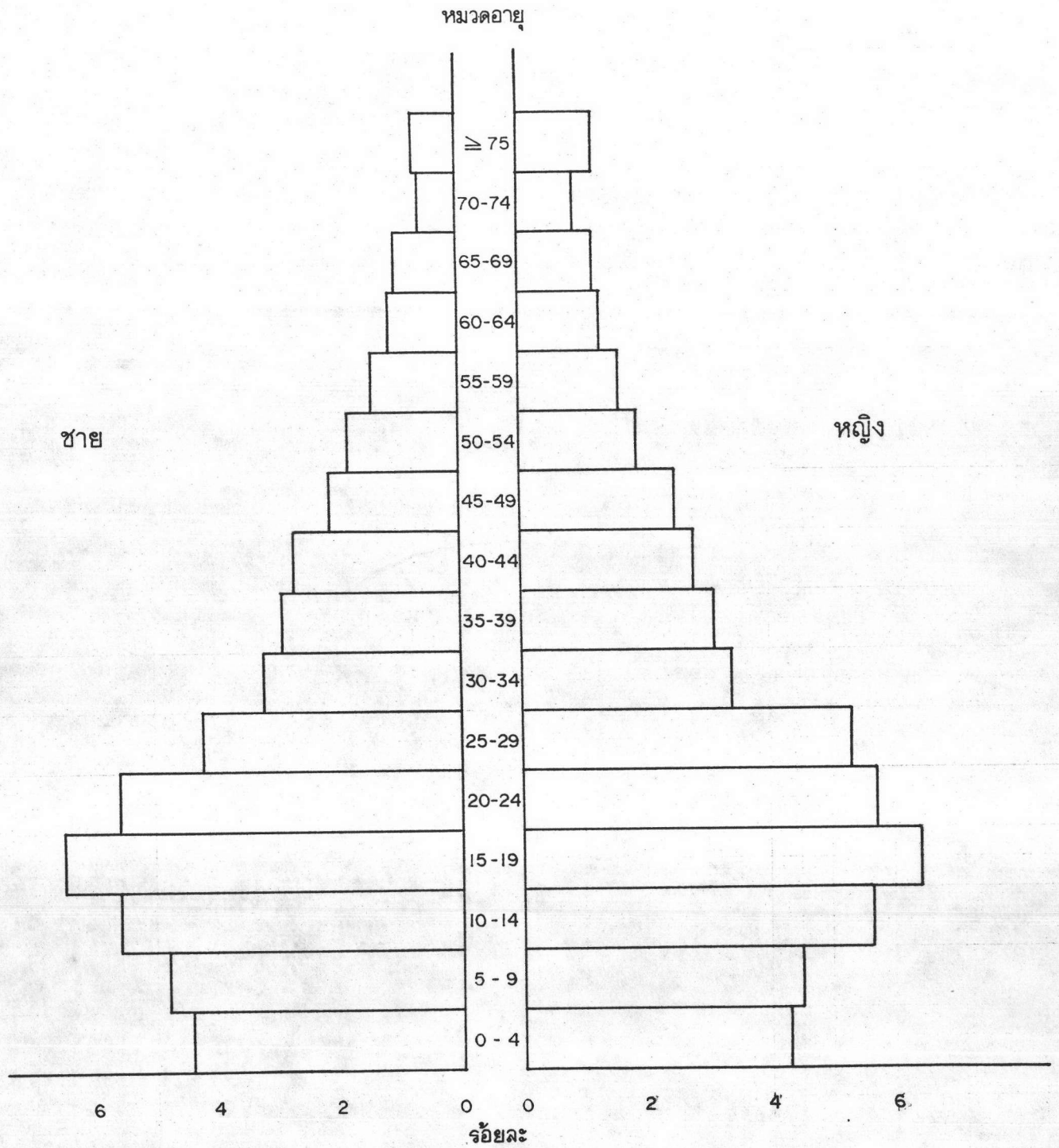


แผนภูมิที่ ๖.๖ แสดงโครงสร้างอายุประชากรจำแนกตามเพศในเขตบางกะปิ ปีพ.ศ. 2523



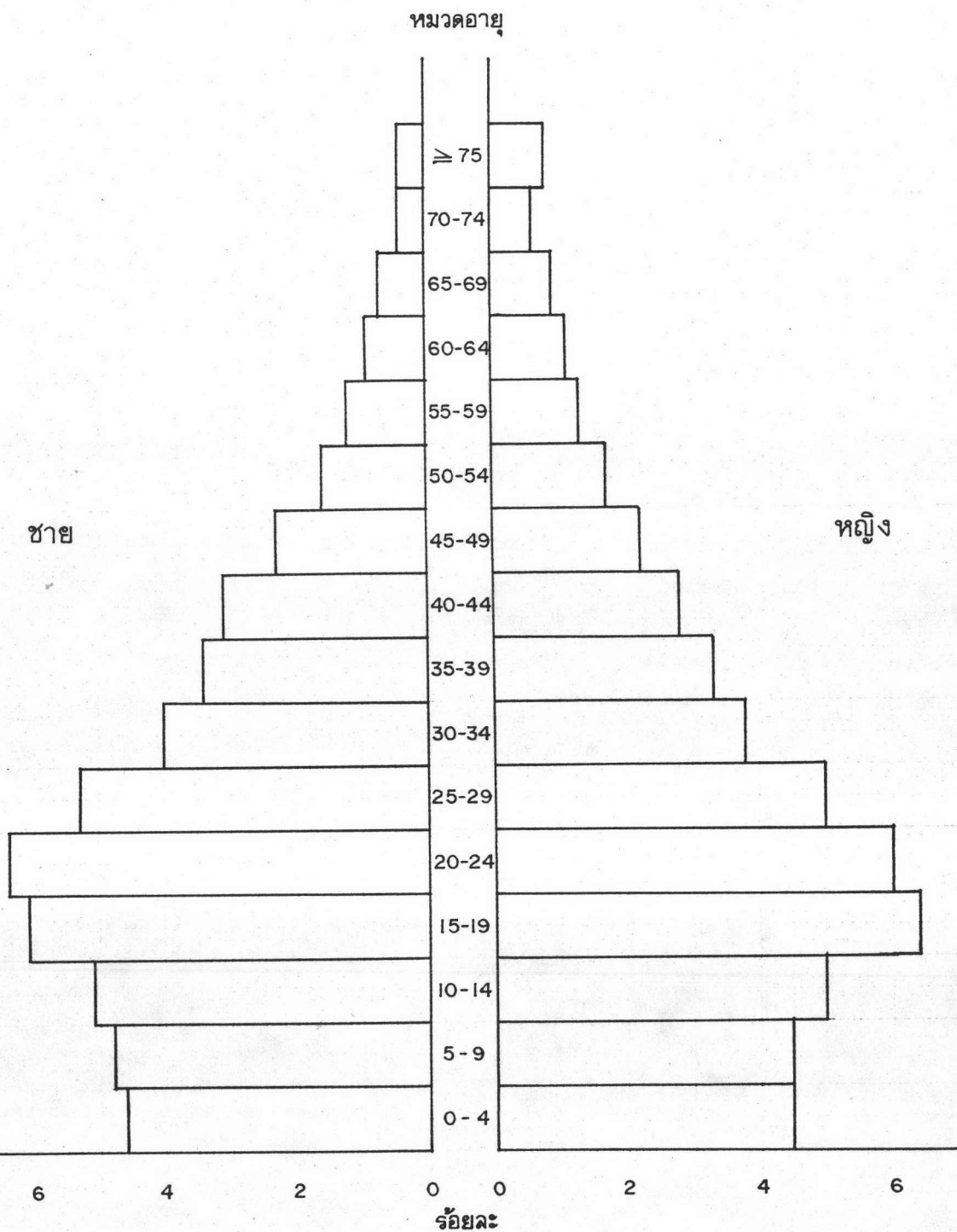
ที่มา : 1. สำนักทะเบียนประชากรและเคหะ พ.ศ. 2523 กรุงเทพมหานคร  
 2. สำนักงานสถิติแห่งชาติ

แผนภูมิที่ ๖.๗ แสดงโครงสร้างอายุประชากรจำแนกตามเพศในอำเภอบางกรวยปี พ.ศ. 2523



ที่มา : 1. สำมะโนประชากรและเคหะ พ.ศ. 2523 กรุงเทพมหานคร  
 2. สำนักงานสถิติแห่งชาติ

แผนภูมิที่ ๖.๔. แสดงโครงสร้างอายุประชากรจำแนกตามเพศในอำเภอเมืองนนทบุรี ปี พ.ศ. 2523



ที่มา : 1. สำนักทะเบียนประชากรและเคหะ พ.ศ. 2523 กรุงเทพมหานคร  
 2. สำนักงานสถิติแห่งชาติ

ตารางที่ ๖.๒ แสดงประชากรหมวดอายุ ๕ ปี จำแนกตามเพศ เขตห้วยขวาง ปี พ.ศ. ๒๕๒๓

หมวดอายุ	จำนวนประชากร			ส่วนร้อย (%) ของแต่ละเพศ			ส่วนร้อยละของประชากรรวม	
	รวม	ชาย	หญิง	รวม	ชาย	หญิง	ชาย	หญิง
เขตห้วยขวาง	๑๘๕,๘๙๙	๘๙,๕๕๓	๙๖,๓๔๖	๑๐๐.๐	๑๐๐.๐	๑๐๐.๐	๔๘.๑๗	๕๑.๘๓
๐-๔	๑๘,๕๗๗	๙,๕๔๓	๙,๐๓๔	๑๐.๐	๑๐.๖	๙.๔	๕.๑๓	๔.๘๕
๕-๙	๑๗,๐๘๖	๘,๘๑๕	๘,๒๗๑	๙.๒	๙.๘	๘.๖	๔.๗๔	๔.๔๕
๑๐-๑๔	๑๙,๓๖๑	๙,๕๘๖	๙,๗๗๕	๑๐.๔	๑๐.๗	๑๐.๑	๕.๑๖	๕.๒๖
๑๕-๑๙	๒๕,๓๖๙	๑๑,๘๗๖	๑๓,๔๙๓	๑๓.๖	๑๓.๓	๑๔.๐	๖.๓๙	๗.๒๖
๒๐-๒๔	๒๕,๓๕๙	๑๑,๖๐๗	๑๓,๗๕๒	๑๓.๖	๑๓.๐	๑๔.๓	๖.๒๔	๗.๔๐
๒๕-๒๙	๑๙,๘๖๓	๙,๓๖๔	๑๐,๔๙๙	๑๐.๗	๑๐.๔	๑๐.๙	๕.๐๔	๕.๖๕
๓๐-๓๔	๑๕,๑๓๙	๗,๒๗๑	๗,๘๖๘	๘.๑	๘.๑	๘.๒	๓.๙๑	๔.๒๓
๓๕-๓๙	๑๐,๙๘๘	๕,๓๖๑	๕,๖๒๗	๕.๙	๖.๐	๕.๘	๒.๘๘	๓.๐๓
๔๐-๔๔	๑๐,๑๕๘	๕,๐๒๑	๕,๑๓๗	๕.๕	๕.๖	๕.๓	๒.๗๐	๒.๗๖
๔๕-๔๙	๗,๑๘๗	๓,๔๗๓	๓,๗๑๔	๓.๙	๓.๙	๓.๘	๑.๘๗	๒.๐๐
๕๐-๕๔	๕,๗๙๘	๒,๘๒๓	๒,๙๗๕	๓.๑	๓.๒	๓.๑	๑.๕๒	๑.๖๐

ตารางที่ ๖.๒ (ต่อ)

หมวดอายุ	จำนวนประชากร			ส่วนร้อย (%) ของแต่ละเพศ			ส่วนร้อยของประชากรรวม	
	รวม	ชาย	หญิง	รวม	ชาย	หญิง	ชาย	หญิง
๕๕-๕๙	๓,๔๕๘	๑,๖๔๔	๑,๘๑๔	๑.๙	๑.๘	๑.๙	๐.๘๘	๐.๙๘
๖๐-๖๔	๒,๙๔๙	๑,๓๕๖	๑,๕๙๓	๑.๖	๑.๕	๑.๖	๐.๗๓	๐.๘๕
๖๕-๖๙	๑,๘๐๘	๘๑๙	๙๘๙	๑.๐	๐.๙	๑.๐	๐.๔๔	๐.๕๓
๗๐-๗๔	๑,๓๖๗	๕๒๐	๘๔๗	๐.๗	๐.๖	๐.๙	๐.๒๘	๐.๔๖
๗๕ >	๑,๔๓๒	๔๗๔	๙๕๘	๐.๘	๐.๕	๑.๐	๐.๒๖	๐.๕๒

ที่มา : สำมะโนประชากรและเคหะ พ.ศ. ๒๕๒๓ กรุงเทพมหานคร, สำนักงานสถิติแห่งชาติ

ตารางที่ ๖.๓ แสดงประชากรหมวดอายุ ๕ ปี เขตพญาไท ปี พ.ศ. ๒๕๒๓

หมวดอายุ	จำนวนประชากร			ส่วนร้อย (%) ของแต่ละเพศ			ส่วนร้อยของประชากรรวม	
	รวม	ชาย	หญิง	รวม	ชาย	หญิง	ชาย	หญิง
เขตพญาไท	๔๖๖,๐๙๗	๒๒๒,๐๖๐	๒๔๔,๐๓๗	๑๐๐.๐	๑๐๐.๐	๑๐๐.๐	๔๗.๖๔	๕๒.๓๖
๐ - ๔	๔๐,๖๒๔	๒๑,๑๘๕	๑๙,๔๓๙	๘.๗	๙.๕	๘.๐	๔.๕๕	๔.๑๘
๕ - ๙	๓๗,๖๔๑	๑๙,๓๒๙	๑๘,๓๑๒	๘.๑	๘.๗	๗.๕	๔.๑๕	๓.๙๒
๑๐ - ๑๔	๔๒,๘๐๑	๒๐,๖๖๐	๒๒,๑๔๑	๙.๒	๙.๓	๙.๑	๔.๔๓	๔.๗๕
๑๕ - ๑๙	๖๕,๔๐๕	๒๙,๑๘๑	๓๖,๒๒๔	๑๔.๑๐	๑๓.๑	๑๔.๘	๖.๒๖	๗.๗๗
๒๐ - ๒๔	๗๒,๐๑๔	๓๓,๑๑๙	๓๘,๘๙๕	๑๕.๔	๑๔.๙	๑๕.๙	๗.๑๑	๘.๓๔
๒๕ - ๒๙	๕๕,๗๐๘	๒๕,๗๐๐	๓๐,๐๐๘	๑๑.๗	๑๑.๖	๑๑.๙	๕.๕๑	๖.๒๒
๓๐ - ๓๔	๓๖,๓๖๒	๑๗,๕๔๒	๑๘,๘๒๐	๗.๘	๗.๙	๗.๗	๓.๗๗	๔.๐๔
๓๕ - ๓๙	๒๖,๘๒๕	๑๓,๑๑๙	๑๓,๗๐๖	๕.๘	๕.๙	๕.๖	๒.๘๐	๒.๙๔
๔๐ - ๔๔	๒๔,๐๓๖	๑๑,๕๑๗	๑๒,๕๑๙	๕.๒	๕.๒	๕.๑	๒.๔๘	๒.๖๙
๔๕ - ๔๙	๑๘,๙๘๕	๙,๑๕๗	๙,๘๒๘	๔.๑	๔.๑	๔.๐	๑.๙๖	๒.๑๑
๕๐ - ๕๔	๑๕,๗๑๔	๗,๔๐๒	๗,๓๑๑	๓.๒	๓.๓	๓.๒	๑.๕๙	๑.๖๖
๕๕ - ๕๙	๑๐,๒๘๖	๕,๐๑๑	๕,๒๗๕	๒.๒	๒.๒	๒.๒	๑.๐๗	๑.๑๔

ตารางที่ ๖.๓ (ต่อ)

หมวดอายุ	จำนวนประชากร			ส่วนร้อย (%) ของแต่ละเพศ			ส่วนร้อยของประชากรรวม	
	รวม	ชาย	หญิง	รวม	ชาย	หญิง	ชาย	หญิง
๖๐ - ๖๔	๗,๙๙๔	๓,๗๒๑	๔,๒๗๓	๑.๗.	๑.๗	๑.๘	๐.๘๐	๐.๙๑
๖๕ - ๖๙	๕,๓๔๐	๒,๓๒๐	๓,๐๒๐	๑.๑	๑.๐	๑.๒	๐.๕.	๐.๖๕
๗๐ - ๗๔	๓,๘๒๑	๑,๖๐๒	๒,๒๑๙	๐.๘	๐.๗	๐.๙	๐.๓๔	๐.๔๘
๗๕ over	๔,๑๑๒	๑,๔๙๕	๒,๖๑๗	๐.๙	๐.๗	๑.๑	๐.๓๒	๐.๕๖

ที่มา : สำมะโนประชากรและเคหะ พ.ศ. ๒๕๒๓ กรุงเทพมหานคร, สำนักงานสถิติแห่งชาติ

ตารางที่ ๖.๔ แสดงประชากรหมวดอายุ ๕ ปี เขตบางเขน ปี พ.ศ. ๒๕๒๓

หมวดอายุ	จำนวนประชากร			ส่วนร้อย (%) ของแต่ละเพศ			ส่วนร้อยของประชากรรวม	
	รวม	ชาย	หญิง	รวม	ชาย	หญิง	ชาย	หญิง
เขตบางเขน	๓๕๕, ๖๓๙	๑๘๑, ๖๔๕	๑๗๓, ๙๙๔	๑๐๐.๐	๑๐๐.๐	๑๐๐.๐	๕๑.๐๘	๔๘.๙๒
๐ - ๔	๓๓, ๑๖๒	๑๗, ๑๔๙	๑๖, ๐๑๓	๙.๓	๙.๔	๙.๒	๔.๘๒	๔.๕๐
๕ - ๙	๓๑, ๘๑๗	๑๖, ๐๗๑	๑๕, ๗๔๖	๘.๙	๘.๘	๙.๐	๔.๕๒	๔.๔๔
๑๐ - ๑๔	๓๔, ๑๒๖	๑๗, ๐๒๗	๑๗, ๐๙๙	๙.๖	๙.๔	๙.๘	๔.๗๘	๔.๘๑
๑๕ - ๑๙	๔๗, ๓๐๙	๒๓, ๓๐๘	๒๔, ๐๐๑	๑๓.๓	๑๒.๘	๑๓.๘	๖.๕๕	๖.๗๔
๒๐ - ๒๔	๕๗, ๕๕๐	๓๒, ๑๘	๒๔, ๘๓๒	๑๖.๒	๑๘.๐	๑๔.๓	๙.๒๐	๖.๙๘
๒๕ - ๒๙	๓๙, ๐๗๖	๑๙, ๓๖๗	๑๙, ๗๐๙	๑๑.๐	๑๐.๗	๑๑.๓	๕.๔๕	๕.๕๔
๓๐ - ๓๔	๒๘, ๐๖๑	๑๓, ๙๒๙	๑๔, ๑๓๒	๗.๙	๗.๗	๘.๑	๓.๙๒	๓.๙๗
๓๕ - ๓๙	๒๒, ๓๒๐	๑๑, ๒๓๐	๑๑, ๐๙๐	๖.๓	๖.๒	๖.๔	๓.๑๖	๓.๑๒
๔๐ - ๔๔	๑๘, ๗๖๖	๙, ๖๕๓	๙, ๑๑๓	๕.๓	๕.๓	๕.๒	๒.๗๒	๒.๕๖
๔๕ - ๔๙	๑๔, ๐๕๐	๗, ๔๓๒	๖, ๖๑๘	๔.๐	๔.๑	๓.๘	๒.๐๙	๑.๘๖
๕๐ - ๕๔	๑๐, ๐๑๑	๕, ๐๙๔	๔, ๙๑๔	๒.๘	๒.๘	๒.๘	๑.๔๓	๑.๓๘



ตารางที่ ๖.๔ (ต่อ)

หมวดอายุ	จำนวนประชากร			ส่วนร้อย (%) ของแต่ละเพศ			ส่วนร้อยของประชากรรวม	
	รวม	ชาย	หญิง	รวม	ชาย	หญิง	ชาย	หญิง
๕๕ - ๕๙	๖,๗๔๑	๓,๓๔๖	๓,๓๙๕	๑.๙	๑.๘	๒.๐	๐.๙๔	๐.๙๕
๖๐ - ๖๔	๔,๖๐๔	๒,๑๗๗	๒,๔๒๗	๑.๓	๑.๒	๑.๔	๐.๖๑	๐.๖๘
๖๕ - ๖๙	๓,๑๓๘	๑,๓๖๑	๑,๗๗๗	๐.๙	๐.๗	๑.๐	๐.๓๘	๐.๕๑
๗๐ - ๗๔	๒,๒๔๒	๘๓๙	๑,๔๐๓	๐.๖	๐.๕	๐.๘	๐.๒๕	๐.๓๙
๗๕ >	๒,๖๖๖	๙๔๑	๑,๗๒๕	๐.๗	๐.๕	๑.๐	๐.๒๖	๐.๔๙

ที่มา : สำมะโนประชากรและเคหะ พ.ศ. ๒๕๒๓ กรุงเทพมหานคร, สำนักงานสถิติแห่งชาติ

ตารางที่ ๖.๕

แสดงประชากรหมวดอายุ ๕ ปี เขตบางกะปิ ปี พ.ศ. ๒๕๒๓

หมวดอายุ	จำนวนประชากร			ส่วนร้อย (%) ของแต่ละเพศ			ส่วนร้อยของประชากรรวม	
	รวม	ชาย	หญิง	รวม	ชาย	หญิง	ชาย	หญิง
เขตบางกะปิ	๒๓๖,๑๔๑	๑๑๓,๔๑๓	๑๒๒,๗๒๘	๑๐๐.๐	๑๐๐.๐	๑๐๐.๐	๔๘.๐๓	๕๑.๙๗
๐ - ๔	๒๔,๐๑๗	๑๒,๓๖๓	๑๑,๖๕๔	๑๐.๒	๑๐.๙	๙.๕	๕.๒๔	๔.๙๔
๕ - ๙	๒๑,๕๒๔	๑๐,๙๕๐	๑๐,๕๗๔	๙.๑	๙.๖	๘.๖	๔.๖๓	๔.๔๘
๑๐ - ๑๔	๒๒,๕๑๓	๑๑,๐๕๗	๑๑,๔๕๖	๙.๕	๙.๗	๙.๓	๔.๖๙	๔.๘๕
๑๕ - ๑๙	๓๑,๓๘๙	๑๔,๐๒๔	๑๗,๓๖๔	๑๓.๓	๑๒.๔	๑๔.๑	๕.๙๓	๗.๓๕
๒๐ - ๒๔	๓๕,๒๗๓	๑๖,๓๕๖	๑๘,๙๑๗	๑๕.๙	๑๔.๔	๑๕.๔	๖.๙๓	๘.๐๑
๒๕ - ๒๙	๒๖,๐๖๔	๑๒,๓๔๐	๑๓,๗๒๔	๑๑.๐	๑๐.๙	๑๑.๒	๕.๒๓	๕.๘๑
๓๐ - ๓๔	๑๙,๔๔๗	๙,๓๒๕	๑๐,๑๒๒	๘.๒	๘.๒	๘.๒	๓.๙๕	๔.๒๙
๓๕ - ๓๙	๑๕,๒๕๓	๗,๖๑๗	๗,๖๓๖	๖.๔	๖.๗	๖.๒	๓.๒๓	๓.๒๓
๔๐ - ๔๔	๑๑,๖๓๑	๖,๐๐๓	๕,๖๒๘	๔.๙	๕.๓	๔.๖	๒.๕๔	๒.๓๘
๔๕ - ๔๙	๘,๓๖๕	๔,๑๒๖	๔,๒๓๙	๓.๕	๓.๖	๓.๔	๑.๗๕	๑.๘๐
๕๐ - ๕๔	๖,๓๖๙	๓,๐๐๘	๓,๓๖๑	๒.๗	๒.๖	๒.๗	๑.๒๗	๑.๔๒

ตารางที่ ๖.๕ (ต่อ)

หมวดอายุ	จำนวนประชากร			ส่วนร้อย (%) ของแต่ละเพศ			ส่วนร้อยของประชากรรวม	
	รวม	ชาย	หญิง	รวม	ชาย	หญิง	ชาย	หญิง
๕๕ - ๕๙	๔,๔๖๐	๒,๐๔๙	๒,๔๑๑	๑.๙	๑.๘	๒.๐	๐.๘๗	๑.๐๒
๖๐ - ๖๔	๓,๗๑๑	๑,๗๐๔	๒,๐๐๗	๑.๖	๑.๕	๑.๖	๐.๗๒	๐.๘๕
๖๕ - ๖๙	๒,๔๕๘	๑,๐๖๓	๑,๓๙๕	๑.๐	๐.๙	๑.๑	๐.๔๕	๐.๕๙
๗๐ - ๗๔	๑,๗๐๗	๗๔๐	๙๖๗	๐.๗	๐.๖	๐.๘	๐.๓๑	๐.๔๑
๗๕ >	๑,๙๕๙	๖๘๗	๑,๒๗๒	๐.๘	๐.๖	๑.๐	๐.๒๙	๐.๕๔

ที่มา : สำมะโนประชากรและเคหะ พ.ศ. ๒๕๒๓ กรุงเทพมหานคร, สำนักงานสถิติแห่งชาติ

ตารางที่ ๖.๖

แสดงประชากรหมวดอายุ ๕ ปี เขตดุสิต ปี พ.ศ. ๒๕๒๓

หมวดอายุ	จำนวนประชากร			ส่วนร้อย (%) ของแต่ละเพศ			ส่วนร้อยของประชากรรวม	
	รวม	ชาย	หญิง	รวม	ชาย	หญิง	ชาย	หญิง
เขตดุสิต	๔๓๑,๙๓๙	๒๑๑,๓๕๓	๒๒๐,๕๘๖	๑๐๐.๐	๑๐๐.๐	๑๐๐.๐	๔๘.๙๓	๕๑.๐๗
๐ - ๔	๓๘,๐๓๕	๑๙,๒๗๗	๑๘,๗๕๘	๘.๘	๙.๑	๘.๕	๔.๔๖	๔.๓๔
๕ - ๙	๓๖,๔๐๑	๑๘,๗๗๐	๑๗,๖๓๑	๘.๔	๘.๙	๘.๐	๔.๓๕	๔.๐๘
๑๐ - ๑๔	๔๑,๙๙๙	๒๐,๙๖๓	๒๑,๐๓๖	๙.๗	๙.๙	๙.๕	๔.๘๕	๔.๘๗
๑๕ - ๑๙	๕๗,๗๙๙	๒๗,๒๐๑	๓๐,๕๙๘	๑๓.๔	๑๒.๙	๑๓.๙	๖.๓๐	๗.๐๘
๒๐ - ๒๔	๖๕,๒๐๒	๓๓,๗๕๙	๓๑,๔๔๓	๑๕.๑	๑๖.๐	๑๔.๒	๗.๘๑	๗.๒๘
๒๕ - ๒๙	๔๖,๓๒๐	๒๑,๙๐๒	๒๔,๔๑๘	๑๐.๗	๑๐.๔	๑๑.๑	๕.๐๗	๕.๖๕
๓๐ - ๓๔	๓๒,๐๑๖	๑๕,๖๑๖	๑๖,๔๐๐	๗.๔	๗.๔	๗.๔	๓.๖๑	๓.๘๐
๓๕ - ๓๙	๒๔,๘๖๒	๑๑,๙๑๒	๑๒,๙๕๐	๕.๘	๕.๖	๕.๙	๒.๗๖	๓.๐๐
๔๐ - ๔๔	๒๓,๔๑๗	๑๑,๒๖๐	๑๒,๑๕๗	๕.๔	๕.๓	๕.๕	๒.๖๑	๒.๘๑
๔๕ - ๔๙	๑๙,๑๕๐	๙,๕๒๘	๙,๖๒๒	๔.๔	๔.๕	๔.๔	๒.๒๑	๒.๒๒
๕๐ - ๕๔	๑๔,๔๕๙	๗,๐๓๓	๗,๔๒๖	๓.๓	๓.๓	๓.๔	๑.๖๓	๑.๗๒

ตารางที่ ๖.๖ (ต่อ)

หมวดอายุ	จำนวนประชากร			ส่วนร้อย (%) ของแต่ละเพศ			ส่วนร้อยของประชากรรวม	
	รวม	ชาย	หญิง	รวม	ชาย	หญิง	ชาย	หญิง
๕๕ - ๕๙	๑๐,๒๒๔	๔,๗๙๕	๕,๔๒๙	๒.๔	๒.๓	๒.๕	๑.๑๑	๑.๒๖
๖๐ - ๖๔	๘,๒๔๙	๓,๗๙๓	๔,๔๕๖	๑.๙	๑.๘	๒.๐	๐.๘๘	๑.๐๓
๖๕ - ๖๙	๕,๓๖๕	๒,๒๙๕	๓,๐๗๐	๑.๒	๑.๑	๑.๔	๐.๕๓	๐.๗๑
๗๐ - ๗๔	๓,๙๖๒	๑,๖๙๑	๒,๒๗๑	๐.๙	๐.๘	๑.๐	๐.๓๙	๐.๕๓
๗๕ >	๔,๔๗๙	๑,๕๕๘	๒,๙๒๑	๑.๐	๐.๗	๑.๓	๐.๓๖	๐.๖๗

ที่มา : สำมะโนประชากรและเคหะ พ.ศ. ๒๕๒๓ กรุงเทพมหานคร, สำนักงานสถิติแห่งชาติ

ตารางที่ ๖.๗

แสดงประชากรหมวดอายุ ๕ ปี เขตบางกรวย ปี พ.ศ. ๒๕๒๓

หมวดอายุ	จำนวนประชากร			ส่วนร้อย (%) ของแต่ละเพศ ส่วนร้อยของประชากรรวม				
	รวม	ชาย	หญิง	รวม	ชาย	หญิง	ชาย	หญิง
เขตบางกรวย	๔๓,๓๓๑	๒๑,๑๖๖	๒๒,๒๐๕	๑๐๐.๐	๑๐๐.๐	๑๐๐.๐	๔๘.๗๕	๕๑.๒๕
๐ - ๔	๓,๗๗๙	๑,๙๑๔	๑,๘๖๕	๘.๗	๙.๐	๘.๔	๔.๔๒	๔.๓๐
๕ - ๙	๔,๐๒๕	๒,๐๗๑	๑,๙๕๔	๙.๓	๙.๘	๘.๘	๔.๗๙	๔.๕๑
๑๐ - ๑๔	๔,๘๔๒	๒,๔๒๑	๒,๔๒๑	๑๑.๒	๑๑.๔	๑๐.๙	๕.๕๙	๕.๕๙
๑๕ - ๑๙	๕,๖๐๑	๒,๘๒๙	๒,๗๗๒	๑๒.๙	๑๓.๔	๑๒.๕	๖.๕๓	๖.๔๐
๒๐ - ๒๔	๔,๘๘๐	๒,๔๒๐	๒,๔๖๐	๑๑.๓	๑๑.๔	๑๑.๑	๕.๕๘	๕.๖๘
๒๕ - ๒๙	๓,๙๐๙	๑,๘๒๕	๒,๐๘๔	๙.๐	๘.๖	๙.๔	๔.๒๑	๔.๘๑
๓๐ - ๓๔	๒,๘๔๘	๑,๓๖๗	๑,๔๘๑	๖.๖	๖.๕	๖.๗	๓.๑๕	๓.๔๒
๓๕ - ๓๙	๒,๖๓๒	๑,๒๗๖	๑,๓๕๖	๖.๑	๖.๐	๖.๑	๒.๙๔	๓.๑๓
๔๐ - ๔๔	๒,๓๘๗	๑,๑๘๘	๑,๑๙๙	๕.๕	๕.๖	๕.๔	๒.๗๔	๒.๗๗
๔๕ - ๔๙	๑,๙๙๕	๙๒๘	๑,๐๖๗	๔.๖	๔.๔	๔.๘	๒.๑๔	๒.๔๖
๕๐ - ๕๔	๑,๖๐๔	๗๖๙	๘๓๕	๓.๗	๓.๖	๓.๘	๑.๗๗	๑.๙๓

ตารางที่ ๖.๗ (ต่อ)

หมวดอายุ	จำนวนประชากร			ส่วนร้อย (%) ของแต่ละเพศ			ส่วนร้อยของประชากรรวม	
	รวม	ชาย	หญิง	รวม	ชาย	หญิง	ชาย	หญิง
๕๕ - ๕๙	๑,๓๑๑	๖๐๘	๗๐๓	๓.๐	๒.๙	๓.๒	๑.๔๐	๑.๖๒
๖๐ - ๖๔	๑,๐๕๗	๔๘๐	๕๗๗	๒.๔	๒.๓	๒.๖	๑.๑๑	๑.๓๓
๖๕ - ๖๙	๙๕๖	๔๔๖	๕๑๐	๒.๒	๒.๑	๒.๓	๑.๐๓	๑.๑๗
๗๐ - ๗๔	๖๗๒	๒๖๙	๔๐๓	๑.๖	๑.๓	๑.๘	๐.๖๒	๐.๙๓
๗๕ >	๘๓๓	๓๑๕	๕๑๘	๑.๙	๑.๕	๒.๓	๐.๗๓	๑.๒๐

ที่มา : สำมะโนประชากรและเคหะ ปี พ.ศ. ๒๕๒๓ จังหวัดนนทบุรี, สำนักงานสถิติแห่งชาติ

ตารางที่ ๖.๘

แสดงประชากรหมวดอายุ ๕ ปี เขตอำเภอเมืองนนทบุรี ปี พ.ศ. ๒๕๒๓

หมวดอายุ	จำนวนประชากร			ส่วนร้อย (%) ของแต่ละเพศ			ส่วนร้อยของประชากรรวม	
	รวม	ชาย	หญิง	รวม	ชาย	หญิง	ชาย	หญิง
เขตอำเภอเมืองนนทบุรี	๑๖๔,๐๓๘	๘๒,๓๖๒	๘๑,๖๗๖	๑๐๐.๐	๑๐๐.๐	๑๐๐.๐	๕๐.๒๑	๔๙.๗๙
๐ - ๔	๑๔,๘๔๖	๗,๕๑๑	๗,๓๓๕	๙.๐	๙.๑	๙.๐	๔.๕๘	๔.๕๘
๕ - ๙	๑๕,๐๖๗	๗,๖๒๒	๗,๔๔๕	๙.๒	๙.๒	๙.๑	๔.๖๕	๔.๕๔
๑๐ - ๑๔	๑๖,๕๘๘	๘,๓๔๔	๘,๒๔๔	๑๐.๑	๑๐.๑	๑๐.๑	๕.๐๙	๕.๐๒
๑๕ - ๑๙	๒๐,๕๖๘	๑๐,๐๕๙	๑๐,๕๐๙	๑๒.๕	๑๒.๒	๑๒.๗	๖.๑๓	๖.๓๕
๒๐ - ๒๔	๒๐,๒๖๕	๑๐,๔๙๕	๙,๗๖๙	๑๒.๔	๑๒.๗	๑๒.๐	๖.๔๐	๕.๙๖
๒๕ - ๒๙	๑๖,๙๘๓	๘,๗๕๖	๘,๒๒๗	๑๐.๔	๑๐.๖	๑๐.๑	๕.๓๓	๕.๐๑
๓๐ - ๓๔	๑๒,๘๕๓	๖,๕๖๖	๖,๒๘๗	๗.๘	๘.๐	๗.๗	๔.๐๐	๓.๘๓
๓๕ - ๓๙	๑๑,๐๑๓	๕,๕๖๙	๕,๔๔๔	๖.๗	๖.๘	๖.๗	๓.๓๙	๓.๓๑
๔๐ - ๔๔	๙,๖๓๘	๕,๐๕๑	๔,๕๘๗	๕.๙	๖.๑	๕.๖	๓.๐๘	๒.๗๙
๔๕ - ๔๙	๗,๓๕๘	๓,๗๕๔	๓,๖๐๔	๔.๕	๔.๖	๔.๔	๒.๒๙	๒.๒๐



ตารางที่ ๖.๘ (ต่อ)

หมวดอายุ	จำนวนประชากร			ส่วนร้อย (%) ของแต่ละเพศ			ส่วนร้อยของประชากรรวม	
	รวม	ชาย	หญิง	รวม	ชาย	หญิง	ชาย	หญิง
๕๐ - ๕๔	๕,๔๗๙	๒,๖๗๘	๒,๘๐๑	๓.๓	๓.๒	๓.๔	๑.๖๓	๑.๗๑
๕๕ - ๕๙	๔,๑๑๗	๑,๙๔๕	๒,๑๗๒	๒.๕	๒.๔	๒.๖	๑.๑๙	๑.๓๒
๖๐ - ๖๔	๓,๒๔๓	๑,๕๑๑	๑,๗๓๒	๒.๐	๑.๘	๒.๑	๐.๙๓	๑.๐๖
๖๕ - ๖๙	๒,๔๖๕	๑,๐๖๔	๑,๔๐๑	๑.๕	๑.๓	๑.๗	๐.๖๓	๐.๘๕
๗๐ - ๗๔	๑,๖๔๖	๖๙๙	๙๔๗	๑.๐	๐.๘	๑.๒	๐.๔๓	๐.๕๘
๗๕ >	๒,๐๐๙	๗๓๗	๑,๒๗๒	๑.๒	๐.๙	๑.๖	๐.๔๔	๐.๗๘

ที่มา : สำมะโนประชากรและเคหะ ปี พ.ศ. ๒๕๒๓ จังหวัดนนทบุรี, สำนักงานสถิติแห่งชาติ

## ประวัติผู้เขียน

น.ส.จุฑาภรณ์ สุวรรณเพชร สำเร็จการศึกษาระดับปริญญาตรี (ภูมิศาสตร์)  
จากคณะสังคมศาสตร์ มหาวิทยาลัยเชียงใหม่ เมื่อปี พ.ศ. ๒๕๑๖ ได้รับทุนรัฐบาลเนเธอร์แลนด์  
เมื่อปี พ.ศ. ๒๕๒๑-๒๕๒๒ ไปศึกษาวิชาผังเมือง (Urban Surveys) ที่ International  
Institute for Aerial Surveys and Earth Sciences (ITC) และได้เข้าศึกษาที่  
ภาควิชาการวางแผนภาคและเมือง บัณฑิตวิทยาลัย จุฬาลงกรณ์มหาวิทยาลัย เมื่อปี พ.ศ. ๒๕๒๔  
ปัจจุบันรับราชการที่ กองนโยบายและแผนสิ่งแวดล้อม สำนักงานคณะกรรมการสิ่งแวดล้อมแห่งชาติ

