



ลักษณะการกระจายและสภาพแวดล้อม ของหน่วยงานราชการและรัฐวิสาหกิจ

จำนวนหน่วยงานราชการและรัฐวิสาหกิจ

จากผลการสำรวจภาคสนามและส่งแบบสอบถามให้หน่วยงานราชการและ รัฐวิสาหกิจ ที่อยู่ในพื้นที่จังหวัดชลบุรีมีทั้งสิ้น 80 หน่วยงาน ในจำนวนนี้เป็นสถานที่ทำการของหน่วยงานที่เป็นราชการบริหารส่วนภูมิภาค 36 หน่วยงาน คิดเป็นร้อยละ 45 ของหน่วยงานทั้งหมดที่ทำการสำรวจ เป็นสถานที่ทำการของหน่วยงานที่เป็นราชการบริหารส่วนกลาง 34 หน่วยงาน คิดเป็นร้อยละ 42.50 และเป็นที่ทำการของหน่วยงานที่เป็นรัฐวิสาหกิจ 10 หน่วยงาน คิดเป็นร้อยละ 12.5

สำหรับหน่วยงานทั้ง 80 แห่งนี้ เป็นหน่วยงานราชการ 70 หน่วยงาน สังกัดอยู่ใน 52 กรม และเป็นที่ทำการของหน่วยงานรัฐวิสาหกิจ 10 หน่วยงาน หน่วยงานดังกล่าวเป็นหน่วยงานในสังกัดกระทรวงต่างๆ ทั้งหมด 12 กระทรวง ซึ่งพบว่าเป็นหน่วยงานในสังกัดกระทรวงมหาดไทยมากที่สุด มี 18 หน่วยงาน หรือร้อยละ 22.5 ของหน่วยงานทั้งหมด รองลงไปคือหน่วยงานในสังกัดกระทรวงเกษตรและสหกรณ์การเกษตร มี 14 หน่วยงาน หรือร้อยละ 17.5 กระทรวงสาธารณสุข มี 7 หน่วยงาน หรือร้อยละ 8.75 กระทรวงการคลัง มี 6 หน่วยงาน หรือร้อยละ 6.00 ตามลำดับ นอกจากนั้นเป็นหน่วยงานในสังกัดกระทรวงต่างๆ

จากผลการสำรวจภาคสนาม และจัดส่งแบบสอบถามไปยังหน่วยงานต่างๆ ทั้งที่เป็นหน่วยงานราชการบริหารส่วนภูมิภาค ราชการบริหารส่วนกลาง หน่วยงานรัฐวิสาหกิจในจังหวัดชลบุรี มีรายชื่อหน่วยงานดังนี้

1. ราชการบริหารส่วนภูมิภาค ส่งแบบสอบถามสำรวจทั้งหมด 36 หน่วยงาน คือ
 - 1.1 สำนักงานจังหวัดชลบุรี
 - 1.2 สำนักงานผู้ตรวจการส่วนท้องถิ่นจังหวัดชลบุรี
 - 1.3 สำนักงานเสมียนตราจังหวัดชลบุรี
 - 1.4 สำนักงานอำนวยการจังหวัดชลบุรี
 - 1.5 สำนักงานโยธาธิการจังหวัดชลบุรี
 - 1.6 สำนักงานพัฒนาชุมชนจังหวัดชลบุรี

- 1.7 สำนักงานเร่งรัดพัฒนาชนบทจังหวัดชลบุรี
- 1.8 สำนักงานที่ดินจังหวัดชลบุรี
- 1.9 สำนักงานผังเมืองจังหวัดชลบุรี
- 1.10 สำนักงานคลังจังหวัดชลบุรี
- 1.11 สำนักงานสรรพสามิตจังหวัดชลบุรี
- 1.12 สำนักงานสรรพากรจังหวัดชลบุรี
- 1.13 สำนักงานราชพัสดุจังหวัดชลบุรี
- 1.14 สำนักงานสถิติจังหวัดชลบุรี
- 1.15 สำนักงานประชาสัมพันธ์จังหวัดชลบุรี
- 1.16 สำนักงานสถิติจังหวัดชลบุรี
- 1.17 สำนักงานสหกรณ์จังหวัดชลบุรี
- 1.18 สำนักงานประมงจังหวัดชลบุรี
- 1.19 สำนักงานปศุสัตว์จังหวัดชลบุรี
- 1.20 สำนักงานป่าไม้จังหวัดชลบุรี
- 1.21 สำนักงานปฏิรูปที่ดินจังหวัดชลบุรี
- 1.22 สำนักงานเกษตรจังหวัดชลบุรี
- 1.23 สำนักงานตรวจบัญชีสหกรณ์จังหวัดชลบุรี
- 1.24 สำนักงานพัฒนาที่ดินจังหวัดชลบุรี
- 1.25 สำนักงานศึกษาธิการจังหวัดชลบุรี
- 1.26 สำนักงานการประถมศึกษาจังหวัดชลบุรี
- 1.27 สำนักงานแรงงานและสวัสดิการสังคมจังหวัดชลบุรี
- 1.28 สำนักงานจัดหางานจังหวัดชลบุรี
- 1.29 สำนักงานประกันสังคมจังหวัดชลบุรี
- 1.30 สำนักงานประชาสัมพันธ์จังหวัดชลบุรี
- 1.31 สำนักงานขนส่งจังหวัดชลบุรี
- 1.32 สำนักงานทรัพยากรธรรมชาติและสิ่งแวดล้อมจังหวัดชลบุรี
- 1.33 สำนักงานอุตสาหกรรมจังหวัดชลบุรี
- 1.34 สำนักงานสาธารณสุขจังหวัดชลบุรี
- 1.35 สำนักงานพาณิชย์จังหวัดชลบุรี
- 1.36 สำนักงานประกันภัยจังหวัดชลบุรี

2. ราชการบริหารส่วนกลาง ส่งแบบสอบถามสำรวจทั้งหมด 34 หน่วยงาน คือ
- 2.1 สำนักงานสรรพสามิตเขต 2 ชลบุรี
 - 2.2 สำนักงานสรรพากรเขต 2 ชลบุรี
 - 2.3 ศูนย์สื่อสารเขต 2 ชลบุรี
 - 2.4 เรือนจำกลางชลบุรี
 - 2.5 ทักษะสถานหญิงชลบุรี
 - 2.6 ศูนย์ช่วยเหลือทางวิชาการพัฒนาชุมชนเขต 2
 - 2.7 ศูนย์เศรษฐกิจการลงทุนภาคตะวันออก
 - 2.8 สำนักงานตรวจเงินแผ่นดินภูมิภาคที่ 2 ชลบุรี
 - 2.9 ศูนย์ฝึกอบรมสหกรณ์ที่ 2
 - 2.10 สำนักงานตรวจบัญชีสหกรณ์ภูมิภาคที่ 9
 - 2.11 สำนักงานชลประทานที่ 9
 - 2.12 สำนักงานโครงการชลประทานจังหวัดชลบุรี
 - 2.13 ศูนย์พัฒนาประมงน้ำจืดจังหวัดชลบุรี
 - 2.14 สำนักงานป่าไม้เขต
 - 2.15 ศูนย์ศึกษานอกโรงเรียนจังหวัดชลบุรี
 - 2.16 หอสมุดแห่งชาติสาขาชลบุรี
 - 2.17 สำนักงานอัยการจังหวัด
 - 2.18 สำนักงานอัยการเขต 2
 - 2.19 ศาลแขวงจังหวัดชลบุรี
 - 2.20 สำนักงานทางหลวงที่ 12
 - 2.21 สำนักงานเจ้าท่าภูมิภาคที่ 6 ชลบุรี
 - 2.22 สถานีตรวจอากาศจังหวัดชลบุรี
 - 2.23 สำนักงานการค้าภายในจังหวัดชลบุรี
 - 2.24 สำนักงานทะเบียนการค้าจังหวัดชลบุรี
 - 2.25 ศูนย์ส่งเสริมอุตสาหกรรมภาคตะวันออก
 - 2.26 ศูนย์เกษตรอ้อยภาคตะวันออก
 - 2.27 ศูนย์ฝึกอบรมและพัฒนาสาธารณสุขมูลฐานภาคกลาง
 - 2.28 ศูนย์ส่งเสริมสุขภาพเขต 3
 - 2.29 ศูนย์อนามัยสิ่งแวดล้อมเขต 3

- 2.30 สำนักงานควบคุมโรคติดต่อเขต 3
- 2.31 หน่วยมาเดเวียที่ 51 ศรีราชา
- 2.32 ศูนย์ช่างป่ารงที่ 8
- 2.33 สถาบันพัฒนาฝีมือแรงงานภาคตะวันออก
- 2.34 ศูนย์ความปลอดภัยในการทำงานภาคตะวันออก

3. หน่วยงานรัฐวิสาหกิจ ส่งแบบสอบถามสำรวจทั้งหมด 10 หน่วยงาน คือ

- 3.1 สำนักงานการไฟฟ้าเขต 2
- 3.2 สำนักงานการไฟฟ้าส่วนภูมิภาค จังหวัดชลบุรี
- 3.3 สำนักงานประปาเขต 1
- 3.4 สำนักงานประปาชลบุรี
- 3.5 ที่ทำการไปรษณีย์โทรเลขจังหวัดชลบุรี
- 3.6 การสื่อสารไปรษณีย์เขต 2
- 3.7 ท่าเรือแหลมฉบัง
- 3.8 ธนาคารเพื่อการเกษตรและสหกรณ์การเกษตร
- 3.9 สำนักงานการกีฬาแห่งประเทศไทย
- 3.10 สำนักงานเคหะชุมชนชลบุรี

สถานที่ตั้งและการกระจายตัวของหน่วยงาน

1. การกระจายตัวของหน่วยงานในระดับอำเภอ จากผลการสำรวจสถานที่ตั้งของหน่วยงานราชการและรัฐวิสาหกิจของจังหวัดชลบุรี (ตาราง 4.1) จำนวน 80 หน่วยงาน ซึ่งจำแนกออกเป็น 2 กลุ่ม คือ กลุ่มหน่วยงานที่ตั้งในเขตอำเภอเมือง และกลุ่มหน่วยงานที่ตั้งอยู่นอกเขตอำเภอเมือง พบว่าประเภทหน่วยงานราชการบริหารส่วนภูมิภาค จำนวน 36 หน่วยงาน ตั้งอยู่ในกลุ่มของอำเภอเมืองมากที่สุด จำนวน 33 หน่วยงาน หรือคิดเป็นร้อยละ 91.66 ของหน่วยงานราชการบริหารส่วนภูมิภาคทั้งหมด โดยมีหน่วยงานตั้งกระจายอยู่ในเขตเทศบาลเมืองชลบุรีมากที่สุด 22 หน่วยงาน หรือคิดเป็นร้อยละ 61.11 และนอกเขตเทศบาลมีจำนวน 11 หน่วยงาน หรือคิดเป็นร้อยละ 30.55 ส่วนกลุ่มนอกเขตอำเภอเมืองมีจำนวน 3 หน่วยงาน คิดเป็นร้อยละ 8.34 โดยที่อำเภอศรีราชามีจำนวน 2 หน่วยงาน คิดเป็นร้อยละ 5.00 และอำเภอบ้านบึงมี 1 หน่วยงาน คิดเป็นร้อยละ 2.77 ราชการบริหารส่วนกลางมีทั้งหมด 34 หน่วยงาน พบว่า ยังคงตั้งกระจายตัวอยู่ในกลุ่มของอำเภอเมืองมากที่สุด จำนวน 24 หน่วยงาน คิดเป็นร้อยละ 70.58 โดยที่ตั้งอยู่ในเขต

เทศบาล จำนวน 12 หน่วยงาน และนอกเขตเทศบาลจำนวน 10 หน่วยงาน คิดเป็นร้อยละ 29.41 โดยที่อำเภอศรีราชามีจำนวนหน่วยงานมากที่สุด จำนวน 9 หน่วยงาน คิดเป็นร้อยละ 26.47 ของจำนวนหน่วยงานราชการบริหารส่วนกลางทั้งหมด รองลงมาคือ อำเภอบางละมุง 1 หน่วยงาน คิดเป็นร้อยละ 2.94 ตามลำดับ หน่วยงานรัฐวิสาหกิจ จากการสำรวจทั้งหมด 10 หน่วยงาน พบว่าส่วนมากตั้งกระจายอยู่ในเขตอำเภอเมืองมากที่สุด จำนวน 9 หน่วยงาน หรือคิดเป็นร้อยละ 90 ของหน่วยงานรัฐวิสาหกิจที่สำรวจทั้งหมด โดยหน่วยงานส่วนใหญ่ตั้งอยู่นอกเขตเทศบาลมีจำนวน 6 หน่วยงาน คิดเป็นร้อยละ 60 ของหน่วยงานรัฐวิสาหกิจทั้งหมด และในเขตเทศบาลมีจำนวน 3 หน่วยงาน คิดเป็นร้อยละ 30 ส่วนกลุ่มนอกเขตอำเภอเมืองมี 1 หน่วยงาน คิดเป็นร้อยละ 10 ซึ่งตั้งอยู่ในอำเภอศรีราชา

ตารางที่ 4.1 แสดงอัตราส่วนร้อยละของหน่วยงานที่ตั้งกระจายในอำเภอต่างๆ ของจังหวัดชลบุรี จำแนกตามประเภทของหน่วยงาน


การกระจายตัว	ประเภทหน่วยงาน		
	ส่วนภูมิภาค	ส่วนกลาง	รัฐวิสาหกิจ
1. อำเภอเมือง	91.66 [33]	70.58 [24]	90.00 [9]
• ในเขตเทศบาล	61.11 [22]	44.11 [12]	30.00 [3]
• นอกเขตเทศบาล	30.55 [11]	26.47 [12]	60.00 [6]
2. นอกเขตอำเภอเมือง	8.34 [3]	29.41 [10]	10.00 [1]
• อำเภอศรีราชา	5.55 [2]	26.47 [9]	10.00 [1]
• อำเภอบ้านบึง	2.77 [1]	-	-
• อำเภอบางละมุง	-	2.94 [1]	-
รวม	100 [36]	100 [34]	100 [10]

หมายเหตุ : จำนวนในเครื่องหมาย [] แสดงจำนวนที่ทำการของหน่วยงาน

2. การกระจายตัวของหน่วยงานในระดับตำบล

สำหรับการกระจายตัวของที่ทำการของหน่วยงานในระดับตำบลที่มีที่ทำการของหน่วยงานแต่ละประเภท (ตารางที่ 4.2) ราชการบริหารส่วนภูมิภาค ตำบลบางปลาสร้อย มีจำนวนมากที่สุด จำนวน 24 หน่วยงาน หรือร้อยละ 66.66 ตำบลที่มีการกระจายที่ทำการของหน่วยงาน

รองลงมาคือ ตำบลเสม็ด 4 หน่วยงาน หรือร้อยละ 11.11 ตำบลบ้านสวน 3 หน่วยงาน หรือร้อยละ 8.33 ตำบลศรีราชา 2 หน่วยงาน หรือร้อยละ 5.55 ตำบลที่มีการกระจายตัวจำนวนเท่ากันคือ ตำบลหนองไม้แดง ตำบลหนองซาก มีตำบลละ 1 หน่วยงาน หรือร้อยละ 2.77 ในแต่ละตำบล ของที่ทำการของหน่วยงานทั้งหมดที่เป็นราชการบริหารส่วนภูมิภาค หน่วยงานราชการบริหารส่วนกลาง มีการกระจายตัวอยู่ในหลายตำบล แต่ส่วนใหญ่อยู่ในตำบลบางปลาสร้อย ตำบลบ้านสวน ตำบลเสม็ด และตำบลบางพระ ตำบลที่มีการกระจายตัวมากที่สุด คือ ตำบลบางปลาสร้อย 8 หน่วยงาน หรือร้อยละ 23.52 รองลงมาคือ ตำบลบ้านสวน 7 หน่วยงาน หรือร้อยละ 20.58 ตำบลเสม็ดและตำบลบางพระมีการกระจายตัวที่เท่ากัน คือตำบลละ 4 หน่วยงาน หรือคิดเป็นร้อยละ 10.52 ในแต่ละตำบล ตำบลศรีราชา 2 หน่วยงาน หรือร้อยละ 5.88 ของหน่วยงานทั้งหมดที่เป็นราชการบริหารส่วนกลาง สำหรับตำบลอื่นๆ อีก 9 ตำบล จะมีการกระจายตัวที่ใกล้เคียงกัน คือ ตำบลละ 1-2 แห่ง ส่วนหน่วยงานรัฐวิสาหกิจตั้งอยู่ในตำบลบางปลาสร้อย ตำบลเสม็ด ตำบลบ้านสวน ตำบลมะขามหย่ง ตำบลละ 2 หน่วยงาน คิดเป็นร้อยละ 20 ในแต่ละตำบล










สถาบันวิทยบริการ
จุฬาลงกรณ์มหาวิทยาลัย

ตารางที่ 4.2 แสดงอัตราส่วนร้อยละของหน่วยงานที่ตั้งกระจายอยู่ในตำบลต่างๆ
ในจังหวัดชลบุรี จำแนกตามประเภทหน่วยงาน

ตำบล	ประเภทหน่วยงาน		
	ส่วนภูมิภาค	ส่วนกลาง	รัฐวิสาหกิจ
1. ตำบลบางปลาสร้อย	66.66 [24]	23.52 [8]	20 [2]
2. ตำบลเสม็ด	11.11 [4]	11.76 [4]	20 [2]
3. ตำบลบ้านสวน	8.33 [3]	20.58 [7]	20 [2]
4. ตำบลหนองไม้แดง	2.77 [1]	5.88 [2]	10 [1]
5. ตำบลห้วยกะปิ	-	2.94 [1]	-
6. ตำบลบางทราย	2.77 [1]	2.94 [1]	-
7. ตำบลอ่างศิลา	-	2.94 [1]	-
8. ตำบลมะขามหย่ง	-	-	20 [2]
9. ตำบลเหมือง	-	2.64 [1]	-
10. ตำบลหนองขาก	2.77 [1]	-	-
11. ตำบลศรีราชา	5.55 [2]	5.88 [2]	-
12. ตำบลทุ่งสุขลา	-	2.94 [1]	10 [1]
13. ตำบลสุรศักดิ์	-	5.88 [2]	-
14. ตำบลบางพระ	-	11.76 [4]	-
15. เมืองพัทยา	-	2.94 [1]	-
รวม	100 [36]	100 [34]	100 [10]

หมายเหตุ : จำนวนในเครื่องหมาย [] แสดง จำนวนที่ทำการของหน่วยงาน

สัญลักษณ์

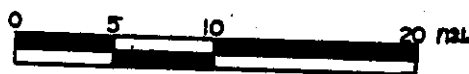
-  เขตจังหวัด
-  เขตอำเภอ
-  ที่ตั้งอำเภอ
-  ที่ตั้งหน่วยงาน
-  ทางหลวงแผ่นดิน
-  ทางหลวงจังหวัด
-  อ่างเก็บน้ำ

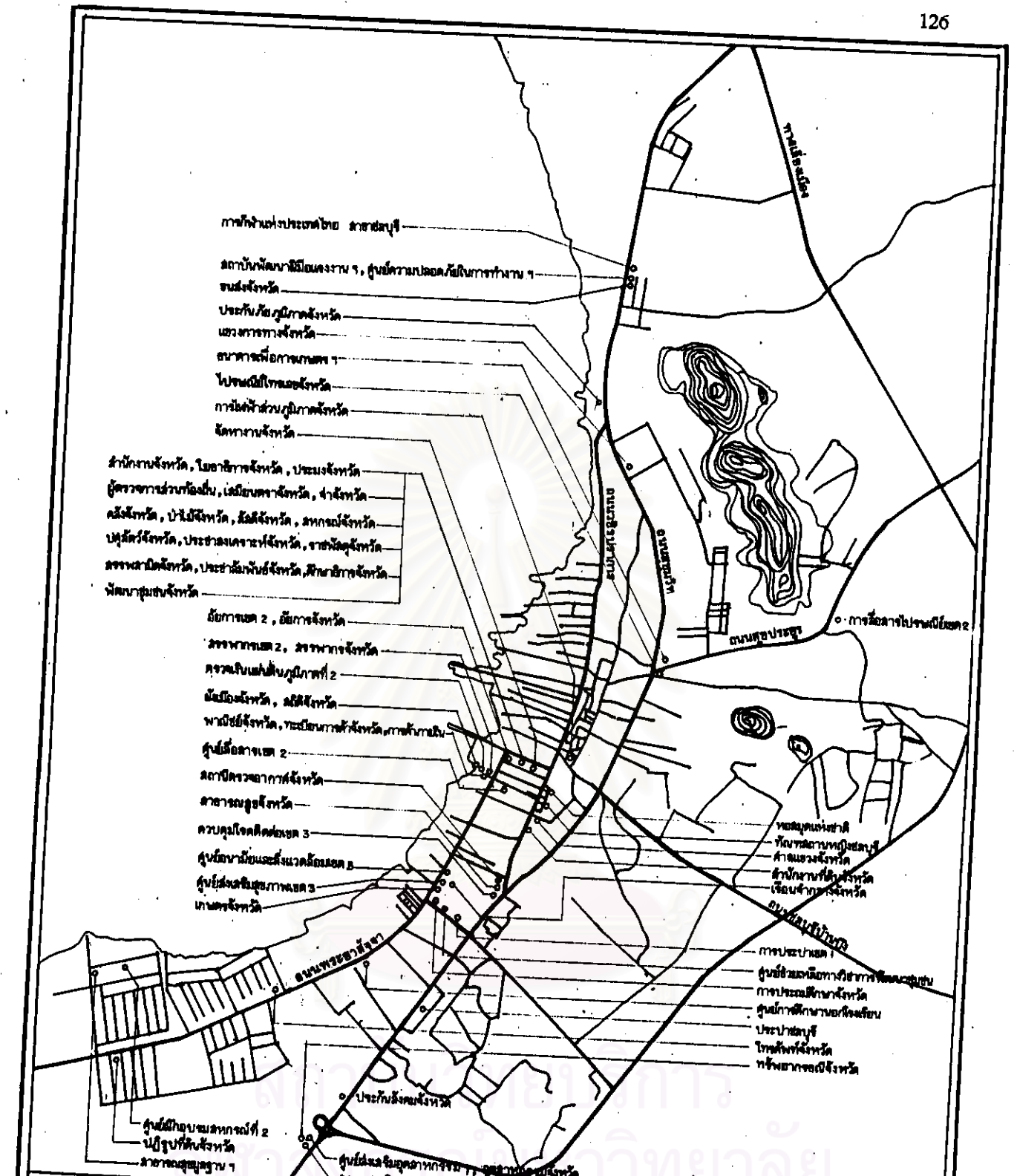
- การไฟฟ้าเขต 2
- เขตชุมชนชลบุรี
- ศูนย์ช่างบำรุงทางที่ 8
- ศูนย์พัฒนาประมงน้ำจืด
- โครงการชลประทานจังหวัด
- ศูนย์เกษตรอ้อยภาคตะวันออก
- หน่วยมาลเขียที่ 51
- ป่าไม้เขตศรีราชา
- สวัสดิการคุ้มครองแรงงาน ๑
- อเกาะสีชัง
- ศูนย์ตรวจบัญชีสหกรณ์ที่ ๑
- ตรวจบัญชีสหกรณ์จังหวัด
- ท่าเรือพาณิชย์แหลมฉบัง
- ศูนย์เศรษฐกิจการลงทุนภาคตะวันออก
- เจ้าท่าภูมิภาคที่ ๑

เรื่อง การศึกษาหน่วยงานราชการเพื่อจัดตั้ง
ศูนย์ราชการของจังหวัดชลบุรี

แสดง ที่ตั้งหน่วยงานราชการและรัฐวิสาหกิจ
ของจังหวัดชลบุรี

แผนที่ 4.1





เรื่อง การศึกษาหน่วยงานราชการเพื่อจัดตั้งศูนย์ราชการของจังหวัดชลบุรี

- สัญลักษณ์
- ถนนสายหลัก
 - ถนนสายรอง ซอย
 - ที่ตั้งหน่วยงาน

แผนที่ ที่ตั้งหน่วยงานราชการและรัฐวิสาหกิจ
ของจังหวัดชลบุรี



แผนที่ 4.1

8. การขยายตัวของกลุ่มหน่วยงาน จากการกระจายตัวของหน่วยงานราชการของ จังหวัดชลบุรีนับตั้งแต่มีการกระจายอำนาจการบริหารราชการแผ่นดินมาสู่ส่วนภูมิภาค ตั้งแต่ปี พ.ศ.2475 และได้มีการก่อสร้างศูนย์ราชการในแต่ละจังหวัดศูนย์ราชการก็ยังคงอยู่ในที่ปัจจุบันและได้ ขยายตัวมากขึ้นและบางจังหวัดก็ได้ย้ายศูนย์ราชการไปจากที่เดิมและมีการขยายตัวของหน่วยงาน ราชการ ไปอยู่ตามพื้นที่ต่างๆ สำหรับจังหวัดชลบุรีนั้น การขยายตัวของหน่วยงานราชการนั้นมีการ ย้ายและขยายไปตามพื้นที่ต่างๆ ซึ่งสามารถสรุปได้เป็น 5 ระยะ คือ

3.1 กลุ่มอาคารศาลากลางที่สร้างครั้งแรก เดิมตั้งอยู่บริเวณริมถนนวชิรปราการ ถนนสายนี้ในสมัยนั้นเป็นถนนสายหลักของชุมชนเมืองชลบุรี ถนนสุขุมวิทยังเป็นถนนสายรองอยู่ ในปัจจุบันอาคารดังกล่าวได้ถูกรื้อทิ้งไปแล้วบางอาคาร และได้สร้างที่ทำการไปรษณีย์โทรเลข บางปลาสร้อย และโรงเรียนอนุบาลชลบุรีแทน และบางอาคารที่เหลือถูกใช้เป็นสำนักงานของ เทศบาลเมืองชลบุรี

จากภาพที่ 1 ได้ถ่ายรูปอาคารศาลากลางครั้งแรกได้ในปี 2490 โดย คุณบุญเอก วิวัฒน์กร เจ้าของร้านถ่ายรูปเอกศิลป์ ซึ่งได้ไปเที่ยวงานประจำปีวัดพานทอง และได้ ขึ้นเครื่องบินถ่ายไว้ อาคารศาลากลางตั้งอยู่ริมถนนวชิรปราการด้านทิศตะวันออก มีลักษณะ ตัวอาคารเป็นอาคาร 2 ชั้น และมีอาคารบ้านพักอยู่ในบริเวณอาคารศาลากลาง

3.2 กลุ่มอาคารศาลากลางปัจจุบัน หลังจากที่อาคารศาลากลางเดิมเริ่มคับแคบ และมีสภาพทรุดโทรม ซึ่งจะต้องมีการขยายและปรับปรุง ในปี พ.ศ.2509 จึงได้ย้ายอาคาร ศาลากลางมาสร้างที่ใหม่ คืออาคารศาลากลางปัจจุบัน สำหรับกลุ่มของบ้านพักอาศัย ย้ายมาอยู่ตรง บริเวณถนนโรงพยาบาลเก่าทั้ง 2 ข้าง จากรูปภาพที่ 2

3.3 กลุ่มบริเวณถนนพระยาตั้งจาทางด้านทิศตะวันออก หลังจากพื้นที่กลุ่มอาคารที่ สร้างศาลากลางปัจจุบันพื้นที่ไม่เพียงพอสำหรับสร้างอาคารสำนักงาน จึงได้ขยายตัวมายังบริเวณ ริมถนนพระยาตั้งจา ด้านทิศตะวันออก ตั้งแต่สำนักงานศูนย์อนามัยสิ่งแวดล้อม ไปจนถึงถนนข้าง โรงเรียนชลราษฎรอำรุง ประกอบไปด้วยหน่วยงาน

3.3.1 ศูนย์อนามัยสิ่งแวดล้อมเขต 3 ชลบุรี

3.3.2 ศูนย์วิทย์โรคเขต 3 ชลบุรี

3.3.3 วิทยาลัยสาธารณสุขชลบุรี

3.3.4 สาธารณสุขจังหวัดชลบุรี

3.3.5 เรือนช่างกลางจังหวัดชลบุรี

3.3.6 สำนักงานเกษตรจังหวัดชลบุรี

3.3.7 สำนักงานการประถมศึกษาจังหวัดชลบุรี

3.3.8 ศูนย์ช่วยเหลือทางวิชาการพัฒนาชุมชนเขต 2 ชลบุรี

3.3.9 สำนักงานประปาเขต 1 ชลบุรี

3.4 กลุ่มหน่วยงานบริเวณถนนพระยาธำมาศจังหวัดชลบุรี กลุ่มนี้เป็นกลุ่ม
หน่วยงานใช้พื้นที่จากการถมทะเล เป็นหน่วยงานที่สร้างขึ้นใหม่ ต่อจากกลุ่มบริเวณถนน
พระยาธำมาศ ด้านทิศตะวันออก ประกอบด้วยหน่วยงาน

3.4.1 ที่ว่าการอำเภอเมืองชลบุรี

3.4.2 สำนักงานพาณิชย์จังหวัดชลบุรี

3.4.3 สำนักงานสรรพากรเขต 2

3.4.4 สำนักงานสรรพากรจังหวัดชลบุรี

3.4.5 สำนักงานตรวจเงินแผ่นดินภูมิภาคที่ 2 ชลบุรี

3.4.6 สำนักงานผังเมืองจังหวัดชลบุรี

3.4.7 สำนักงานสถิติจังหวัดชลบุรี

3.5 กลุ่มหน่วยงานที่ก่อสร้างขึ้นใหม่ ประกอบด้วย 3 กลุ่ม คือ

3.5.1 บริเวณถนนสุขุมวิทใกล้ทางแยกถนนเลี้ยวเมืองประกอบด้วย

3.5.1.1 สำนักงานสรรพสามิตเขต 2

3.5.1.2 สำนักงานอุตสาหกรรมจังหวัดชลบุรี

3.5.1.3 สำนักงานทรัพยากรธรรมชาติและสิ่งแวดล้อมจังหวัดชลบุรี

3.5.1.4 ศูนย์ส่งเสริมอุตสาหกรรมจังหวัดชลบุรี

3.5.2 บริเวณพื้นที่โครงการศูนย์ราชการหนองไม้แดง ประกอบด้วย

3.5.2.1 ศูนย์พัฒนาฝีมือแรงงานภาคตะวันออก

3.5.2.2 ศูนย์ความปลอดภัยในการทำงานภาคตะวันออก

3.5.2.3 สำนักงานขนส่งจังหวัดชลบุรี

3.5.2.4 หมวดการทางบ้านสวน

3.5.2.5 หมวดการทางบางปะกง

3.5.2.6 ฝ่ายเครื่องจักรกลสำนักงานทางหลวงที่ 12

3.5.3 กลุ่มบริเวณชุมชนเมืองใหม่ชลบุรี ประกอบด้วย

3.5.3.1 สำนักงานสาธารณสุขมูลฐานภาคกลาง

3.5.3.2 ศูนย์ฝึกอบรมสหกรณ์ชลบุรี

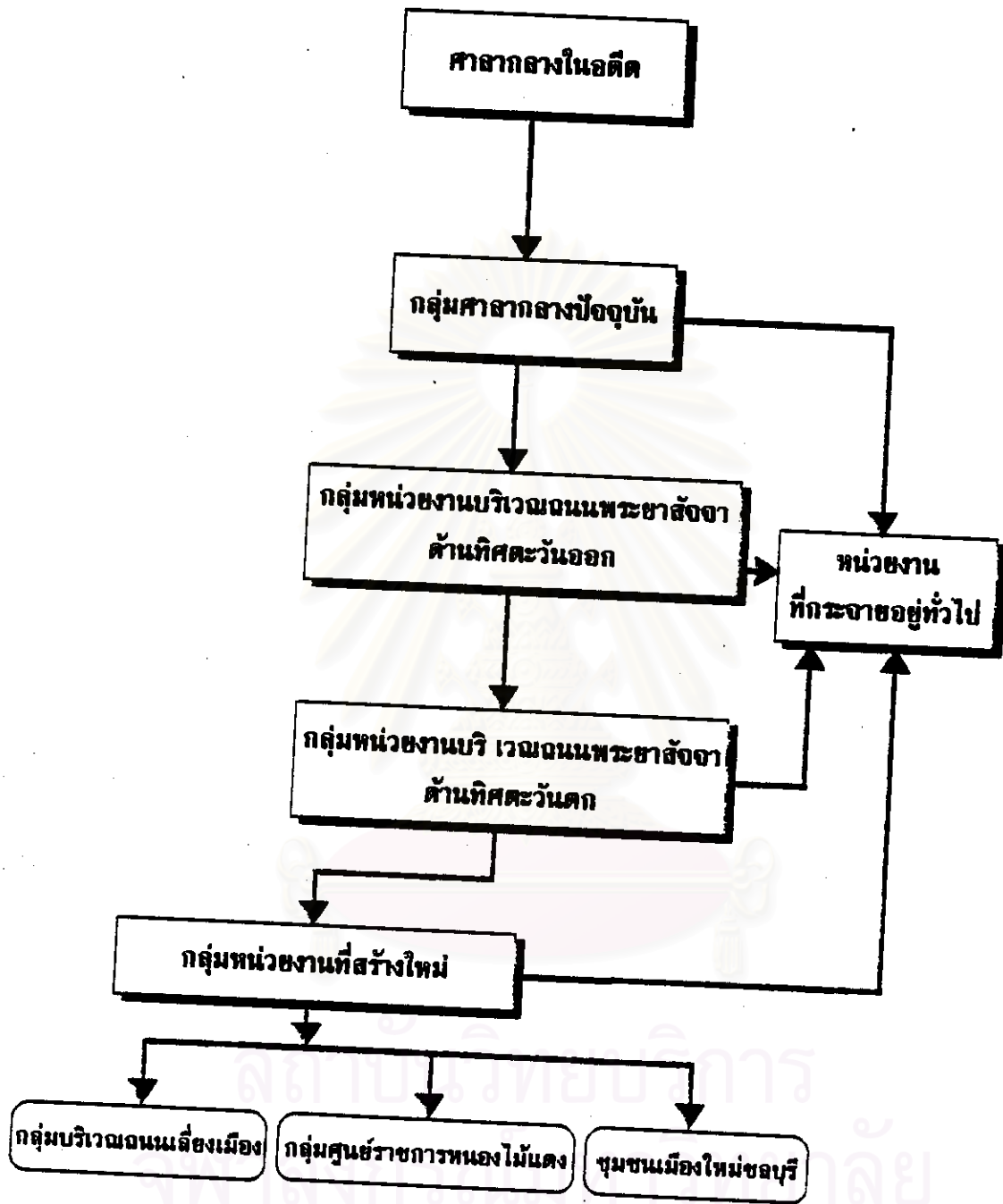
3.5.3.3 สำนักงานสหกรณ์จังหวัดชลบุรี

3.5.3.4 ศูนย์ควบคุมโรคมะเร็ง

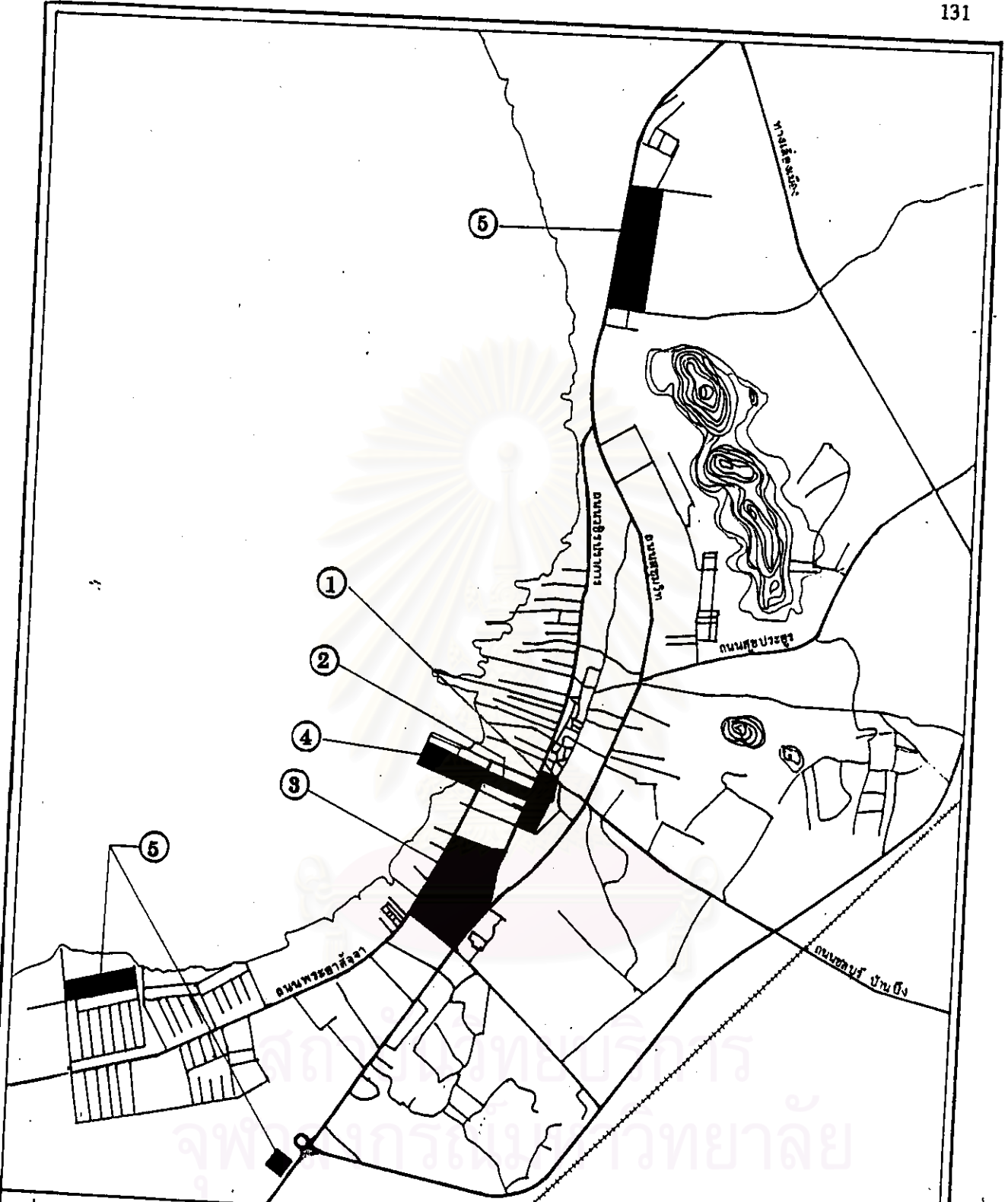
3.6 กลุ่มหน่วยงานที่กระจายไปจากชุมชนอำเภอเมือง กระจายมาตั้งอยู่ตาม
อำเภอศรีราชา ซึ่งหน่วยงานส่วนมากเป็นหน่วยงานราชการบริหารส่วนกลาง

จากลักษณะของการขยายตัวของหน่วยราชการในจังหวัดชลบุรีจะเห็นได้ว่า
หน่วยงานราชการบริหารส่วนภูมิภาคซึ่งเป็นหน่วยงานในระดับจังหวัด ยังคงกระจุกตัวอยู่ใน
บริเวณศูนย์ราชการเดิม และได้มีการขยายออกไปบริเวณชานเมืองบ้าง เช่น กลุ่มของบริเวณที่ตั้ง
อยู่ริมถนนสุขุมวิทใกล้ทางแยกถนนเลี้ยวเมืองที่จะไปบางแสน ส่วนหน่วยงานราชการบริหาร
ส่วนกลางยังคงกระจุกตัวเป็นกลุ่มตั้งอยู่ใกล้กับศูนย์ราชการ เช่น กลุ่มริมถนนพระยาธำมณีด้านทิศ
ตะวันตกที่ใช้พื้นที่จากการถมทะเล และกลุ่มบริเวณถนนพระยาธำมณีด้านทิศตะวันออก ตั้งแต่
ศูนย์อนามัยสิ่งแวดล้อมเขต 3 ชลบุรี ไปจนถึงบริเวณถนนข้างโรงเรียนชลราษฎรอำรุง นอกจากนี้
ยังไปกระจุกตัวบริเวณอำเภอศรีราชา

สถาบันวิทยบริการ
จุฬาลงกรณ์มหาวิทยาลัย



แผนภูมิที่ 4.1 โครงสร้างการขยายตัวของกลุ่มหน่วยงานราชการในอดีตจนถึงปัจจุบัน
ของจังหวัดชลบุรี



เรื่อง การศึกษาหน่วยงานราชการเพื่อจัดตั้งศูนย์ราชการของจังหวัดชลบุรี


สัญลักษณ์

- ① ระยะเวลาที่เคยเป็นอาคารศาลากลางเดิม
- ② ระยะเวลาที่ 2 บริเวณอาคารศาลากลางใหม่
- ③ ระยะเวลาที่ 3 บริเวณถนนพระยาพิชัยจากด้านทิศตะวันออก
- ④ ระยะเวลาที่ 4 บริเวณถนนพระยาพิชัยจากด้านทิศตะวันตกชายทะเล
- ⑤ ระยะเวลาที่ 5 บริเวณทางแยกถนนเมืองเมืองและเมืองใหม่ชลบุรี

แสดง

การขยายตัวของหน่วยงานราชการและรัฐวิสาหกิจ
บริเวณต่างๆ ในระยะที่ 1 ถึงระยะที่ 5


แผนที่ 4.2





รูปถ่ายที่ 1

- ① อาคารศาลากลางที่ก่อสร้างขึ้นครั้งแรก ปัจจุบันที่ทำการเทศบาลเมืองชลบุรี
- ② พื้นที่บริเวณที่ตั้งอาคารศาลากลางปัจจุบัน



รูปถ่ายที่ 2

- ① อาคารศาลากลางปัจจุบัน
- ② บริเวณที่ถมทะเลก่อสร้างหน่วยงานราชการ

ลักษณะงานหลักของหน่วยงาน



จากการสำรวจพบว่าลักษณะงานหลักของหน่วยงานแต่ละประเภท มีอยู่ 3 ลักษณะด้วยกัน คือ

1) งานบริหาร หมายถึง งานที่มีลักษณะเป็นงานอำนวยการประสานงานตรวจสอบเป็นหลัก ซึ่งจะประกอบด้วยงาน 2 ลักษณะ คือ

- (1) งานบริหาร-อำนวยการ-กำกับดูแลวางแผน และประสานงาน
- (2) งานสนับสนุน คือ งานบริการหน่วยงานของรัฐเป็นหลัก

2) งานบริการ หมายถึง งานที่หน่วยงานให้บริการประชาชนและหน่วยงานราชการด้วยกัน ซึ่งมีลักษณะ

(1) งานบริการวิชาการ หมายถึง งานที่บริการวิชาการหน่วยงานระหว่าง หน่วยงานของรัฐด้วยกันเอง

(2) งานบริการประชาชน คือ งานที่มีลักษณะเป็นการให้บริการและอำนวยความสะดวกแก่ประชาชนทั่วไป มีลักษณะ คือ

- งานบริการข้อมูล-ให้คำปรึกษา-ออกใบอนุญาต-งานการเงิน-งานนิติกรรม
- งานบริการพื้นฐานทางกายภาพ คือ งานบริการด้านสาธารณูปโภค และสาธารณูปการต่าง
- งานบริการพื้นฐานด้านคุณภาพชีวิต คือ งานที่เกี่ยวข้องกับการศึกษา สาธารณสุข สิ่งแวดล้อม ฯลฯ

(3) งานบริการหน่วยงานราชการ คือ หน่วยงานที่คอยอำนวยความสะดวกหน่วยงานราชการต่างๆ ในการเบิกจ่ายเงิน

3) งานปฏิบัติการ คือ งานที่มีลักษณะออกไปปฏิบัติงานนอกสำนักงาน โดยใช้เครื่องจักรและเครื่องมือต่างๆ ในการทำงาน และงานที่มีห้องปฏิบัติการ หรือทดสอบ

ลักษณะงานหลักของหน่วยงานราชการและรัฐวิสาหกิจบางหน่วยงาน มีลักษณะเพียงอย่างเดียว และบางหน่วยงานมี 2 ลักษณะงาน จากตารางที่ 4.3 พบว่าจังหวัดชลบุรีมีหน่วยงานที่มีลักษณะเพียง 3 ประเภท คือ บริหาร บริการและปฏิบัติการแล้ว ยังมีหน่วยงานที่มี 2 ลักษณะงาน คือ บริหาร-บริการ และบริการ-ปฏิบัติการด้วย จากลักษณะดังกล่าว ประเภทของหน่วยงาน

ราชการบริหารส่วนภูมิภาค จำนวน 36 หน่วยงาน ลักษณะงานที่พบมากที่สุด คือ ลักษณะงานบริการ จำนวน 19 หน่วยงาน คิดเป็นร้อยละ 52.77 รองลงมาคือ ลักษณะงานบริหาร จำนวน 10 หน่วยงาน คิดเป็นร้อยละ 27.77 ลักษณะงานบริหาร-บริการ จำนวน 5 หน่วยงาน คิดเป็นร้อยละ 13.88 และหน่วยงานที่มีลักษณะงานเท่ากัน คือ ลักษณะงานปฏิบัติการ และบริการ-ปฏิบัติการ อย่างละ 1 หน่วยงานเท่ากัน คือคิดเป็นหน่วยงานละร้อยละ 2.77 ตามลำดับ ประเภทราชการบริหารส่วนกลาง จำนวน 33 หน่วยงาน พบว่ามีลักษณะงานบริการมากที่สุด จำนวน 12 หน่วยงาน คิดเป็นร้อยละ 36.36 รองลงมาคือ ลักษณะงานบริหาร 11 หน่วยงาน คิดเป็นร้อยละ 83.33 บริการ-ปฏิบัติการ จำนวน 4 หน่วยงาน คิดเป็นร้อยละ 12.12 ลักษณะงานบริหาร-บริการ ลักษณะงานละ 3 หน่วยงาน หรือคิดเป็นลักษณะงานละ 9.09 ตามลำดับ ประเภทของหน่วยงานรัฐวิสาหกิจ ลักษณะงานส่วนใหญ่ คือ ลักษณะงานบริหาร บริการ และลักษณะงานบริการ-ปฏิบัติการ จำนวนลักษณะงานละ 3 หน่วยงาน ค่าเป็นลักษณะงานละ 30.00 และรองลงมาคือลักษณะงานบริหาร บริการ จำนวน 1 หน่วยงาน คิดเป็นร้อยละ 10.00

จากลักษณะงานหลักของหน่วยงานในจังหวัดชลบุรีดังกล่าว เมื่อพิจารณาถึงการกระจายตามพื้นที่พบว่าแต่ละกลุ่มพื้นที่มีลักษณะงานหลัก ดังนี้

1. ในพื้นที่อำเภอเมืองชลบุรี แยกออกเป็น 2 กลุ่ม คือ

1.1 ในเขตเทศบาล (จำนวน 36 หน่วยงาน) หน่วยงานส่วนมากตั้งอยู่ในเขตเทศบาล เป็นหน่วยงานประเภทราชการบริหารส่วนภูมิภาค จำนวน 22 หน่วยงาน รองลงมาคือ หน่วยงานของราชการบริหารส่วนกลาง 12 หน่วยงาน และรัฐวิสาหกิจ จำนวน 2 หน่วยงาน ตามลำดับ และในเขตเทศบาลลักษณะงานหลักของหน่วยงานที่พบ และกระจุกตัวอยู่ คือ หน่วยงานราชการบริหารส่วนภูมิภาค ลักษณะงานที่มีมากที่สุด คือ ลักษณะของงานบริการ จำนวน 11 หน่วยงาน และรองลงมาคือ ลักษณะงานบริหาร 7 หน่วยงาน และลักษณะงานบริหาร-บริการ 4 หน่วยงาน ประเภทราชการบริหารส่วนกลาง พบว่า หน่วยงานส่วนมากเป็นลักษณะงานหลัก คือ บริการ และรองลงไปคือ งานบริหาร จำนวน 3 หน่วยงาน ลักษณะงานปฏิบัติการ และบริหาร-บริการ จำนวนลักษณะงานละ 1 หน่วยงาน ส่วนหน่วยงานรัฐวิสาหกิจ พบว่าเป็นหน่วยงานที่ให้บริการ และบริการ-ปฏิบัติการ ตั้งอยู่ลักษณะงานละ 1 หน่วยงาน

1.2 นอกเขตเทศบาล (จำนวน 29 หน่วยงาน) ราชการบริหารส่วนภูมิภาค ลักษณะงานที่พบส่วนมากยังคงเป็นหน่วยงานที่มีลักษณะงานบริการ จำนวน 6 หน่วยงาน รองลงมา คือ บริหาร 3 หน่วยงาน และบริหาร-บริการ 1 หน่วยงาน ราชการบริหารส่วนกลาง

ลักษณะงานส่วนมากยังเป็นลักษณะงานบริการ จำนวน 5 หน่วยงาน รองลงมาคือ ลักษณะงานบริหาร 4 หน่วยงาน และลักษณะงานบริหาร-บริการ บริการ-ปฏิบัติการ ลักษณะงานละ 1 หน่วยงาน รัฐวิสาหกิจมีลักษณะงานหลัก คือ งานบริหาร จำนวน 3 หน่วยงาน รองลงมาคือ บริการ 2 หน่วยงาน และบริหาร-บริการ บริการ-ปฏิบัติการ ลักษณะงานละ 1 หน่วยงาน

2. นอกเขตอำเภอเมือง หน่วยงานราชการและรัฐวิสาหกิจตั้งอยู่ใน 3 อำเภอ คือ อำเภอศรีราชา อำเภอบ้านบึง อำเภอบางละมุง ซึ่งจากลักษณะที่ตั้งของหน่วยงานกระจายอยู่ตามอำเภอต่างๆ ทำให้มีลักษณะการกระจายตัวของลักษณะงานหลักของหน่วยงานดังนี้คือ

2.1 อำเภอศรีราชา (มีจำนวน 12 หน่วยงาน) เป็นอำเภอมีหน่วยงานมาตั้งอยู่มาก รองจากอำเภอเมือง หน่วยงานที่ตั้งอยู่ส่วนมากเป็นหน่วยงานราชการบริหารส่วนกลาง จำนวน 9 หน่วยงาน และรองลงมาคือ ราชการบริหารส่วนภูมิภาค 2 หน่วยงาน รัฐวิสาหกิจ 1 หน่วยงาน ลักษณะงานของหน่วยงานที่กระจายอยู่ในอำเภอศรีราชา ราชการบริหารส่วนภูมิภาค หน่วยงานที่ตั้งอยู่มีลักษณะงานหลักคือ ลักษณะงานบริการ จำนวน 2 หน่วยงาน ราชการบริหารส่วนกลาง หน่วยงานที่ตั้งอยู่ส่วนมากมีลักษณะงานหลัก คือ งานบริหารมากที่สุด จำนวน 4 หน่วยงาน รองลงไปคือ ปฏิบัติการ 2 หน่วยงาน ลักษณะงานบริการ บริหาร-บริการ และบริการ-ปฏิบัติการ ลักษณะงานละ 1 หน่วยงาน ส่วนหน่วยงานรัฐวิสาหกิจ ตั้งอยู่ 1 หน่วยงาน คือ ท่าเรือแหลมฉบัง

2.2 อำเภอบ้านบึง หน่วยงานที่ตั้งอยู่มีลักษณะงานหลักคือ ปฏิบัติการ ซึ่งต้องใช้พื้นที่มาก 1 หน่วยงาน คือ สำนักงานเร่งรัดพัฒนาชนบทจังหวัดชลบุรี เป็นหน่วยงานราชการบริหารส่วนภูมิภาค

2.3 อำเภอบางละมุง มี 1 หน่วยงาน คือ เจ้าท่าภูมิภาคที่ 6 ซึ่งมีลักษณะงานหลักคือการให้บริการ

จากลักษณะการกระจายตัวของหน่วยงานที่ตั้งอยู่ตามพื้นที่ต่างๆ นั้น ทำให้การกระจายตัวของลักษณะงานหลักของหน่วยงานราชการและรัฐวิสาหกิจของจังหวัดชลบุรี ในภาพรวมได้ คือ ในเขตเทศบาล หน่วยงานที่ตั้งอยู่จะมีลักษณะงานหลัก คือ การให้บริการ ซึ่งจะเป็นหน่วยงานที่ให้บริการประชาชน บริการทางวิชาการ และบริการส่วนราชการด้วยกัน และจะมีหน่วยงานที่มีลักษณะของการบริหารและอำนวยความสะดวกจนการสนับสนุนในการทำงานของหน่วยงานราชการตั้งอยู่ มีจำนวนรองลงมา สำหรับนอกเขตเทศบาลที่อยู่ในอำเภอเมืองก็ยังคงมีลักษณะงานหลักของหน่วยงานกระจายตัวเหมือนในเขตเทศบาล ส่วนมากเป็นหน่วยงานที่มีลักษณะของการบริการ ส่วนในเขตนอกอำเภอเมือง ซึ่งหน่วยงานที่ไปตั้งกระจายตัวอยู่ในอำเภอ

ศรียาชา ส่วนใหญ่จะเป็นหน่วยงานในระดับภาค ซึ่งมีลักษณะงานหลักเป็นการบริหาร ส่วนที่กระจายไปอำเภอบางละมุงและบ้านบึงเป็นหน่วยงานที่ให้บริการ

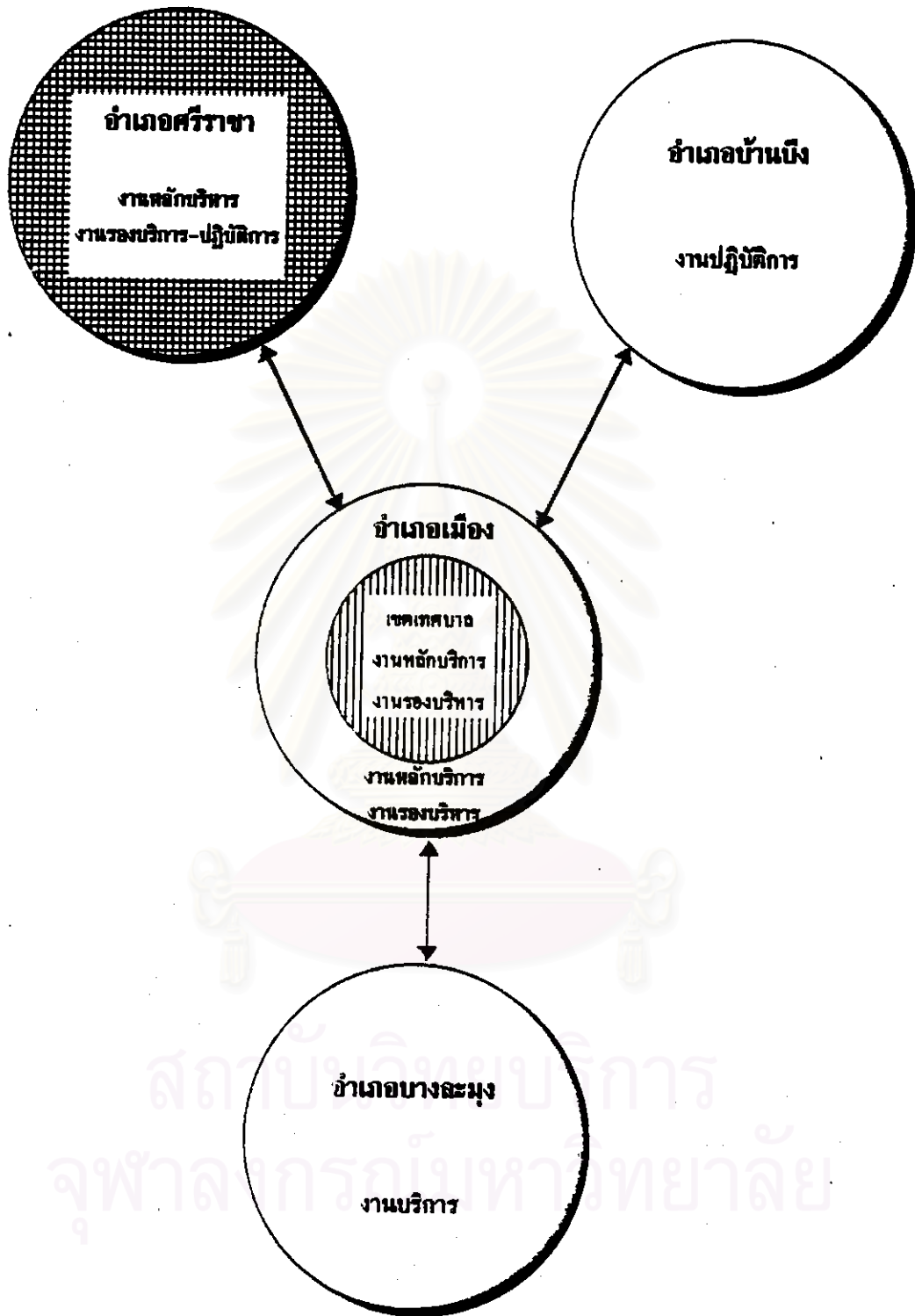
ตารางที่ 4.3 แสดงอัตราส่วนร้อยละจำนวนลักษณะของหน่วยงานราชการและรัฐวิสาหกิจ
จำแนกตามประเภทหน่วยงาน ของจังหวัดชลบุรี

ลักษณะงานหลัก	ประเภทหน่วยงาน		
	ส่วนภูมิภาค	ส่วนกลาง	รัฐวิสาหกิจ
1. บริหาร	27.77 [10]	33.33 [11]	30.00 [3]
2. บริการ	52.77 [19]	36.36 [13]	30.00 [3]
3. ปฏิบัติการ	2.77 [1]	9.09 [3]	-
4. บริหาร-บริการ	13.88 [5]	9.09 [3]	10.00 [1]
5. บริการ-ปฏิบัติการ	2.77 [1]	12.12 [4]	30.00 [3]
รวม	100 [36]	100 [34]	100 [10]

สถาบันวิทยบริการ
จุฬาลงกรณ์มหาวิทยาลัย

ตารางที่ 4.4 แสดงจำนวนลักษณะงานหลักของหน่วยงานราชการแต่ละประเภท ตามกลุ่มที่ตั้ง

กลุ่มที่ตั้งหน่วยงาน	ส่วนภูมิภาค						ส่วนกลาง						รัฐวิสาหกิจ					
	ลักษณะงาน						ลักษณะงาน						ลักษณะงาน					
	บริหาร	บริการ	ปฏิบัติการ	บริหาร-บริการ	บริหาร-ปฏิบัติการ		บริหาร	บริการ	ปฏิบัติการ	บริหาร-บริการ	บริหาร-ปฏิบัติการ		บริหาร	บริการ	ปฏิบัติการ	บริหาร-บริการ	บริหาร-ปฏิบัติการ	
ใบต้นแบบเบื้องต้น	7	11	-	4	-		3	5	1	1	2		-	1	-	-	1	
	3	6	-	1	1		4	6	-	1	1		3	2	-	1	1	
แบบขอข้อมูลเบื้องต้น	-	2	-	-	-		4	1	2	1	1		-	-	-	-	1	
	-	-	1	-	-		-	-	-	-	-		-	-	-	-	-	
	-	-	-	-	-		-	1	-	-	-		-	-	-	-	-	
รวม	10	19	1	5	1	11	12	3	3	4	3	3	3	3	-	1	3	



แผนภูมิที่ 4.2 แสดงการกระจายของลักษณะงานหลักของหน่วยงานราชการ และรัฐวิสาหกิจของจังหวัดชลบุรี ในพื้นที่ 4 อำเภอ

การติดต่อประสานงาน

ความสัมพันธ์ในการติดต่อประสานงานระหว่างหน่วยงานซึ่งจะมีมากหรือน้อย ย่อมสะท้อนระดับความจำเป็นและใช้เป็นข้อพิจารณาสำคัญส่วนหนึ่งในการพิจารณาเพื่อจัดกลุ่มที่ตั้งของหน่วยงานต่างๆ ให้เหมาะสมในอนาคต จากลักษณะที่ตั้งของหน่วยงานซึ่งจัดเป็น 2 กลุ่ม คือ กลุ่มในเขตอำเภอเมือง ซึ่งจะประกอบไปด้วยหน่วยงานที่ตั้งอยู่ในเขตเทศบาล ซึ่งมีศูนย์ราชการเป็นศูนย์กลางการบริหารงานราชการของจังหวัด และหน่วยงานที่กระจายอยู่นอกเขตเทศบาล อีกกลุ่มคือ กลุ่มหน่วยงานที่ตั้งอยู่นอกเขตอำเภอเมือง บริเวณอำเภอศรีราชา อำเภอบ้านบึง อำเภอบางละมุง และจากการศึกษาถึงการติดต่อประสานงานของแต่ละกลุ่มโดยวิเคราะห์จากผลของการติดต่อประสานงาน ในกลุ่มเดียวกันและนอกกลุ่ม

1. การติดต่อประสานงานระหว่างราชการบริหารส่วนภูมิภาค เป็นการติดต่อระหว่างหน่วยงานราชการบริหารส่วนภูมิภาคที่ตั้งอยู่ในกลุ่มเดียวกันและกลุ่มอื่นๆ

1.1 หน่วยงานที่ตั้งในเขตเทศบาล (ในเขตอำเภอเมือง) มีหน่วยงานทั้งหมด 22 หน่วยงาน การติดต่อภายในกลุ่ม พบว่าการติดต่อระหว่างภายในกลุ่มมาก ซึ่งมีความถี่ของการติดต่อ 88 ครั้งต่อสัปดาห์ และมีการติดต่อกับกลุ่มหน่วยงานส่วนภูมิภาคที่อยู่นอกเขตเทศบาลน้อยลงไป มีความถี่ของการติดต่อ 35 ครั้งต่อสัปดาห์ ส่วนหน่วยงานที่อยู่นอกเขตอำเภอเมืองไม่มีการติดต่อประสานงาน

1.2 หน่วยงานที่ตั้งอยู่นอกเขตเทศบาล (ในเขตอำเภอเมือง) ราชการส่วนภูมิภาคกลุ่มนี้มีทั้งหมด 11 หน่วยงาน การติดต่อประสานงานภายในกลุ่มมีบ้างเพียงเล็กน้อย ส่วนมากหน่วยงานกลุ่มนี้จะมีการติดต่อประสานงานมากกับกลุ่มหน่วยงานภายในเขตเทศบาล โดยมีความถี่ของการติดต่อประสานงาน 30 ครั้งต่อสัปดาห์ และไม่มีการติดต่อประสานงานกับกลุ่มที่ตั้งอยู่นอกเขตอำเภอเมือง

1.3 หน่วยงานที่ตั้งอยู่ในอำเภอศรีราชา อำเภอศรีราชามีหน่วยงานที่เป็นราชการบริหารส่วนภูมิภาคมาตั้งอยู่ 2 หน่วยงาน ส่วนใหญ่มีการติดต่อกับหน่วยงานที่ตั้งอยู่ในเขตเทศบาลกับหน่วยงานในอาคารศาลากลาง โดยมีความถี่ของการติดต่อ 7 ครั้งต่อสัปดาห์

1.4 หน่วยงานที่ตั้งในอำเภอบ้านบึง อำเภอนี้มีหน่วยงานที่เป็นราชการบริหารส่วนภูมิภาคมาตั้งอยู่เพียงหน่วยงานเดียว ซึ่งจะติดต่อกับหน่วยงานกลุ่มในเขตเทศบาลที่อยู่ในอาคารศาลากลาง โดยมีความถี่ของการติดต่อ 2 ครั้งต่อสัปดาห์

รายละเอียดความถี่การติดต่อประสานงานระหว่างกลุ่มต่างๆ ของราชการบริหาร ส่วนภูมิภาคดูในตารางที่ 4.5

2. การติดต่อประสานงานระหว่างหน่วยงานราชการบริหารส่วนภูมิภาคกับราชการบริหารส่วนกลาง

2.1 หน่วยงานส่วนภูมิภาคที่ตั้งอยู่ในเขตเทศบาล ในกลุ่มนี้มีหน่วยงานราชการ ส่วนภูมิภาคจำนวน 22 หน่วยงาน ซึ่งจะมีความสัมพันธ์ในการติดต่อประสานงานกับราชการบริหารส่วนกลางที่ตั้งอยู่ในกลุ่มต่างๆ ดังนี้

2.1.1 หน่วยงานส่วนกลางในเขตเทศบาล ในกลุ่มนี้มีหน่วยงานที่เป็น ราชการบริหารส่วนกลาง 12 หน่วยงาน การติดต่อประสานงานของหน่วยงานทั้ง 2 ประเภท ในกลุ่มนี้มีการติดต่อกันน้อยมาก โดยมีความถี่ของการติดต่อ 5 ครั้งต่อสัปดาห์

2.1.2 หน่วยงานส่วนกลางนอกเขตเทศบาล ในกลุ่มนี้มีจำนวน 12 หน่วยงาน มีการติดต่อประสานงานมากกับกลุ่มหน่วยงานในเขตเทศบาล โดยมีความถี่การติดต่อ 9 ครั้งต่อ สัปดาห์

2.1.3 หน่วยงานส่วนกลางในอำเภอศรีราชา ในกลุ่มนี้มีจำนวน 9 หน่วยงาน มีการติดต่อน้อยกว่ากลุ่มอื่นๆ

2.2 หน่วยงานส่วนภูมิภาคที่ตั้งอยู่นอกเขตเทศบาล ในกลุ่มนี้มีหน่วยงานราชการ ส่วนภูมิภาค 22 หน่วยงาน จะมีการติดต่อประสานงานกับราชการส่วนกลางในกลุ่มต่างๆ ดังนี้

2.2.1 หน่วยงานส่วนกลางในเขตเทศบาล ไม่มีการติดต่อประสานงานกัน

2.2.2 หน่วยงานส่วนกลางนอกเขตเทศบาล มีการติดต่อประสานงานกัน ระหว่างส่วนภูมิภาคกับส่วนกลางในกลุ่มนี้บ้าง โดยมีความถี่การติดต่อ 6 ครั้งต่อสัปดาห์

2.2.3 หน่วยงานส่วนกลางในอำเภอศรีราชา มีหน่วยงานราชการส่วนกลาง จำนวน 9 หน่วยงาน ซึ่งมีการติดต่อกันระหว่างสองกลุ่มนี้น้อยมาก

2.2.4 หน่วยงานส่วนกลางในเขตอำเภอบางละมุง มีหน่วยงานราชการ ส่วนกลาง จำนวน 1 หน่วยงาน ไม่มีความสัมพันธ์ในการติดต่อระหว่าง 2 กลุ่มนี้

2.3 หน่วยงานส่วนภูมิภาคที่ตั้งอยู่ในเขตอำเภอศรีราชา ในกลุ่มนี้จะมีหน่วยงาน ราชการส่วนภูมิภาคตั้งอยู่ 2 หน่วยงาน จะมีความสัมพันธ์กับราชการส่วนกลางที่ตั้งอยู่ในเขต

อำเภอศรีราชาด้วยกันน้อยมาก โดยมีความถี่การติดต่อ 1 ครั้งต่อสัปดาห์ ส่วนกลุ่มอื่นๆ ไม่มีการติดต่อประสานงานกัน

2.4 หน่วยงานส่วนภูมิภาคที่ตั้งอยู่ในอำเภอบ้านบึง ซึ่งมีหน่วยงานส่วนภูมิภาคตั้งอยู่เพียง 1 หน่วยงาน จะไม่มีความสัมพันธ์กับกลุ่มอื่นๆ

3. การติดต่อประสานงานระหว่างหน่วยงานราชการบริหารส่วนกลาง เป็นการติดต่อระหว่างหน่วยงานราชการบริหารส่วนกลางที่ตั้งอยู่ในกลุ่มเดียวกัน และกับกลุ่มอื่นๆ

3.1 หน่วยงานที่ตั้งอยู่ในเขตเทศบาล มีหน่วยงานทั้งหมด 12 หน่วยงาน การติดต่อภายในกลุ่มนี้จะมีการติดต่อกันมาก โดยมีความถี่ของการติดต่อ 61 ครั้งต่อสัปดาห์ ซึ่งการติดต่อของราชการส่วนกลางของกลุ่มนี้ เป็นงานหน่วยงานส่วนกลาง ที่เป็นหน่วยงานของศาลและอัยการ ซึ่งเป็นหน่วยงานส่วนกลางที่เป็นอิสระ นอกจากนี้จะมีการติดต่อกับกลุ่มที่อยู่นอกเขตเทศบาลบ้างเล็กน้อย ส่วนในอำเภอศรีราชา และอำเภอบ้านบึงไม่มีการติดต่อ

3.2 หน่วยงานที่ตั้งอยู่นอกเขตเทศบาล มีหน่วยงานทั้งหมด 12 หน่วยงาน ซึ่งจะไม่มีการติดต่อกับกลุ่มใดเลย

3.3 หน่วยงานที่ตั้งอยู่ในอำเภอศรีราชา มีจำนวน 9 หน่วยงาน มีการติดต่อกันภายในกลุ่มของหน่วยงานที่ตั้งอยู่ในเขตอำเภอศรีราชาด้วยกันซึ่งมีความถี่ 12 ครั้งต่อสัปดาห์ นอกจากนี้ไม่มีการติดต่อกับกลุ่มใด

3.4 หน่วยงานที่ตั้งในอำเภอบางละมุง มีจำนวน 1 หน่วยงาน จะไม่มีการติดต่อกับกลุ่มหน่วยงานใด

4. การติดต่อประสานงานระหว่างหน่วยงานรัฐวิสาหกิจ เป็นการติดต่อระหว่างหน่วยงานรัฐวิสาหกิจที่ตั้งอยู่ในกลุ่มเดียวกัน และกับกลุ่มอื่นๆ ซึ่งพบว่ามี การติดต่อประสานงานกันในกลุ่มของอำเภอเมืองเท่านั้น หน่วยงานที่ตั้งในเขตเทศบาล มีหน่วยงานตั้งอยู่ จำนวน 2 หน่วยงาน มีการติดต่อกับกลุ่มนอกเขตเทศบาล มีความถี่ของการติดต่อ 5 ครั้งต่อสัปดาห์ และกลุ่มหน่วยงานที่ตั้งอยู่นอกเขตเทศบาล มีอยู่ 7 หน่วยงาน จะมีการติดต่อกับกลุ่มที่อยู่นอกเขตเทศบาลด้วยกัน ส่วนกลุ่มอื่นๆ นั้นไม่มีการติดต่อประสานงาน

5. การติดต่อประสานงานระหว่างหน่วยงานรัฐวิสาหกิจกับราชการบริหารส่วนภูมิภาค โดยภาพรวมแล้ว การติดต่อระหว่างกลุ่มหน่วยงานของหน่วยงานแต่ละประเภท พบหน่วยงานรัฐวิสาหกิจนั้นมีการติดต่อประสานงานกันน้อยมากในแต่ละสัปดาห์

จากรายละเอียดของการติดต่อประสานงานระหว่างระดับส่วนราชการเดียวกันหรือต่างระดับกันนั้น สามารถสรุปได้คือ

- 1) หน่วยงานในระดับราชการส่วนภูมิภาค ความสัมพันธ์การติดต่อประสานงานกลุ่มนี้มีความสัมพันธ์ค่อนข้างมากกับหน่วยงานส่วนภูมิภาคด้วยกัน และมีความสัมพันธ์กับหน่วยงานในส่วนท้องถิ่นโดยเฉพาะในกรณีของกระทรวงมหาดไทย
- 2) หน่วยงานในระดับราชการส่วนกลาง หน่วยงานราชการจะติดต่อสัมพันธ์มากกับหน่วยงานระดับภูมิภาคที่สังกัดในกระทรวงเดียวกัน สำหรับต่างกระทรวงกันจะมีความสัมพันธ์กันน้อย นอกจากนี้หน่วยงานราชการส่วนกลางที่สังกัดต่างกระทรวงแทบจะไม่มีความสัมพันธ์กัน ส่วนกลุ่มของกระทรวงยุติธรรมจะมีความสัมพันธ์กันค่อนข้างมาก
- 3) หน่วยงานรัฐวิสาหกิจ ซึ่งให้บริการประชาชนเป็นหลัก จากการศึกษาพบว่ามีความสัมพันธ์ค่อนข้างน้อยกับหน่วยงานในระดับภูมิภาค ส่วนกลาง และท้องถิ่น



สถาบันวิทยบริการ
จุฬาลงกรณ์มหาวิทยาลัย

ตารางที่ 4.5 แสดงความถี่ของการตีพิมพ์ผลงานวิชาการที่ตีพิมพ์ในวารสารวิชาการ (ตีพิมพ์ครั้ง/สัปดาห์)

ที่ตั้งหน่วยงาน	ในเขตอำเภอเมือง			
	ในเขตเทศบาล		นอกเขตเทศบาล	
	ในเขตเทศบาล	นอกเขตเทศบาล	อำเภอศรีราชา	อำเภอบ้านฉาง
1. ในเขตอำเภอเมือง				
1.1 ในเขตเทศบาล (22 หน่วยงาน)	88	35	-	-
1.2 นอกเขตเทศบาล (11 หน่วยงาน)	30	3	-	-
2. นอกเขตอำเภอเมือง				
2.1 อำเภอศรีราชา (2 หน่วยงาน)	7	-	-	-
2.2 อำเภอบ้านฉาง (1 หน่วยงาน)	2	-	-	-
รวม	127	38	-	-

ตารางที่ 4.6 แสดงความถี่ของการตีพิมพ์ผลงานวิชาการที่ตีพิมพ์ในวารสารวิชาการ (ตีพิมพ์ครั้ง/สัปดาห์)

ที่ตั้งหน่วยงาน	ในเขตอำเภอเมือง			
	ในเขตเทศบาล		นอกเขตเทศบาล	
	ในเขตเทศบาล	นอกเขตเทศบาล	อำเภอศรีราชา	อำเภอบ้านฉาง
1. ในเขตอำเภอเมือง				
1.1 ในเขตเทศบาล (12 หน่วยงาน)	5	9	4	-
1.2 นอกเขตเทศบาล (12 หน่วยงาน)	-	6	1	-
2. นอกเขตอำเภอเมือง				
2.1 อำเภอศรีราชา (9 หน่วยงาน)	-	-	1	-
2.2 อำเภอบ้านฉาง (1 หน่วยงาน)	-	-	-	-
รวม	12	15	6	-

ตารางที่ 4.7 แผนผังความถี่ของการคิดต่อประชาชนและหน่วยงานราชการบริหารส่วนกลาง (จำนวนครั้ง/สัปดาห์)

ที่ตั้งหน่วยงาน	ในเขตอำเภอเมือง			นอกเขตอำเภอเมือง
	ในเขตเทศบาล	นอกเขตเทศบาล	อำเภอศรีราชา	
1. ใบเขตอำเภอเมือง				
1.1 ในเขตเทศบาล (12 หน่วยงาน)	61	3	-	-
1.2 นอกเขตเทศบาล (12 หน่วยงาน)				-
2. นอกเขตอำเภอเมือง			12	-
2.1 อำเภอศรีราชา (9 หน่วยงาน)				-
2.2 อำเภอบ้านฉาง (1 หน่วยงาน)				-
รวม	61	3	12	-

ตารางที่ 4.8 แผนผังความถี่ของการคิดต่อประชาชนและหน่วยงานราชการส่วนท้องถิ่น (จำนวนครั้ง/สัปดาห์)

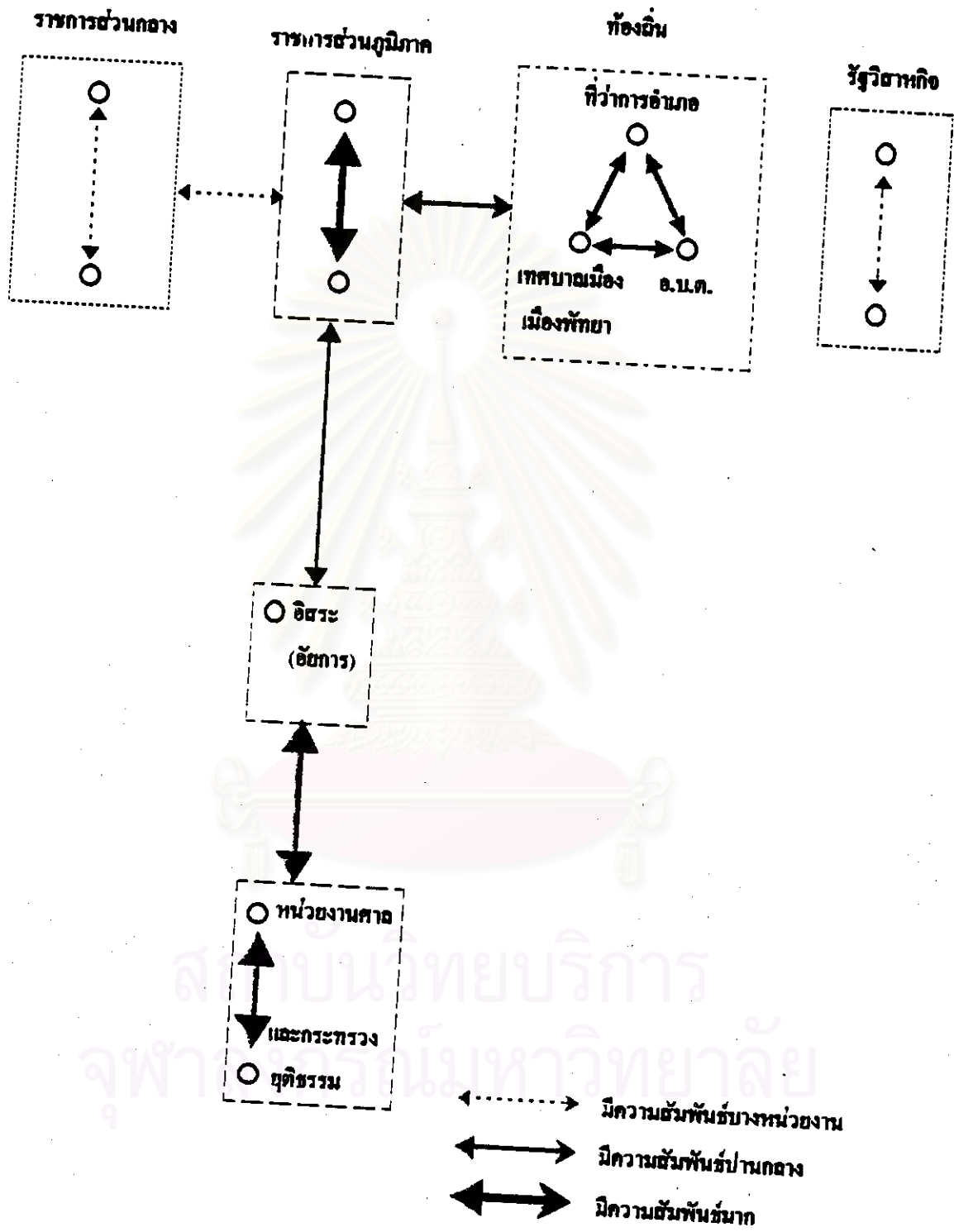
ที่ตั้งหน่วยงาน	ในเขตอำเภอเมือง			นอกเขตอำเภอเมือง
	ในเขตเทศบาล	นอกเขตเทศบาล	อำเภอศรีราชา	
1. ใบเขตอำเภอเมือง				
1.1 ในเขตเทศบาล (2 หน่วยงาน)	-	5	-	-
1.2 นอกเขตเทศบาล (7 หน่วยงาน)	12	1	-	-
2. นอกเขตอำเภอเมือง				
2.1 อำเภอศรีราชา				-
รวม	12	6	-	-

ตารางที่ 4.9 แสดงความต้องการผลิตประสานงานระหว่างหน่วยงานรัฐวิสาหกิจ กับหน่วยงานราชการส่วนภูมิภาค (จำนวนครั้ง/สัปดาห์)

สิ่งที่หน่วยงาน	ในเขตอำเภอเมือง			นอกเขตอำเภอเมือง	
	ในเขตเทศบาล	นอกเขตเทศบาล	อำเภอศรีราชา	อำเภอศรีราชา	อำเภอบ้านบึง
1. ในเขตอำเภอเมือง					
1.1 ในเขตเทศบาล (12 หน่วยงาน)					
1.2 นอกเขตเทศบาล (12 หน่วยงาน)	2	1			
2. นอกเขตอำเภอเมือง					
2.1 อำเภอศรีราชา (9 หน่วยงาน)					
รวม	2	1			

ตารางที่ 4.10 แสดงความต้องการผลิตประสานงานระหว่างหน่วยงานรัฐวิสาหกิจ กับหน่วยงานราชการส่วนกลาง (จำนวนครั้ง/สัปดาห์)

สิ่งที่หน่วยงาน	ในเขตอำเภอเมือง			นอกเขตอำเภอเมือง	
	ในเขตเทศบาล	นอกเขตเทศบาล	อำเภอศรีราชา	อำเภอศรีราชา	อำเภอบ้านบึง
1. ในเขตอำเภอเมือง					
1.1 ในเขตเทศบาล (2 หน่วยงาน)					
1.2 นอกเขตเทศบาล (7 หน่วยงาน)		1			
2. นอกเขตอำเภอเมือง					
2.1 อำเภอศรีราชา					
รวม		1			



แผนภูมิที่ 4.3 ลักษณะความสัมพันธ์ระหว่างกลุ่มหน่วยงานของรัฐ

ความถี่ของการติดต่อประสานงานระหว่างประชาชนกับหน่วยงานราชการ

ความถี่ของประชาชนที่มาติดต่อหน่วยงาน บางหน่วยงานนั้นไม่สามารถระบุความถี่ของประชาชนที่มาติดต่อได้เพราะว่ามีประชาชนมาติดต่อเป็นจำนวนน้อย และไม่แน่นอน บางหน่วยงานมีประชาชนมาติดต่อเป็นบางช่วงเวลา ไม่ได้มาติดต่อทุกวัน ดังนั้นจึงได้สรุปความถี่เฉพาะหน่วยงานที่สามารถระบุได้ ตามประเภทของหน่วยงาน โดยแบ่งความถี่เป็น 6 ระดับ คือ

- (1) ระดับ 1-20 คน/วัน
- (2) ระดับ 21-40 คน/วัน
- (3) ระดับ 41-60 คน/วัน
- (4) ระดับ 61-80 คน/วัน
- (5) ระดับ 81-100 คน/วัน
- (6) ระดับ 101 คนขึ้นไป

เมื่อพิจารณาตามระดับความถี่ของการติดต่อของประชาชนกับจำนวนหน่วยงานในแต่ละวันแยกตามประเภทหน่วยงาน (ตารางที่ 4.11) พบว่าราชการส่วนภูมิภาค ระดับ 1-20 คน/วัน มีทั้งหมด 17 หน่วยงาน มากที่สุด รองลงไปคือ ระดับความถี่ 21-40 คน/วัน ระดับ 81-100 คน/วัน และระดับ 101 คน/วันขึ้นไป ระดับความถี่ละ 3 หน่วยงาน ราชการบริหารส่วนกลาง ระดับ 1-20 คน/วัน จำนวน 13 หน่วยงานมากที่สุด ระดับรองลงมาคือ 101 คน/วันขึ้นไป จำนวน 5 หน่วยงาน ระดับ 21-40 คน/วัน จำนวน 4 หน่วยงาน หน่วยงานรัฐวิสาหกิจระดับความถี่ของประชาชนที่มาติดต่อกับจำนวนหน่วยงานใกล้เคียงกัน คือ 1-2 หน่วยงาน

จากข้อมูลซึ่งสามารถสรุปได้ว่าหน่วยงานที่มีระดับความถี่ของประชาชนมาติดต่อเป็นจำนวนมาก เป็นหน่วยงานที่มีลักษณะงานหลักเป็นงานบริการประชาชน เช่น ราชการส่วนภูมิภาค ได้แก่ สำนักงานที่ดินจังหวัด สำนักงานขนส่งจังหวัด และสำนักงานประกันสังคม ราชการบริหารส่วนกลาง ได้แก่ เรือนจำกลางชลบุรี ศาลแขวง หอสมุดแห่งชาติ ส่วนรัฐวิสาหกิจ ได้แก่ การไฟฟ้าส่วนภูมิภาคชลบุรี และไปรษณีย์โทรเลขชลบุรี เป็นต้น

ตารางที่ 4.11 แสดงความถี่ของประชาชนที่มติดต่อหน่วยงาน (คน/วัน) จำแนกตามประเภทหน่วยงาน

ประเภทหน่วยงาน	ความถี่ของประชาชนที่มาติดต่อ (คน/วัน)						
	1 - 20 คน	21 - 40 คน	41 - 60 คน	61 - 80 คน	81 - 100 คน	101 คนขึ้นไป	
ส่วนภูมิภาค	1. สำนักงานจังหวัด 2. เสนอขอรางวัลจังหวัด 3. เฝ้าระวังพัฒนาชนบท 4. ห้างเมืองจังหวัด 5. สรรพสามิตจังหวัด 6. ราชทัณฑ์จังหวัด 7. ประชาสัมพันธ์จังหวัด 8. สัตลิจังหวัด 9. ศาลจังหวัด 10. ปศุสัตว์จังหวัด 11. ป่าไม้จังหวัด 12. สืบหาธิการจังหวัด 13. แรงงานและสวัสดิการสังคม 14. ประชาสงเคราะห์จังหวัด 15. ทรัพยากรธรรมชาติและสิ่งแวดล้อมจังหวัด 16. อุตสาหกรรมจังหวัด 17. พาณิชย์จังหวัด	1. จังหวัด 2. โสตถิการจังหวัด 3. สัตลิจังหวัด	1. คลังจังหวัด		1. สรรพากรจังหวัด 2. ปฏิรูปที่ดินจังหวัด 3. จัดหางานจังหวัด	1. ที่ดินจังหวัด 2. ประกันสังคมจังหวัด 3. ขนส่งจังหวัด	

ตารางที่ 4.11 (ต่อ)

ประเภทหน่วยงาน	ความถี่ของประชาชนที่มาติดต่อ (คน/วัน)					
	1 - 20 คน	21 - 40 คน	41 - 60 คน	61 - 80 คน	81 - 100 คน	101 คนขึ้นไป
<p>ต่างกอง</p> <ol style="list-style-type: none"> 1. ศูนย์พัฒนาประมงน้ำจืด 2. อัยการจังหวัด 3. อัยการสูงสุด 4. ทางหลวงชนบท 5. เจ้าท่าภูมิภาคที่ 6 6. สถานีตรวจอากาศจังหวัด 7. ประกันภัยภูมิภาค 8. การศึกษาในจังหวัด 9. ทะเบียนการค้าจังหวัด 10. ศูนย์ส่งเสริมอุตสาหกรรมภาค 11. ศูนย์ส่งเสริมสุขภาพภาคตะวันออก 12. ศูนย์ส่งเสริมสุขภาพเขต 3 13. หน่วยยามเฝ้าที่ 51 	<ol style="list-style-type: none"> 1. ศูนย์ตรวจราชการ 2. ศูนย์ภาคตะวันออก 3. สำนักงานพัฒนาฝีมือแรงงานภาคตะวันออก 				<ol style="list-style-type: none"> 1. สำนักงานควบคุมโรคติดต่อ 	<ol style="list-style-type: none"> 1. เมืองจำลอง 2. หอสมุดประชาชน 3. ศูนย์การศึกษาภาคตะวันออกเฉียงเหนือ 4. หอสมุดแห่งชาติ 5. ศาลแขวงชลบุรี

ตารางที่ 4.11 (ต่อ)

ประเภทหน่วยงาน		ความถี่ของประชากรที่มีสิทธิ์ (คน/วัน)					
รัฐวิสาหกิจ	1 - 20 คน เกษตรชุมชนรูป สถาบันวิทยบริการ จุฬาลงกรณ์มหาวิทยาลัย	21 - 40 คน ธนาคารเพื่อการเกษตร และสหกรณ์การเกษตร และสหกรณ์การเกษตร	41 - 60 คน การศึกษาแห่งประเทศไทย	61 - 80 คน	81 - 100 คน ประปาจังหวัดชลบุรี	101 คนขึ้นไป 1. การไฟฟ้าส่วนภูมิภาค 2. ไปรษณีย์โทรเลข จังหวัด	

รูปแบบของการติดต่อประสานงาน

รูปแบบที่ใช้การติดต่อของหน่วยงาน จากผลการสำรวจ (ตารางที่ 4.12) พบว่ามี 5 รูปแบบด้วยกัน คือ

- (1) การใช้โทรศัพท์
- (2) การใช้โทรสาร
- (3) ไปรษณีย์
- (4) หนังสือราชการ
- (5) อื่นๆ เช่น การเข้าพบโดยตรง และการใช้วิทยุสื่อสาร

เมื่อพิจารณารูปแบบต่างๆ ของการติดต่อแยกตามประเภทหน่วยงานทั้ง 80 หน่วยงาน พบว่า ราชการบริหารส่วนภูมิภาคใช้โทรศัพท์มากที่สุด จำนวน 30 หน่วยงาน หรือ ร้อยละ 29.12 ของรูปแบบที่ใช้การติดต่อทั้งหมดรองลงไปคือการใช้หนังสือราชการ 25 หน่วยงาน หรือร้อยละ 24.27 โทรสาร 22 หน่วยงาน หรือร้อยละ 21 ไปรษณีย์ 20 หน่วยงาน หรือร้อยละ 19.41 และอื่นๆ 6 หน่วยงาน หรือร้อยละ 5.82 ตามลำดับ ราชการบริหารส่วนกลาง รูปแบบการติดต่อที่ใช้มากที่สุด คือ โทรศัพท์ จำนวน 36 หน่วยงาน หรือร้อยละ 27.48 ของรูปแบบการติดต่อทั้งหมด รองลงไปคือ การใช้หนังสือราชการ 30 หน่วยงาน หรือร้อยละ 22.90 การใช้โทรสาร 26 หน่วยงาน หรือร้อยละ 19.84 ไปรษณีย์ 25 หน่วยงาน หรือร้อยละ 19.08 และอื่นๆ 14 หน่วยงาน หรือร้อยละ 10.68 ตามลำดับ หน่วยงานรัฐวิสาหกิจรูปแบบการติดต่อที่ใช้มากที่สุด คือ การใช้โทรศัพท์ 9 หน่วยงาน หรือร้อยละ 33.33 ของรูปแบบการติดต่อทั้งหมด รองลงไปคือ การใช้หนังสือราชการ 7 หน่วยงาน หรือร้อยละ 25.92 การใช้โทรสาร 5 หน่วยงาน หรือร้อยละ 18.51 และอื่นๆ 3 หน่วยงาน หรือร้อยละ 11.11 ตามลำดับ

จากข้อมูลของรูปแบบของการติดต่อของหน่วยงานสามารถสรุปได้ว่าทั้งหน่วยงาน ราชการบริหารส่วนกลาง ส่วนภูมิภาค และรัฐวิสาหกิจ มีการใช้โทรศัพท์มากที่สุด และรองลงมา คือ การใช้หนังสือราชการ โทรสาร ตามลำดับ

ตารางที่ 4.12 แสดงอัตราส่วนร้อยละของรูปแบบการติดต่อประสานงาน จำแนกตามประเภท
ของหน่วยงาน

รูปแบบ	ส่วนภูมิภาค		ส่วนกลาง		รัฐวิสาหกิจ	
	จำนวน หน่วยงาน	อัตราส่วน	จำนวน หน่วยงาน	อัตราส่วน	จำนวน หน่วยงาน	อัตราส่วน
โทรศัพท์	30	29.12	36	27.48	9	33.33
โทรสาร	22	21.13	26	19.84	5	18.51
ไปรษณีย์	20	19.41	25	19.08	3	11.11
หนังสือราชการ	25	24.17	30	22.90	7	25.92
อื่น ๆ	6	5.82	14	10.68	3	11.11
รวม	103	100	131	100	27	100

สถาบันวิทยบริการ
จุฬาลงกรณ์มหาวิทยาลัย

กรรมสิทธิ์ที่ดินที่หน่วยงานใช้

กรรมสิทธิ์ที่ดินของหน่วยงานของรัฐในจังหวัดชลบุรี แบ่งเป็น 3 ประเภท

1. ที่ดินราชพัสดุ คือ ที่ดินซึ่งเป็นทรัพย์สินของรัฐบาล กรมธนารักษ์มีอำนาจหน้าที่ในการรับขึ้นทะเบียนและควบคุมดูแลทะเบียนที่ราชพัสดุทั้งหมด และเป็นผู้พิจารณาอนุญาตให้กระทรวง ทบวง กรม หรือองค์การบริหารส่วนท้องถิ่นใช้เพื่อประโยชน์ในทางราชการได้ตามความจำเป็น และความเหมาะสมในการใช้งาน กรมธนารักษ์มีหน้าที่ติดตามทวงถามที่ดินราชพัสดุดิน เมื่อส่วนราชการไม่ได้ใช้ประโยชน์ในที่ราชพัสดุแปลงนั้นแล้ว นอกจากนี้กรมธนารักษ์มีอำนาจที่จะนำที่ราชพัสดุที่ไม่ได้ใช้ หรือไม่ได้สงวนไว้เพื่อใช้ประโยชน์ในทางราชการไปดำเนินการจัดให้เช่า หรือนำไปจัดหาประโยชน์โดยวิธีอื่นๆ เช่น จัดให้การสื่อสารแห่งประเทศไทยเช่า เป็นต้น ตัวแทนกรมธนารักษ์ในส่วนภูมิภาคคือ สำนักงานราชพัสดุจังหวัด

2. ที่ดินเช่าจากเอกชน คือ ที่ดินของเอกชน ซึ่งหน่วยงานของรัฐเช่าเพื่อใช้ประโยชน์ทางราชการ

3. ที่ดินของหน่วยงานเอง ที่ดินซึ่งหน่วยงานเป็นผู้ถือครองกรรมสิทธิ์โดยไม่ต้องขึ้นทะเบียนเป็นที่ดินของราชพัสดุ ซึ่งเป็นของหน่วยงานรัฐวิสาหกิจบางหน่วยงาน

จากการสำรวจเรื่องกรรมสิทธิ์ที่ดินหน่วยงานใช้ (ตารางที่ 4.13) พบว่าหน่วยงานราชการ และรัฐวิสาหกิจที่อยู่ในจังหวัดชลบุรี ส่วนมากใช้พื้นที่ราชพัสดุมากที่สุด จำนวน 71 หน่วยงาน หรือร้อยละ 39.75 ของหน่วยงานที่สำรวจทั้งหมด รองลงไปคือ หน่วยงานที่เช่าพื้นที่ของเอกชน 4 หน่วยงาน หรือร้อยละ 5 ที่ดินของรัฐวิสาหกิจ 3 แห่ง หรือร้อยละ 3.75 ตามลำดับ ที่ดินการนิคมอุตสาหกรรม 2 หน่วยงาน หรือร้อยละ 2.50 และเมื่อพิจารณากรรมสิทธิ์ใน ที่ดินที่หน่วยงานใช้ ตามประเภทของหน่วยงาน (ตารางที่ 4.14) พบว่าราชการบริหารส่วนภูมิภาค มีจำนวนหน่วยงานที่ใช้ที่ราชพัสดุ 33 หน่วยงาน หรือร้อยละ 96.67 ของหน่วยงานราชการบริหารส่วนภูมิภาค รองลงไปคือ หน่วยงานที่เช่าที่ของเอกชน 3 แห่ง หรือร้อยละ 3.33 ราชการบริหารส่วนกลาง มีหน่วยงานที่ใช้ที่ราชพัสดุ 32 แห่ง หรือร้อยละ 94.11 ของหน่วยงานราชการบริหารส่วนกลาง รองลงไปคือ ที่ดินของเอกชน และนิคมอุตสาหกรรม อย่างละ 1 หน่วยงาน หน่วยงานรัฐวิสาหกิจใช้ที่ราชพัสดุ 5 แห่ง หรือร้อยละ 50 ของหน่วยงานรัฐวิสาหกิจ รองลงไป คือ ที่ดินของหน่วยงานรัฐวิสาหกิจ 3 แห่ง หรือร้อยละ 30 เช่าพื้นที่เอกชน และใช้พื้นที่ของการนิคมฯ แห่งละ 1 หน่วยงาน หรือ ร้อยละ 10

ตารางที่ 4.13 แสดงอัตราส่วนร้อยละของกรรมสิทธิ์ในที่ดินที่หน่วยงานใช้ ของจังหวัดชลบุรี

ลำดับ	กรรมสิทธิ์ในที่ดิน	อัตราส่วนร้อยละ
1.	ที่ดินราชพัสดุ	89.75 [71]
2.	ที่เอกชน	5.00 [4]
3.	ที่ดินการนิคมอุตสาหกรรม	2.50 [2]
4.	ที่ดินของรัฐวิสาหกิจ	3.75 [3]
รวมทั้งสิ้น		100 [80]

หมายเหตุ : จำนวนในเครื่องหมาย [] แสดงจำนวนที่ทำการของหน่วยงาน

ตารางที่ 4.14 แสดงอัตราส่วนร้อยละของกรรมสิทธิ์ในที่ดินที่หน่วยงานใช้ จำแนกตามประเภทหน่วยงาน ของจังหวัดชลบุรี

ลำดับ	กรรมสิทธิ์ในที่ดินที่หน่วยงานใช้	ประเภทหน่วยงาน		
		ส่วนภูมิภาค	ส่วนกลาง	รัฐวิสาหกิจ
1	ที่ดินราชพัสดุ	96.67 [33]	94.11 [32]	50 [5]
2	ที่เอกชน	8.33 [3]	2.94 [1]	10 [1]
3	ที่ดินการนิคมอุตสาหกรรม	-	2.94 [1]	10 [1]
4	ที่ดินของรัฐวิสาหกิจ	-	-	30 [3]
รวม		100 [36]	100 [34]	100 [10]

หมายเหตุ : จำนวนในเครื่องหมาย [] แสดงจำนวนที่ทำการของหน่วยงาน



อาคารที่ทำการและบริเวณของหน่วยงาน

จากผลการสำรวจเรื่องอาคารที่ทำการและบริเวณของหน่วยงานที่อยู่ในจังหวัดชลบุรี พบว่า หน่วยงานที่มีสถานที่ทำงานของตนเองเป็นเอกเทศ (ตารางที่ 4.15) ซึ่งมีจำนวนมากที่สุด คือ 52 หน่วยงาน หรือร้อยละ 65.00 รองลงไปคือหน่วยงานที่มีสถานที่ทำงานใช้อาคารศาลากลาง 18 หน่วยงาน หรือร้อยละ 25.50 ใช้อาคารร่วมกับส่วนราชการอื่น และเช่าอาคารเป็นเอกเทศ ประเภทละ 4 หน่วยงาน หรือประเภทละร้อยละ 5.00 ใช้อาคารมูลนิธิรวมใจชน 2 หน่วยงาน หรือ ร้อยละ 2.50 ของที่ทำการของหน่วยงานทั้งหมดที่ทำการสำรวจ

เมื่อพิจารณาลักษณะอาคารที่ทำการและบริเวณตามประเภทของหน่วยงาน (ตารางที่ 4.16) พบว่า ส่วนราชการบริหารส่วนภูมิภาคมีที่ทำการของหน่วยงานใช้อาคารศาลากลาง มากที่สุด คือ 17 หน่วยงาน หรือร้อยละ 47.22 รองลงไป คือ มีสถานที่ทำงานของตนเองเป็น เอกเทศ 13 หน่วยงาน หรือร้อยละ 36.11 ใช้อาคารมูลนิธิรวมใจชน ใช้อาคารร่วมกับส่วนราชการ อื่น และเช่าอาคารเป็นเอกเทศ การใช้อาคารอย่างละ 2 หน่วยงาน หรืออย่างละ ร้อยละ 5.55 ของ ที่ทำการของหน่วยงานราชการบริหารส่วนภูมิภาค ราชการบริหารส่วนกลาง มีที่ทำการของ หน่วยงานของตนเองเป็นเอกเทศมากที่สุด คือ 30 หน่วยงาน หรือร้อยละ 38.23 รองลงไปคือ ใช้อาคารร่วมกับส่วนราชการอื่น 2 หน่วยงาน หรือร้อยละ 5.88 เช่าอาคารเป็นเอกเทศ และใช้ อาคารศาลากลาง อย่างละ 1 หน่วยงาน หรืออย่างละ ร้อยละ 2.94 ของที่ทำการของหน่วยงาน ราชการบริหารส่วนกลาง หน่วยงานรัฐวิสาหกิจ พบว่าส่วนใหญ่มีอาคารที่ทำงานของตนเองเป็น เอกเทศ มีจำนวน 9 หน่วยงาน หรือร้อยละ 90 และใช้อาคารร่วมกับหน่วยงานอื่น 1 หน่วยงาน หรือร้อยละ 10 ของหน่วยงานรัฐวิสาหกิจ ที่ทำการสำรวจ

สถาบันวิทยบริการ
จุฬาลงกรณ์มหาวิทยาลัย

ตารางที่ 4.15 แสดงการใช้อาคารที่ทำการและบริเวณของหน่วยงานราชการ และรัฐวิสาหกิจ
ในจังหวัดชลบุรี

ลำดับ	การใช้อาคารที่ทำการและบริเวณ	อัตราส่วนร้อยละ
1	มีสถานที่ทำงานของตนเองเป็นเอกเทศ	65.00 [52]
2	ใช้อาคารร่วมกับส่วนราชการอื่น	5.00 [4]
3	ใช้อาคารศาลากลาง	22.50 [18]
4	ใช้อาคารมูลนิธิรวมใจชน	2.50 [2]
5	เช่าอาคารเป็นเอกเทศ	5.00 [4]
รวม		100.00 [80]

หมายเหตุ : จำนวนในเครื่องหมาย [] แสดงจำนวนที่ทำการของหน่วยงาน

ตารางที่ 4.16 แสดงการใช้อาคารที่ทำการและบริเวณของหน่วยงาน จำแนกตามลักษณะ
ประเภทหน่วยงาน ในจังหวัดชลบุรี

ลำดับ	การใช้อาคารที่ทำการ	ประเภทหน่วยงาน		
		ส่วนภูมิภาค	ส่วนกลาง	รัฐวิสาหกิจ
1	มีสถานที่ทำงานของตนเองเป็นเอกเทศ	36.11 [13]	88.23 [30]	90 [90]
2	ใช้อาคารร่วมกับส่วนราชการอื่น	5.55 [2]	5.88 [2]	10 [1]
3	ใช้อาคารศาลากลาง	47.22 [17]	2.94 [1]	-
4	ใช้อาคารมูลนิธิรวมใจชน	5.55 [2]	-	-
5	เช่าอาคารเป็นเอกเทศ	5.55 [2]	2.94 [1]	-
รวม		100 [36]	100 [34]	100 [10]

หมายเหตุ : จำนวนในเครื่องหมาย [] แสดงจำนวนที่ทำการของหน่วยงาน

จำนวนเจ้าหน้าที่ของหน่วยงาน

จากผลการสำรวจ (ตารางที่ 4.17) พบว่า หน่วยงานที่เป็นราชการบริหารส่วนภูมิภาค ราชการบริหารส่วนกลาง และรัฐวิสาหกิจ จำนวน 80 หน่วยงาน มีเจ้าหน้าที่ทั้งหมด 7,595 คน รวมข้าราชการ พนักงาน และลูกจ้าง เมื่อแยกตามประเภทหน่วยงาน พบว่าราชการบริหารส่วนกลาง มีจำนวนเจ้าหน้าที่มากที่สุด คือ 4,729 คน หรือร้อยละ 62.26 ของจำนวนเจ้าหน้าที่ทั้งหมด รองลงไป คือ รัฐวิสาหกิจ จำนวน 1,496 คน หรือร้อยละ 19.69 และราชการบริหารส่วนภูมิภาค จำนวน 1,370 คน หรือร้อยละ 18.03 จำนวนข้าราชการ/พนักงาน ของหน่วยงานทั้ง 3 ประเภท จำแนกตามระดับ (ตารางที่ 4.18) โดยแบ่งเป็น 5 ระดับ คือ

- (1) ระดับ 1 - 3
- (2) ระดับ 4 - 5
- (3) ระดับ 6 - 7
- (4) ระดับ 8 - 9
- (5) ระดับ 10 ขึ้นไป

ระดับจำนวนข้าราชการที่มีมากที่สุดในจังหวัดชลบุรี พบว่า ระดับ 4-5 มีจำนวนมากที่สุด คือ 1,546 คน หรือร้อยละ 41.61 ของจำนวนระดับข้าราชการและพนักงานทั้งหมด รองลงไปคือ ระดับ 1-3 จำนวน 1,139 คน หรือร้อยละ 30.65 ระดับ 6-7 จำนวน 775 คน หรือร้อยละ 20.86 ระดับ 8-9 จำนวน 206 คน หรือร้อยละ 5.54 และระดับ 10 ขึ้นไป จำนวน 49 คน หรือร้อยละ 1.31 และเมื่อพิจารณาตามสายงาน ตามประเภทของหน่วยงาน (ตารางที่ 4.19) ซึ่งรวมทั้งลูกจ้างด้วย พบว่าจำนวนเจ้าหน้าที่ในสายงานสายปฏิบัติการ มีจำนวนมากที่สุด คือ 5,488 คน หรือร้อยละ 72.25 ของจำนวนเจ้าหน้าที่ตามสายงานทั้งหมด รองลงไปคือ เจ้าหน้าที่สายบริหาร จำนวน 778 คน หรือร้อยละ 10.24 สายวิชาการ จำนวน 729 คน หรือร้อยละ 9.60 และสายธุรการ จำนวน 600 คน หรือร้อยละ 7.90

ตารางที่ 4.17 แสดงจำนวนข้าราชการ/พนักงาน และลูกจ้าง จำแนกตามประเภทของหน่วยงาน

ประเภทหน่วยงาน	จำนวน หน่วยงาน	ข้าราชการ/ พนักงาน	ลูกจ้างประจำ/ลูก จ้างชั่วคราว	รวม	อัตราส่วน ร้อยละ
ราชการบริหารส่วนภูมิภาค	32	979	391	1,370	18.03
ราชการบริหารส่วนกลาง	38	1,534	3,195	4,729	62.26
รัฐวิสาหกิจ	10	1,202	294	1,496	19.69
รวมทั้งสิ้น	80	3,715	3,880	7,595	100.00

ตารางที่ 4.18 แสดงอัตราส่วนร้อยละตามระดับข้าราชการ/พนักงาน จำแนกตามประเภทของ
หน่วยงาน

ระดับ	ประเภทหน่วยงาน			รวม	อัตราส่วน ร้อยละ
	ส่วนภูมิภาค	ส่วนกลาง	รัฐวิสาหกิจ		
ระดับ 10 ขึ้นไป	-	-	49	49	1.31
ระดับ 8 - 9	33	72	101	206	5.54
ระดับ 6 - 7	250	363	162	775	20.86
ระดับ 4 - 5	397	646	503	1,546	41.61
ระดับ 1 - 3	299	453	387	1,139	30.65
รวมทั้งสิ้น	979	1,534	1,202	3,715	100.00

ตารางที่ 4.19 แสดงอัตราส่วนร้อยละตามสายงานของข้าราชการ/พนักงาน และลูกจ้าง
จำแนกตามประเภทของหน่วยงาน

สายงาน	ประเภทหน่วยงาน			รวม	อัตราส่วน ร้อยละ
	ส่วนภูมิภาค	ส่วนกลาง	รัฐวิสาหกิจ		
บริหาร	216	314	248	778	10.24
วิชาการ	172	507	50	729	9.60
ปฏิบัติการ	811	3,566	1,111	5,488	72.25
ธุรการ	171	342	87	600	7.90
รวมทั้งสิ้น	1,370	4,729	1,496	7,595	100.00

ขนาดเนื้อที่ดินและพื้นที่อาคาร ที่หน่วยงานใช้

เนื่องจากลักษณะการใช้ที่ดินของหน่วยงานที่ทำการสำรวจมี 2 ลักษณะ คือ

1. หน่วยงานที่ไม่ต้องไร้ที่ดินและพื้นที่อาคารร่วมกับหน่วยงานอื่น คือ หน่วยงานลักษณะนี้มีอาณาเขตของตนเองโดยเฉพาะสามารถระบุขนาดเนื้อที่ดินที่หน่วยงานตั้งอยู่ได้อย่างถูกต้องแน่นอน

จากการสำรวจในเรื่องขนาดเนื้อที่ดินของหน่วยงานที่ไม่ต้องไร้ที่ดินร่วมกับหน่วยงานอื่น (ตารางที่ 4.20) มีจำนวนพื้นที่ทั้งหมด 1,158 ไร่ 5 ตารางวา มีหน่วยงานราชการบริหารส่วนภูมิภาค 10 หน่วยงาน ใช้พื้นที่ 117 ไร่ 1 งาน 22 ตารางวา หรือร้อยละ 10.10 ราชการบริหารส่วนกลาง 31 หน่วยงาน ใช้พื้นที่ 943 ไร่ 3 งาน 31 ตารางวา หรือร้อยละ 81.43 รัฐวิสาหกิจ 9 หน่วยงาน ใช้พื้นที่ 97 ไร่ 2 งาน 52 ตารางวา หรือร้อยละ 8.37 ของขนาดเนื้อที่ดินของหน่วยงานทั้งหมดที่ไม่ต้องไร้ที่ดินร่วมกับหน่วยงานอื่นๆ

ตารางที่ 4.20 แสดงขนาดเนื้อที่ดินของหน่วยงานที่ไม่ต้องไร้ที่ดินร่วมกับหน่วยงานอื่น

ประเภทหน่วยงาน	จำนวน หน่วยงาน	เนื้อที่ดินที่ไร้			ร้อยละ
		ไร่	งาน	วา	
ราชการบริหารส่วนภูมิภาค*	11	117	1	22	10.10
ราชการบริหารส่วนกลาง	31	943	3	31	81.43
รัฐวิสาหกิจ	9	97	2	52	8.37
รวมทั้งสิ้น	51	1,158	0	5	100.00

หมายเหตุ : * ไม่ได้รวมพื้นที่ดินสำนักงานปฏิรูปที่ดินจังหวัดซึ่งเช่าอาคารอยู่

เมื่อจำแนกตามกรรมสิทธิ์ในที่ดินที่หน่วยงานใช้ (ตารางที่ 4.21) พบว่า ขนาดเนื้อที่ดินที่หน่วยงานแต่ละประเภทใช้ ส่วนใหญ่ใช้ที่ดินในกรรมสิทธิ์ของที่ดินราชพัสดุ คือ หน่วยงานราชการบริหารส่วนภูมิภาค 10 หน่วยงาน ใช้ที่ดินราชพัสดุ 117 ไร่ 1 งาน 22 ตารางวา หรือร้อยละ 10.10 ของขนาดที่ดินทั้งหมด หน่วยงานที่เป็นราชการบริหารส่วนกลางใช้ที่ดินราชพัสดุ 30 หน่วยงาน คิดเป็นเนื้อที่ 937 ไร่ 3 งาน 31 ตารางวา หรือร้อยละ 80.91 ใช้ที่ดินของการนิคมฯ 1 หน่วยงาน คิดเป็นเนื้อที่ 6 ไร่ หรือร้อยละ 0.51 หน่วยงานรัฐวิสาหกิจ ซึ่งส่วนใหญ่ใช้ที่ดินของหน่วยงานเอง 3 หน่วยงาน จำนวนพื้นที่ดิน 37 ไร่ 90 ตารางวา ของที่ดินทั้งหมด รองลงไปคือ ใช้พื้นที่ของราชพัสดุ 4 หน่วยงาน จำนวนพื้นที่ 25 ไร่ 71 ตารางวา

ตารางที่ 4.21 แสดงขนาดเนื้อที่ดินของหน่วยงานที่ไม่ต้องใช้ที่ดินร่วมกับหน่วยงานอื่น จำแนกตามประเภทกรรมสิทธิ์ที่ดิน

ประเภทหน่วยงาน	กรรมสิทธิ์ที่ดิน	จำนวนหน่วยงาน	เนื้อที่ดินที่ใช้			ร้อยละ
			ไร่	งาน	วา ²	
ราชการบริหารส่วนภูมิภาค	ที่ดินราชพัสดุ	11	177	1	22	10.10
ราชการบริหารส่วนกลาง	ที่ดินราชพัสดุ	30	937	3	31	80.91
	ที่ดินการนิคมฯ	1	6	0	00	0.51
รัฐวิสาหกิจ	ที่ดินราชพัสดุ	4	25	0	71	2.15
	ที่ดินเอกชน	1	0	2	91	0.01
	ที่ดินการนิคมฯ	1	35	0	00	3.02
	ที่ดินของรัฐวิสาหกิจ	4	37	0	90	3.19
รวมทั้งสิ้น		52	1,158	0	05	100

จำนวนพื้นที่อาคารสำนักงาน จำนวนอาคารของหน่วยงาน ซึ่งเป็นของหน่วยงานที่ไม่ต้องใช้ที่ดินร่วมกับหน่วยงานอื่น (ตารางที่ 4.22) สํารวจได้ตามประเภทหน่วยงานทั้ง 3 ประเภท จำนวน 45 หน่วยงาน มีพื้นที่อาคารทั้งหมด 55,177.74 ตารางเมตร

ตารางที่ 4.22 แสดงพื้นที่อาคารสำนักงาน จำนวนอาคาร หน่วยงานที่ไม่ต้องใช้ที่ดินร่วมกับหน่วยงานอื่น จำแนกตามประเภทหน่วยงาน

ประเภทหน่วยงาน	จำนวนหน่วยงาน	พื้นที่อาคารสำนักงาน (ตารางเมตร)	จำนวนอาคาร (หลัง)
ราชการบริหารส่วนภูมิภาค	11	13,534.00	18
ราชการบริหารส่วนกลาง*	24	28,714.10	103
รัฐวิสาหกิจ**	9	12,899.64	25
รวมทั้งสิ้น	45	55,177.74	146

หมายเหตุ : * ราชการบริหารส่วนกลาง มี 7 หน่วยงาน ที่ไม่สามารถระบุพื้นที่อาคารและจำนวนอาคารได้

** รัฐวิสาหกิจ มี 1 หน่วยงาน ที่ไม่สามารถระบุพื้นที่และจำนวนอาคารได้

2. หน่วยงานที่ต้องใช้ที่ดินและพื้นที่อาคารร่วมกับหน่วยงานอื่น คือ หน่วยงานเหล่านี้ ต้องใช้ที่ดินร่วมกับหน่วยงานที่เป็นราชการบริหารส่วนภูมิภาค หรือหน่วยงานที่เป็นราชการบริหารส่วนกลางด้วยกัน บางหน่วยงานต้องใช้ที่ดินร่วมกับหน่วยงานที่เป็นราชการบริหารส่วนท้องถิ่น หรือองค์การบริหารส่วนจังหวัดบางหน่วยงาน มีสถาบันอื่นๆ ใช้ที่ดินร่วมด้วย ทำให้แต่ละหน่วยงานไม่สามารถกำหนดอาณาเขตหรือขนาดเนื้อที่ดินเฉพาะที่หน่วยงานของตนเองใช้ได้ อย่างถูกต้องแน่นอน โดยเฉพาะหน่วยงานที่มีการใช้อาคารร่วมกับส่วนราชการอื่น และหน่วยงานที่ใช้อาคารศาลากลาง จะไม่สามารถระบุขนาดเนื้อที่ดินที่หน่วยงานใช้ได้ ดังนั้น กลุ่มหน่วยงานที่ใช้พื้นที่ร่วมกันจึงแสดงออกในลักษณะของจำนวนพื้นที่ของสำนักงานแต่ละแห่งเพียงอย่างเดียว

ขนาดเนื้อที่ดินของหน่วยงานที่ใช้ร่วมกับหน่วยงานอื่น ซึ่งไม่สามารถระบุขนาดเนื้อที่ดินได้นั้น เป็นหน่วยงานราชการบริหารส่วนภูมิภาคที่ใช้อาคารศาลากลาง จำนวน 20 หน่วยงาน พื้นที่ของอาคารศาลารวมใจชน จำนวน 2 หน่วยงาน และพื้นที่อาคารขององค์การบริหารส่วนจังหวัดอีก 1 หน่วยงาน ซึ่งเป็นพื้นที่กรรมสิทธิ์ของราชพัสดุ

เมื่อพิจารณาถึงจำนวนพื้นที่อาคารสำนักงานของหน่วยงานที่ใช้ที่ดินร่วมกับหน่วยงานอื่นๆ ของหน่วยงานทั้ง 3 ประเภท รวม 26 หน่วยงาน (ตารางที่ 4.23) จะมีพื้นที่อาคารสำนักงานทั้งหมด 4,019.34 ตารางเมตร โดยมีราชการบริหารส่วนภูมิภาค จำนวน 20 หน่วยงาน มีพื้นที่อาคารรวม 1,969.34 ราชการบริหารส่วนกลาง จำนวน 5 หน่วยงาน มีพื้นที่อาคารรวม 1,650.00 ตารางเมตร และหน่วยงานรัฐวิสาหกิจ 1 หน่วยงาน มีพื้นที่อาคาร 400 ตารางเมตร

ตารางที่ 4.23 แสดงจำนวนพื้นที่อาคารของหน่วยงานที่ต้องใช้ร่วมกับหน่วยงานอื่น จำแนกตามประเภทหน่วยงาน ของจังหวัดชลบุรี

ประเภทหน่วยงาน	จำนวนหน่วยงาน	พื้นที่อาคาร (ตารางเมตร)
ราชการบริหารส่วนภูมิภาค	20	1,969.34
ราชการบริหารส่วนกลาง	5	1,650.00
รัฐวิสาหกิจ	1	400.00
รวมทั้งสิ้น	26	4,019.34

ลักษณะทั่วไปของกลุ่มอาคารหน่วยงานราชการ

ในการศึกษาคั้งนี้มีวัตถุประสงค์เพื่อจัดเก็บข้อมูลเกี่ยวกับหน่วยงานราชการส่วนกลาง ส่วนภูมิภาค และรับวิสาหกิจ ของจังหวัดชลบุรี แต่ในการศึกษาเกี่ยวกับลักษณะทั่วไปของอาคาร จัดเก็บข้อมูล 4 กลุ่มด้วยกัน ซึ่งเป็นกลุ่มที่มีหน่วยงานและอาคารอยู่หลายหน่วยงานด้วยกัน ซึ่งแต่ละกลุ่มประกอบด้วย (แผนที่ 4.3)

1. บริเวณพื้นที่โครงการศูนย์ราชการหนองไม้แดง เป็นพื้นที่ที่มีหน่วยงานราชการ เข้าไปตั้งอยู่ จำนวน 7 หน่วยงาน

1.1 ลักษณะกลุ่มอาคารและการใช้พื้นที่

1.1.1 อาคารที่ทำการ ปัจจุบันอาคารที่ทำการของหน่วยงานในบริเวณ กลุ่มที่ 1 มีจำนวน 13 หลัง ซึ่งจะกระจายตัวอยู่ตามหน่วยงาน ซึ่งเมื่อคูณโดยรวมของพื้นที่บริเวณ ดังกล่าวยังมีจำนวนอาคารที่ทำการยังมีน้อย (แผนที่ 4.4)

1.1.2 อาคารปฏิบัติการ เป็นอาคารเพื่อเป็นพื้นที่ทำงานโดยเฉพาะ เช่น ซ่อมบำรุง ขนถ่ายสินค้า อาคารปฏิบัติการทางด้านเทคนิค เป็นต้น โดยทั่วไปเป็นอาคาร ขนาดใหญ่ เป็นกลุ่มอยู่ในสถาบันพัฒนาฝีมือแรงงานภาคตะวันออก ซึ่งเป็นอาคารปฏิบัติงานของ นักศึกษา และอาคาร ซ่อมเครื่องจักรของฝ่ายเครื่องกล สำนักงานทางหลวงที่ 12 และมีอาคารซ่อม เครื่องจักรและอาคารปฏิบัติการของหมวดการทางบ้านสวน

1.1.3 อาคารจอดรถ เป็นลักษณะของอาคารที่อยู่บริเวณอาคารที่ทำการ สำหรับให้รถ เจ้าหน้าที่ และรถของหน่วยงานจอด

1.1.4 อาคารโรงอาหาร เป็นอาคารที่อยู่ในสำนักงานสถาบันฝีมือแรงงาน ภาคตะวันออก ซึ่งจะเป็นร้านขายอาหารให้นักศึกษาที่มาเรียน

ตารางที่ 4.25 แสดงจำนวนลักษณะของประเภทอาคารบริเวณศูนย์ราชการหนองไม้แดง

ประเภทอาคาร	จำนวน/หลัง
1. อาคารที่ทำการ	13
2. อาคารปฏิบัติการ	17
3. อาคารที่พักอาศัย	96
4. อาคารจอดรถ	2
5. อาคารโรงอาหาร	1
รวม	129

1.2. ประเภทวัสดุอาคาร

การศึกษาอาคารแต่ละประเภทว่ามีการก่อสร้างด้วยวัสดุชนิดใดบ้าง เช่น อาคารไม้ อาคารคอนกรีตเสริมเหล็ก หรืออาคารไม้ครึ่งคอนกรีตเสริมเหล็ก และจากการศึกษาพบว่ามีการก่อสร้างอาคารด้วยวัสดุทั้งสามชนิด ทั้งที่เป็นอาคารที่ทำการ และอาคารที่พักอาศัย ประปนกันไป โดยมากแล้วอาคารที่ทำการและอาคารปฏิบัติการ ก่อสร้างด้วยวัสดุคอนกรีตเสริมเหล็ก ส่วนอาคารที่พักอาศัย ก่อสร้างด้วยวัสดุไม้ และไม้ครึ่งคอนกรีตเสริมเหล็ก (แผนที่ 4.5)

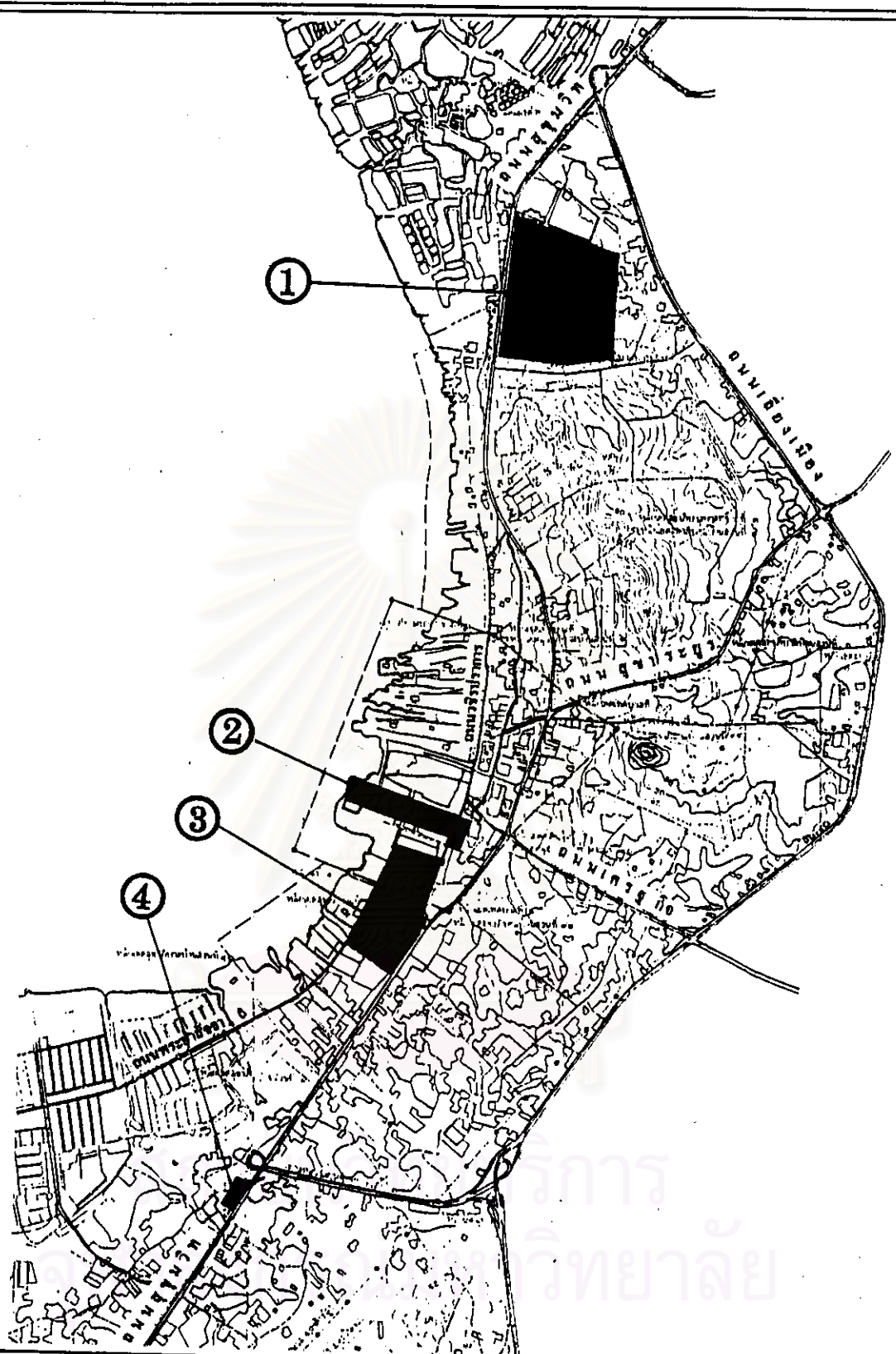
1.3. จำนวนชั้นอาคาร

ที่พบโดยทั่วไปจะมีขนาด 1-3 ชั้น อาคารที่สูง 1 ชั้น มีค่อนข้างน้อย ซึ่งจะ เป็นอาคารปฏิบัติการของฝ่ายเครื่องกล ทางหลวงที่ 12 และบ้านพักของคณงาน อาคารสูง 2 ชั้น ซึ่งจะมีจำนวนมาก ส่วนใหญ่เป็นอาคารปฏิบัติการและอาคารที่พักอาศัย สำหรับอาคารสูง 3 ชั้นนี้ เป็นอาคารที่ทำการ และแฟลตพักอาศัย (แผนที่ 4.6)

1.4. สภาพของอาคาร

จากการสำรวจถึงสภาพของอาคาร โดยการประเมินลักษณะทางกายภาพด้วยสายตา สามารถจำแนกได้ 3 ประเภท คือ อาคารที่มีสภาพดี สภาพปานกลาง และสภาพทรุดโทรม และจากการสำรวจพบว่า บริเวณดังกล่าวสภาพอาคารส่วนมากมีสภาพปานกลาง จนถึงทรุดโทรม และมีอาคารก่อสร้างใหม่ปะปนอยู่บ้าง (แผนที่ 4.7)

สถาบันวิทยบริการ
จุฬาลงกรณ์มหาวิทยาลัย



เรื่อง การศึกษาหน่วยงานราชการเพื่อจัดตั้งศูนย์ราชการของจังหวัดชลบุรี

สัญลักษณ์

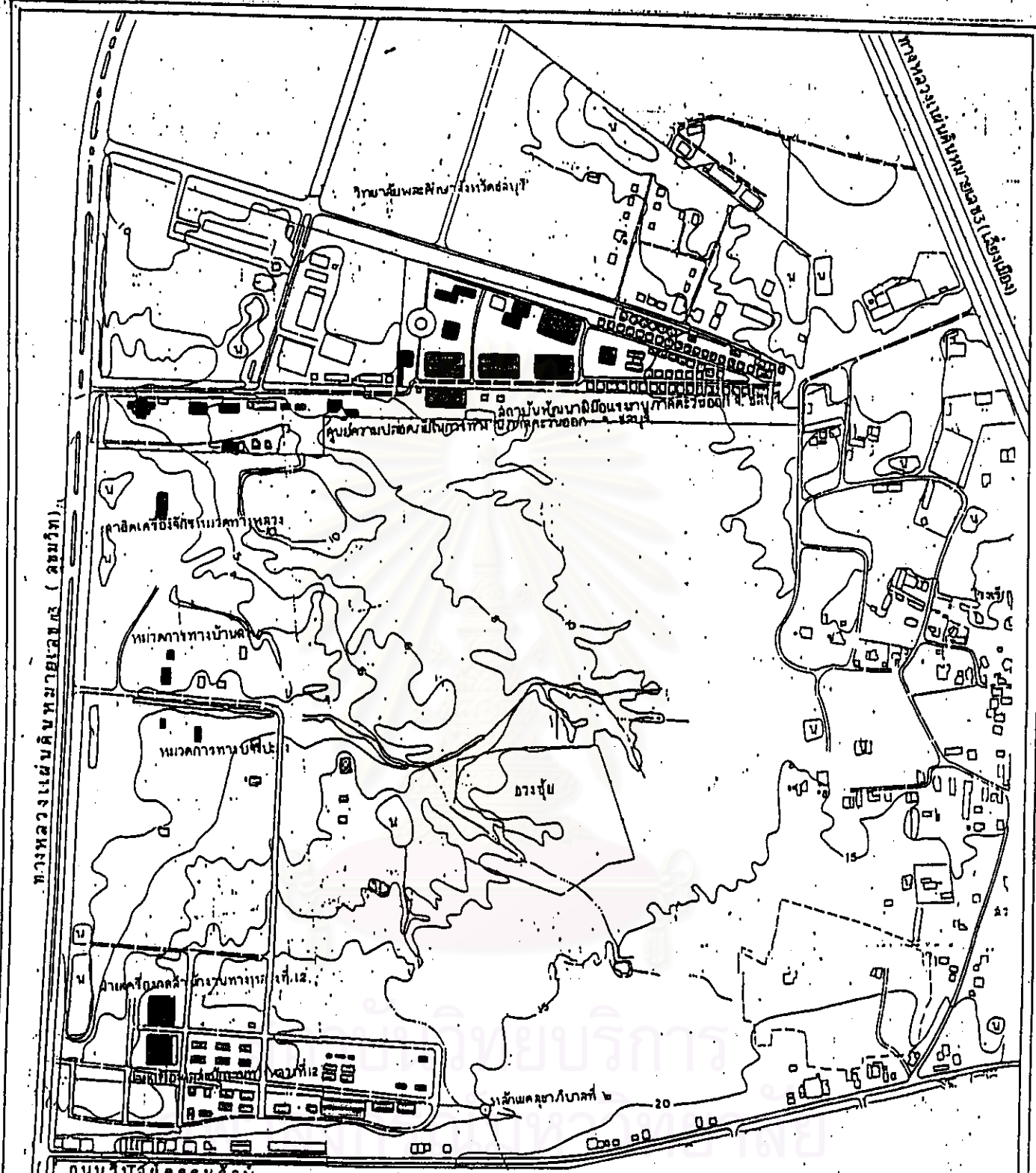
- ① บริเวณพื้นที่โครงการศูนย์ราชการหนองไม้แดง
- ② บริเวณรอบอาคารศาลากลาง
- ③ บริเวณถนนพระยาจักร์
- ④ บริเวณถนนฉลูมวิท

แสดง

บริเวณที่ทำการศึกษาดัชนีระยะทั่วไปของอาคาร
หน่วยงานราชการ





แผนที่ 4.3





เรื่อง การศึกษาหน่วยงานราชการเพื่อจัดตั้งศูนย์ราชการของจังหวัดสุพรรณบุรี

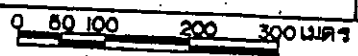
สัญลักษณ์

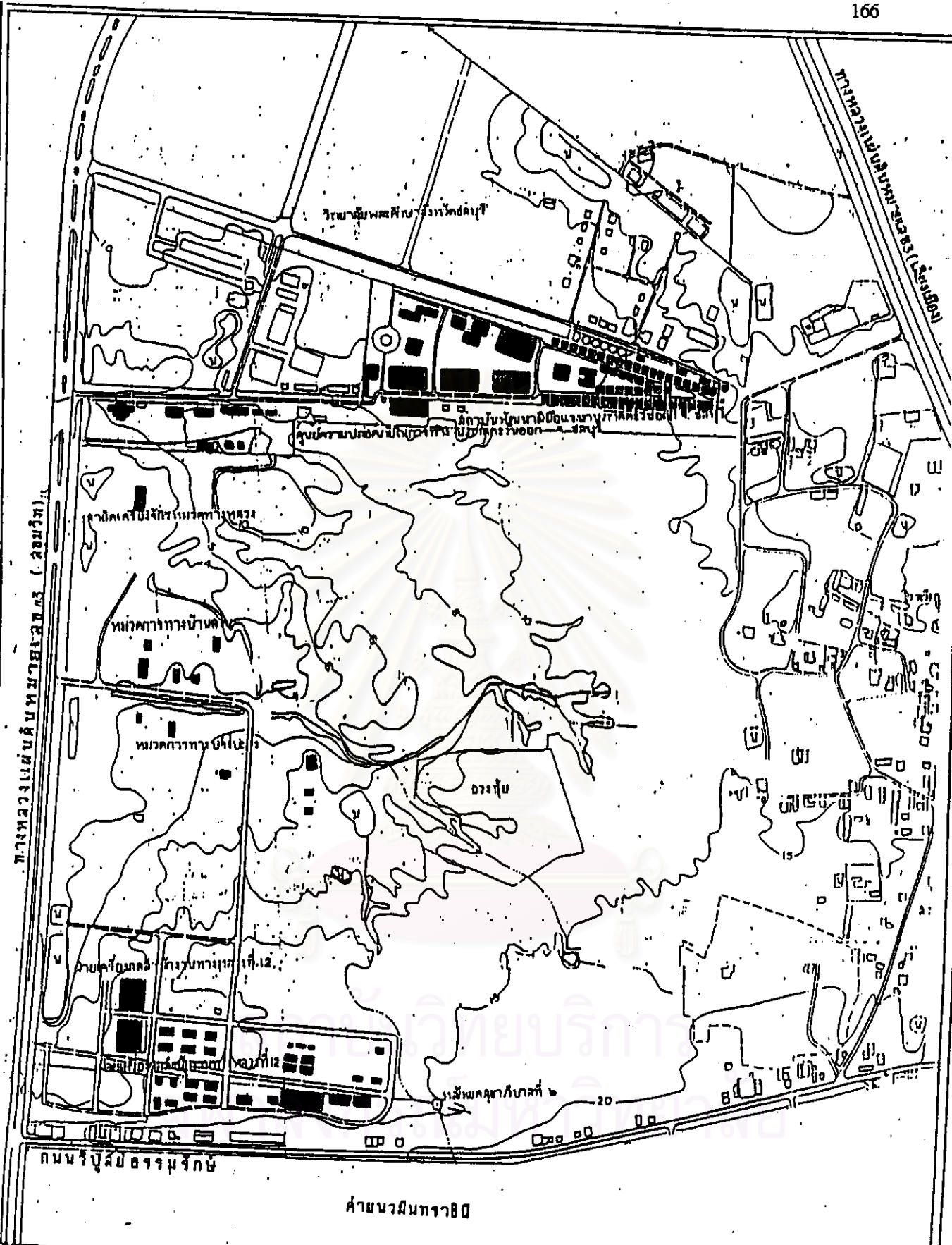
-  อาคารที่ทำการ
-  อาคารที่พักอาศัย
-  อาคารปฏิบัติการที่จอดรถ
-  โรงอาหาร

แปลง

ประเภทการใช้อาคารบริเวณพื้นที่
โครงการศูนย์ราชการหนองไม้แดง

แผ่นที่ 4.4





เรื่อง การศึกษาหน่วยงานราชการเพื่อจัดตั้งศูนย์ราชการของจังหวัดชลบุรี

สัญลักษณ์

- อาคารไม้
- อาคาร คสล.
- อาคาร คสล. ครึ่งไม้

แดง
ประเภทวัดอาคาร



แผนที่ 4.5



2. บริเวณที่ตั้งศาลากลางและบริเวณโดยรอบ ประกอบไปด้วยหน่วยงานในอาคารศาลากลาง และบริเวณหน่วยงานที่สร้างใหม่ที่ใช้พื้นที่จากการถมทะเล

2.1. ประเภทของการใช้สอยอาคาร บริเวณกลุ่มที่ 2 นี้ จะประกอบไปด้วยอาคาร 3 ประเภท (แผนที่ 4.8)

2.1.1 อาคารที่ทำการ บริเวณนี้มีอาคารศาลากลาง และหน่วยงานศาล และมีอาคารที่ทำการของหน่วยงานอื่นๆ อยู่ด้านทิศตะวันออกของศาลากลาง และด้านทิศตะวันตกติดทะเล มีอาคารจำนวน 19 หลัง

2.1.2 อาคารที่พักอาศัย โดยทั่วไปเป็นบ้านเดี่ยว บ้านแถว และแฟลต ซึ่งมี 2 กลุ่มใหญ่บริเวณริมถนนโรงพยาบาลเก่าด้านชายทะเลนอกจากนั้นก็มีกระจายอยู่ตามหน่วยงานข้าง

2.1.3 อาคารที่จอดรถ เป็นอาคารสำหรับจอดรถของสำนักงาน และเจ้าหน้าที่ของหน่วยงาน ซึ่งจะมีอยู่แต่ละสำนักงาน

2.2. ประเภทวัสดุอาคาร

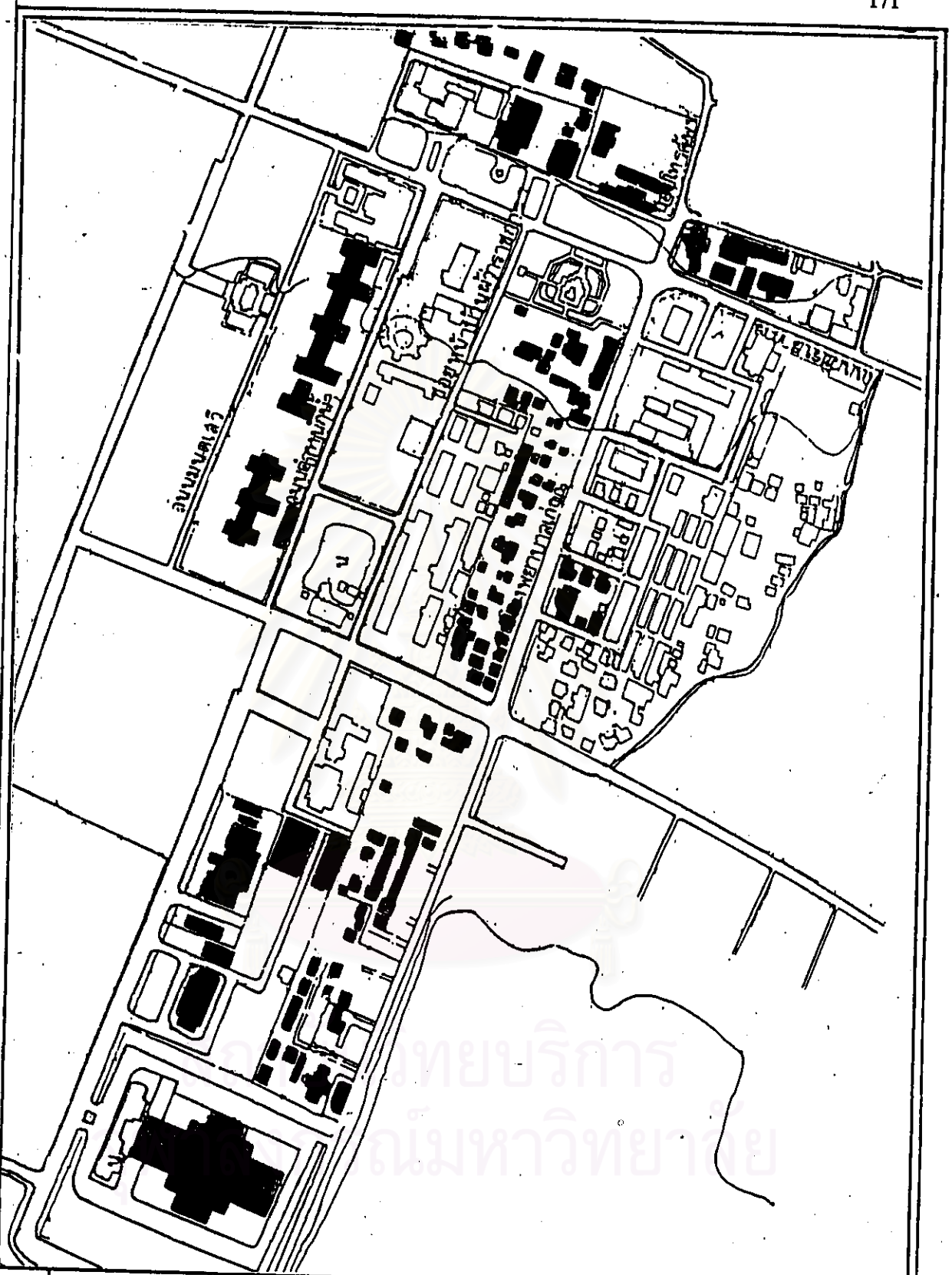
วัสดุอาคารที่ใช้ใน อาคารที่ทำการเป็นคอนกรีตเสริมเหล็กทั้งหมด นอกจากอาคารที่พักอาศัย มีทั้ง 3 ประเภท โดยเฉพาะอาคารที่พักอาศัยที่ติดกับด้านชายทะเล ซึ่งเป็นอาคารคอนกรีตเสริมเหล็ก ยกเว้นบริเวณอาคารบ้านพัก ด้านกลุ่มติดกับถนนโรงพยาบาลเก่าจะเป็นอาคารไม้ และอาคารไม้ครึ่งคอนกรีต (แผนที่ 4.9)

2.3. จำนวนชั้นอาคาร

บริเวณนี้โดยทั่วไปพบจะมีจำนวนชั้น 1-4 ชั้น อาคารที่สูง 3-4 ชั้น มีจำนวนน้อย อาคารสูง 4 ชั้น ได้แก่ ศาลาประชาคมรวมใจชน แฟลตพักอาศัยของสำนักงานสรรพากร และสำนักงานตรวจเงินแผ่นดินภูมิภาคที่ 2 ชลบุรี อาคารที่สูง 3 ชั้น ได้แก่ สำนักงานสรรพากร และสำนักงานตรวจเงินแผ่นดินภูมิภาคที่ 2 และอาคารโดยมากมีจำนวนชั้น 2 ชั้น ซึ่งได้แก่ อาคารศาลากลาง และอาคารที่ทำการของหน่วยงานบางหน่วยงาน นอกจากนั้นจะเป็นอาคารบ้านพักอาศัยทั้งหมด (แผนที่ 4.10)




2.4. สภาพของอาคาร

สภาพของอาคารบริเวณกลุ่มที่ 2 ด้านติดกับชายทะเล เป็นอาคารที่ก่อสร้างอายุ ต่ำกว่า 10 ปีลงมา จึงเป็นอาคารที่มีสภาพดีทั้งหมด นอกจากนั้นบริเวณอาคารอื่นๆ จะมีอาคารสภาพปานกลาง รวมทั้งอาคารศาลากลางด้วย สำหรับบริเวณที่มีสภาพทรุดโทรมนั้น ส่วนมากจะเป็นกลุ่มบ้านที่ติดกับถนนโรงพยาบาลเก่า และมีสภาพน่ารังเกียจเมื่อฝนตกลงมา (แผนที่ 4.11)



เรื่อง การศึกษาหน่วยงานราชการเพื่อจัดตั้งศูนย์ราชการของจังหวัดชลบุรี

สัญลักษณ์

-  อาคารไม้
-  อาคาร ค.ล.ล
-  อาคารไม้ครึ่ง ค.ล.ล.

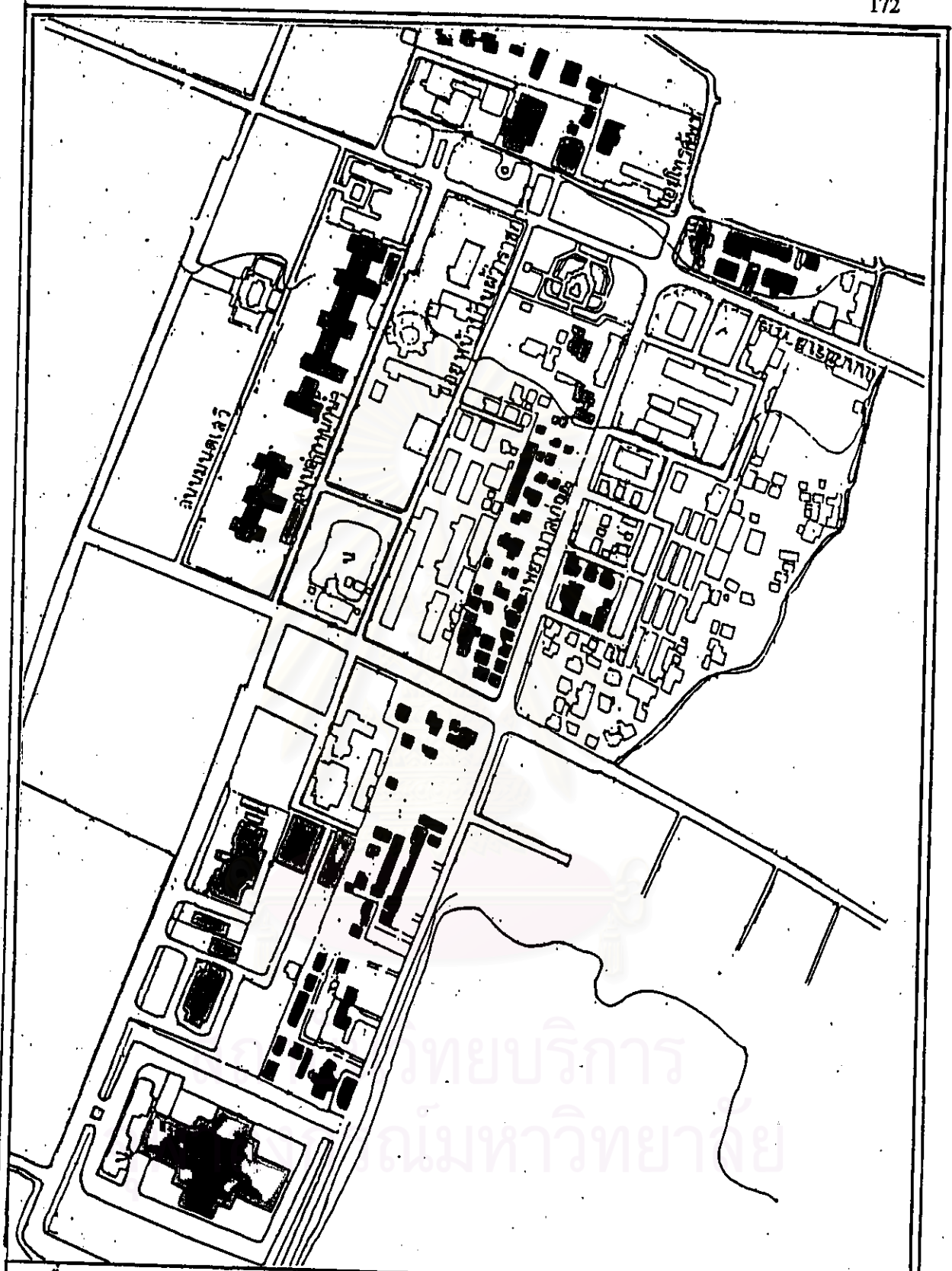
แสดง

ประเภทวัสดุอาคาร

แผ่นที่ 4.9





0 100 200 400 ม.





เรื่อง ภาวศึกษาหน่วยงานราชการเพื่อจัดตั้งศูนย์ราชการของจังหวัดชลบุรี

สัญลักษณ์

- 1.  ชั้น 1
- 2.  ชั้น 2
- 3.  ชั้น 3
- 4.  ชั้น 4

แสดง
จำนวนชั้นอาคาร

0 100 200 400 ม.

แผนที่ 4.10



3. บริเวณถนนพระยาสุรเสนา ด้านทิศตะวันออก ซึ่งส่วนใหญ่จะเป็นกลุ่มหน่วยงานในสังกัดของกระทรวงสาธารณสุข และบริเวณริมถนน จากถนนพระยาสุรเสนาไปถึงแยกสัญญาณไฟหนองข้างคอก

3.1. ประเภทของการใช้สอยอาคาร ประกอบด้วยอาคารต่างๆ (แผนที่ 4.12) คือ

3.1.1 อาคารที่ทำการ อาคารที่ทำการกระจายอยู่ทั่วไปตามพื้นที่ของหน่วยงานนั้นๆ ตั้งอยู่ และจะมีกระจุกตัวอยู่บ้างบริเวณริมถนนวิจิตรปราการ ซึ่งแยกจากสุขุมวิทเข้ามาและบริเวณเรือนจำกลางชลบุรี

3.1.2 อาคารที่พักอาศัย มีกระจายปนอยู่กับอาคารต่างๆ ของหน่วยงาน และมีกระจุกตัวอยู่ตรงบริเวณพื้นที่ของหน่วยงานของกระทรวงสาธารณสุข

3.1.3 อาคารปฏิบัติการ โดยทั่วไปเป็นอาคารที่มีขนาดกลางและเล็ก กระจุกกระจายไปรอบๆ อาคารที่ทำการของหน่วยงานบางหน่วยงานอย่างไม่มีระเบียบเท่าที่ควร

3.1.4 อาคารที่จอดรถ มีกระจายอยู่ตามอยู่ตามอาคารที่ทำการของหน่วยงานต่างๆ

3.2. ประเภทวัสดุของอาคาร

บริเวณนี้มีหน่วยงานที่ก่อสร้างมานานมาแล้ว และอาคารที่ก่อสร้างขึ้นใหม่ วัสดุอาคารมีอยู่ 3 ประเภท คือ อาคารไม้ อาคารคอนกรีตเสริมเหล็ก และอาคารไม้ครึ่งคอนกรีตเสริมเหล็ก อาคารพักอาศัยซึ่งเป็นบ้านเดี่ยว และบ้านแถว เกาะกลุ่มอยู่ในบริเวณหน่วยงานของกระทรวงสาธารณสุข สำหรับอาคารคอนกรีตเสริมเหล็ก มีกระจายอยู่ทั่วไปตามพื้นที่ของหน่วยงานต่างๆ ซึ่งเป็นอาคารที่ทำการและบ้านพักอาศัย (แผนที่ 4.13)

3.3. จำนวนชั้นอาคาร

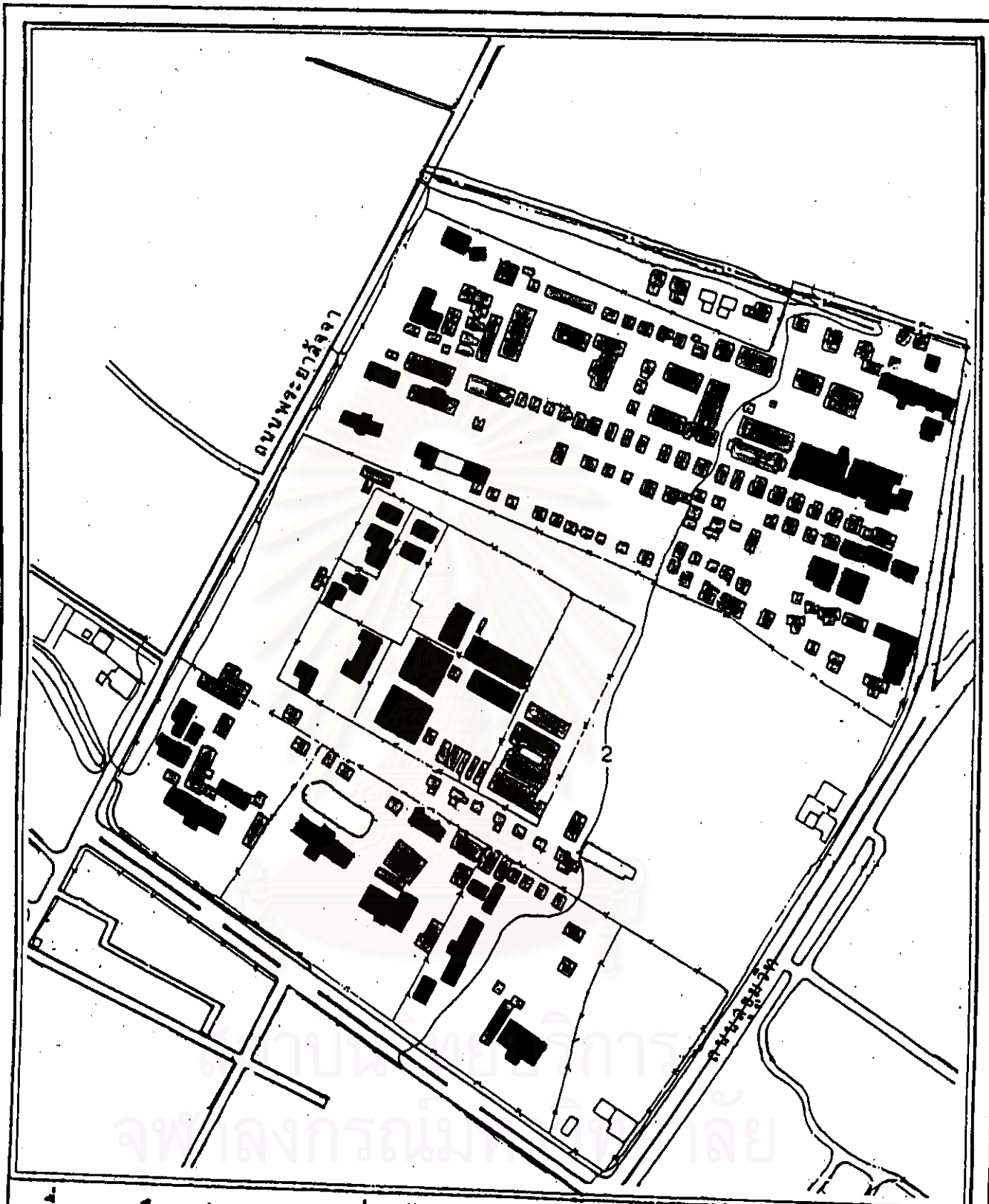
สภาพโดยทั่วไปจะมีความสูง 1-5 ชั้น อาคารที่สูง 2 ชั้น มีจำนวนมาก ส่วนใหญ่เป็นอาคารบ้านพักอาศัย ส่วนอาคารที่สูง 1 ชั้น เป็นอาคารปฏิบัติการ และอาคารจอดรถ และ 3-5 ชั้น เป็นอาคารแฟลตพักอาศัย และอาคารเรียนของนักศึกษาวิทยาลัยการสาธารณสุข ซึ่งมีจำนวนน้อย (แผนที่ 4.14)

3.4. สภาพของอาคาร

มีสภาพของอาคารทรุดโทรมและเก่ามาก เป็นอาคารบ้านพักอาศัย บริเวณของกลุ่มกระทรวงสาธารณสุข และบริเวณข้างเรือนจำกลางชลบุรี สภาพของอาคารที่มีสภาพปานกลาง และสภาพอาคารดี เป็นอาคารของที่ทำการและอาคารที่พักอาศัย ซึ่งจะกระจายตัวอยู่ตามพื้นที่ของหน่วยงานต่างๆ (แผนที่ 4.15)



สถาบันวิทยบริการ
จุฬาลงกรณ์มหาวิทยาลัย



เรื่อง การศึกษาหน่วยงานราชการเพื่อจัดตั้งศูนย์ราชการของจังหวัดชลบุรี

สัญลักษณ์

- อาคารที่ทำการ
- อาคารที่พักอาศัย
- อาคารปฏิบัติการ
- ที่จอดรถ

แดง

ประเภทการใช้ประโยชน์อาคารบริเวณถนนพระยาสิงหราช

0 50 100 200 เมตร

แผนที่ 4.12






เรื่อง การศึกษาหน่วยงานราชการเพื่อจัดตั้งศูนย์ราชการของจังหวัดชลบุรี

- สัญลักษณ์
- 1 ชั้น
 - 2 ชั้น
 - 3 ชั้น
 - 4 ชั้น
 - 5 ชั้น

แสดง
จำนวนชั้นอาคาร



แผนที่ 4.14





4. บริเวณถนนสุขุมวิท ใกล้ทางแยกถนนแจ้งวัฒนะ (ตำบลหัวกระปิ) ซึ่งเป็นกลุ่มหน่วยงานที่ประกอบด้วยหน่วยงานของสังกัดกระทรวงอุตสาหกรรม 3 หน่วยงาน และของกระทรวงการคลัง 1 หน่วยงาน

4.1. ประเภทของการใช้สอยอาคาร ประกอบด้วยอาคารต่างๆ (แผนที่ 4.16) คือ

4.1.1 ประเภทอาคารที่ทำการ บริเวณพื้นที่จะมีกลุ่มของหน่วยงานอยู่ 4 หน่วยงาน ซึ่งประกอบไปด้วย อาคารที่ทำการ 6 อาคาร เป็นของสำนักงานสรรพสามิตเขต 2 จำนวน 1 อาคาร นอกจากนั้นเป็นของหน่วยงานที่สังกัดอยู่ในกระทรวงอุตสาหกรรม จำนวน 5 อาคาร

4.1.2 อาคารพักอาศัย มีเป็นกลุ่มอยู่ทางด้านหลังของอาคารสำนักงาน ซึ่งจะเกาะกลุ่มกันอยู่

4.1.3 อาคารที่จอดรถ ซึ่งเป็นที่จอดรถของสำนักงานสรรพสามิตเขต 2 จำนวน 1 หลัง

4.2. ประเภทของวัสดุอาคาร

ประกอบไปด้วยวัสดุอาคาร 2 ประเภท คือ อาคารไม้ และอาคารคอนกรีตเสริมเหล็ก อาคารไม้เป็นอาคารบ้านพักอาศัยของสำนักงานสรรพสามิตเขต 2 ทั้งหมด สำหรับตัวอาคารที่ทำการและอาคารที่จอดรถ เป็นวัสดุคอนกรีตเสริมเหล็ก สำหรับหน่วยงานที่สังกัดกระทรวงอุตสาหกรรม อาคารบ้านพักและอาคารที่ทำการเป็นวัสดุอาคารคอนกรีตเสริมเหล็กทั้งหมด เพราะหน่วยงานกลุ่มนี้เพิ่งเป็นหน่วยงานที่ขยายออกมาทำการก่อสร้างใหม่ (แผนที่ 4.17)

4.3. จำนวนชั้นอาคาร

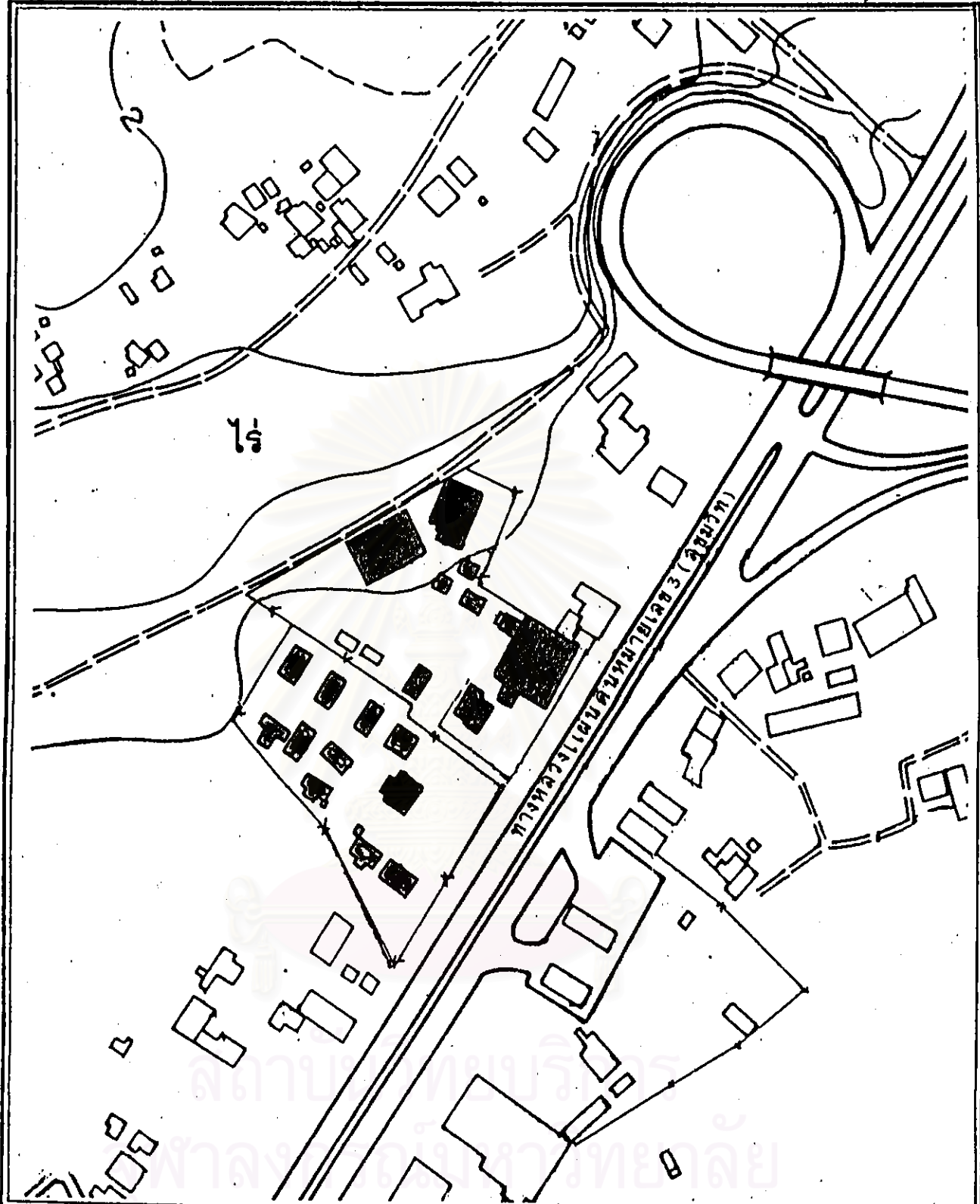
จำนวนชั้นของอาคาร กลุ่มของอาคารบ้านพักอาศัยจะเป็นอาคารบ้านเดี่ยว 2 ชั้น ทั้งหมด สำหรับอาคารที่ทำการมีจำนวน 1-7 ชั้น โดยเฉพาะสำนักงานส่งเสริมอุตสาหกรรมภาคตะวันออก เป็นอาคารที่ทำการที่ก่อสร้างใหม่สูงถึง 7 ชั้น 1 อาคาร และจำนวน 4 และ 5 ชั้น อย่างละอาคาร (แผนที่ 4.18)

4.4. สภาพอาคาร

สภาพอาคารของกลุ่มนี้ พบว่ามีสภาพอาคารทั้ง 3 ประเภท คือ สภาพอาคารทรุดโทรม เป็นอาคารบ้านพักอาศัย อาคารมีสภาพปานกลาง เป็นอาคารที่ทำการของสำนักงานสรรพสามิตเขต 2 สำนักงานอุตสาหกรรมจังหวัด สำนักงานทรัพยากรธรรมชาติและสิ่งแวดล้อม และอาคารบ้านพักอาศัย ด้านหลังอีก 4 อาคาร ส่วนอาคารที่ทำการและบ้านพักอาศัยของสำนักงานอุตสาหกรรมภาคตะวันออก มีสภาพอาคารที่ดี เนื่องจากเป็นอาคารที่ก่อสร้างขึ้นใหม่ (แผนที่ 4.19)






สถาบันวิทยบริการ
จุฬาลงกรณ์มหาวิทยาลัย



เรื่อง การศึกษาหน่วยงานราชการเพื่อจัดตั้งศูนย์ราชการของจังหวัดชลบุรี

สัญลักษณ์

-  อาคารที่ทำการ
-  อาคารพักอาศัย
-  ที่จอดรถ

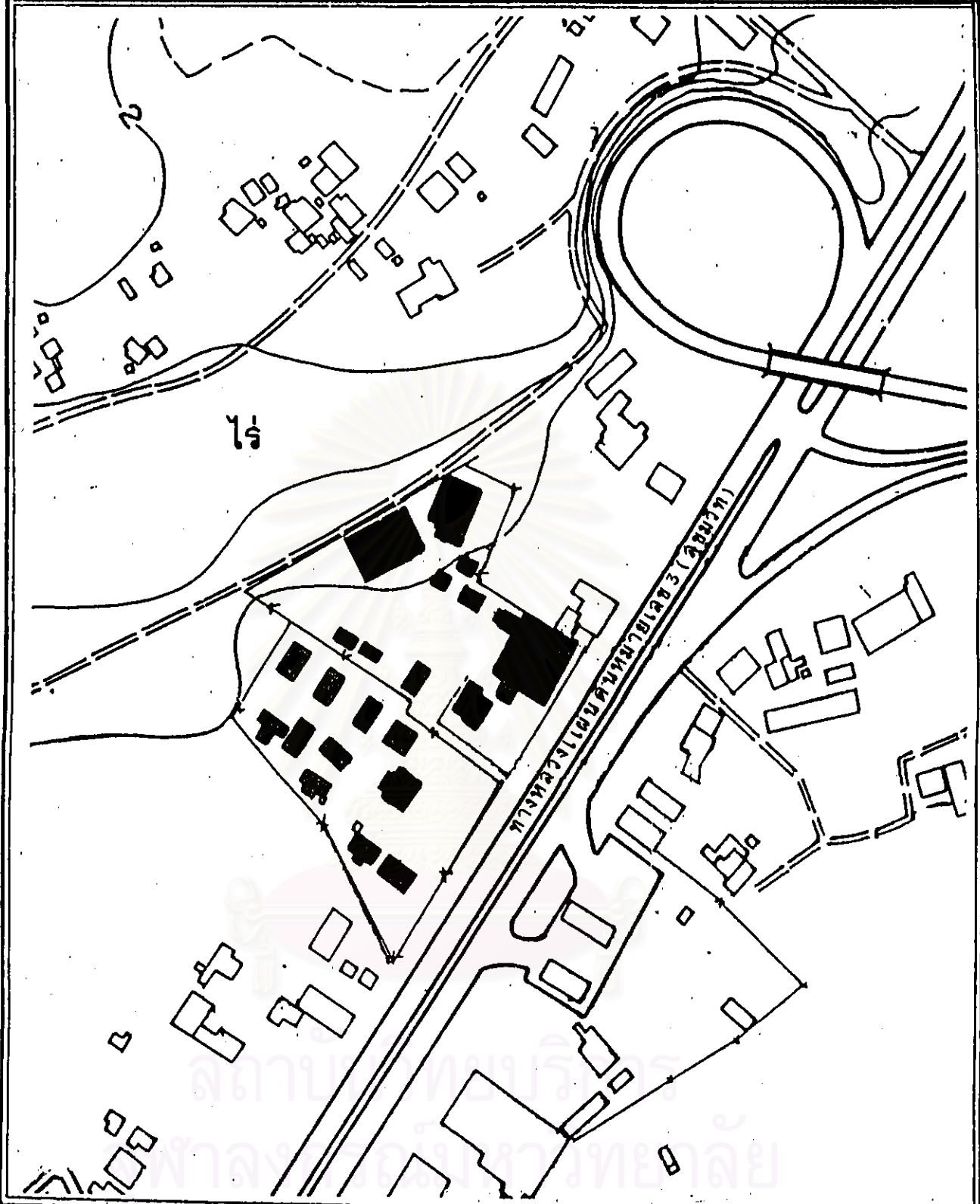
แสดง

ประเภทการใช้ประโยชน์อาคารบริเวณถนนสุขุมวิท
ตำบลห้วยตะโพ

แผนที่ 4.16

0 25 50 150 เมตร





เรื่อง การศึกษาหน่วยงานราชการเพื่อจัดตั้งศูนย์ราชการของจังหวัดอุบลราชธานี

สัญลักษณ์

- อาคารไม้
- อาคาร คสล.

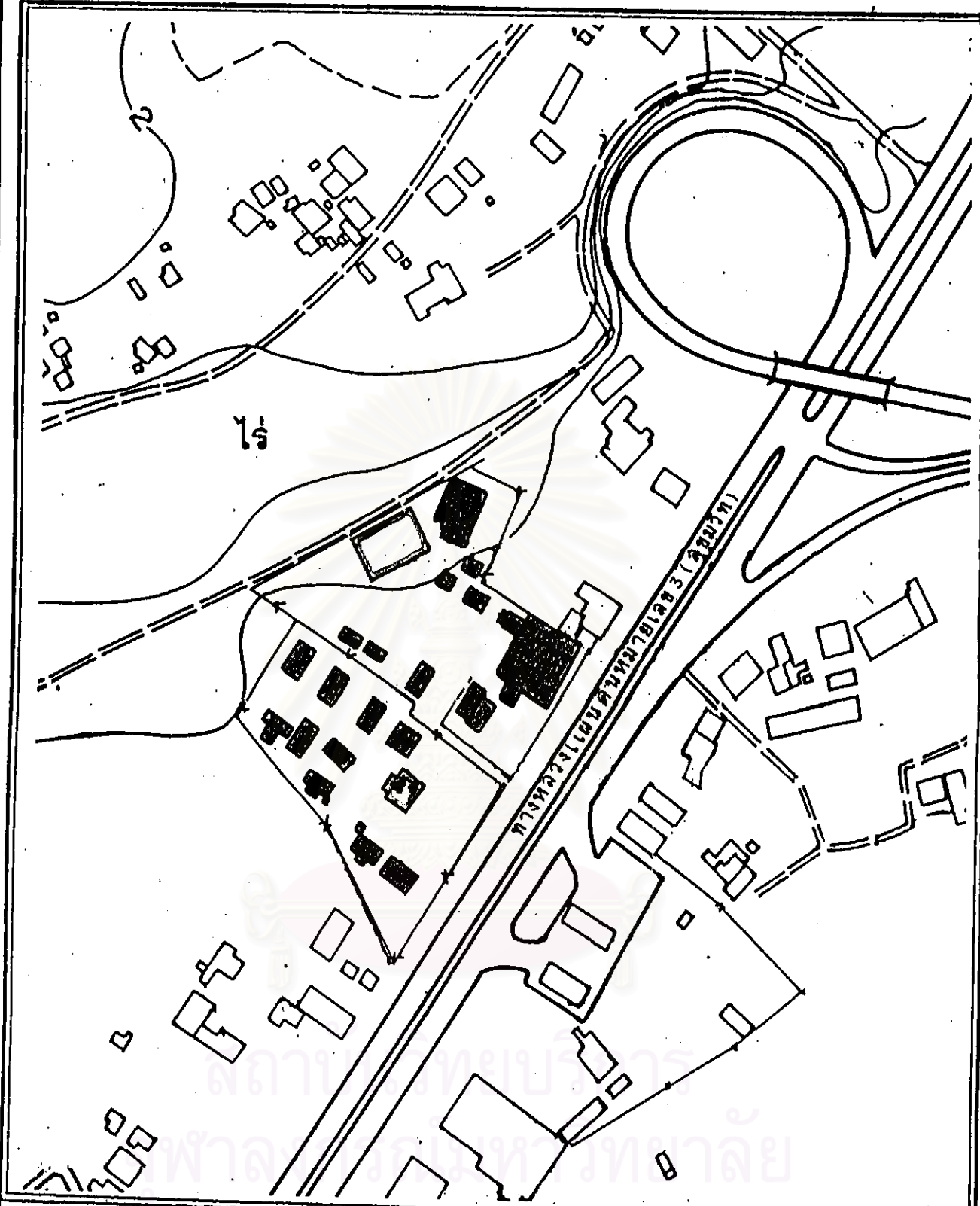
แสดง

ประเภทวัดอาคาร

แผนที่ 4.17






0 25 50 150 เมตร





เรื่อง การศึกษาหน่วยงานราชการเพื่อจัดตั้งศูนย์ราชการของจังหวัดชลบุรี

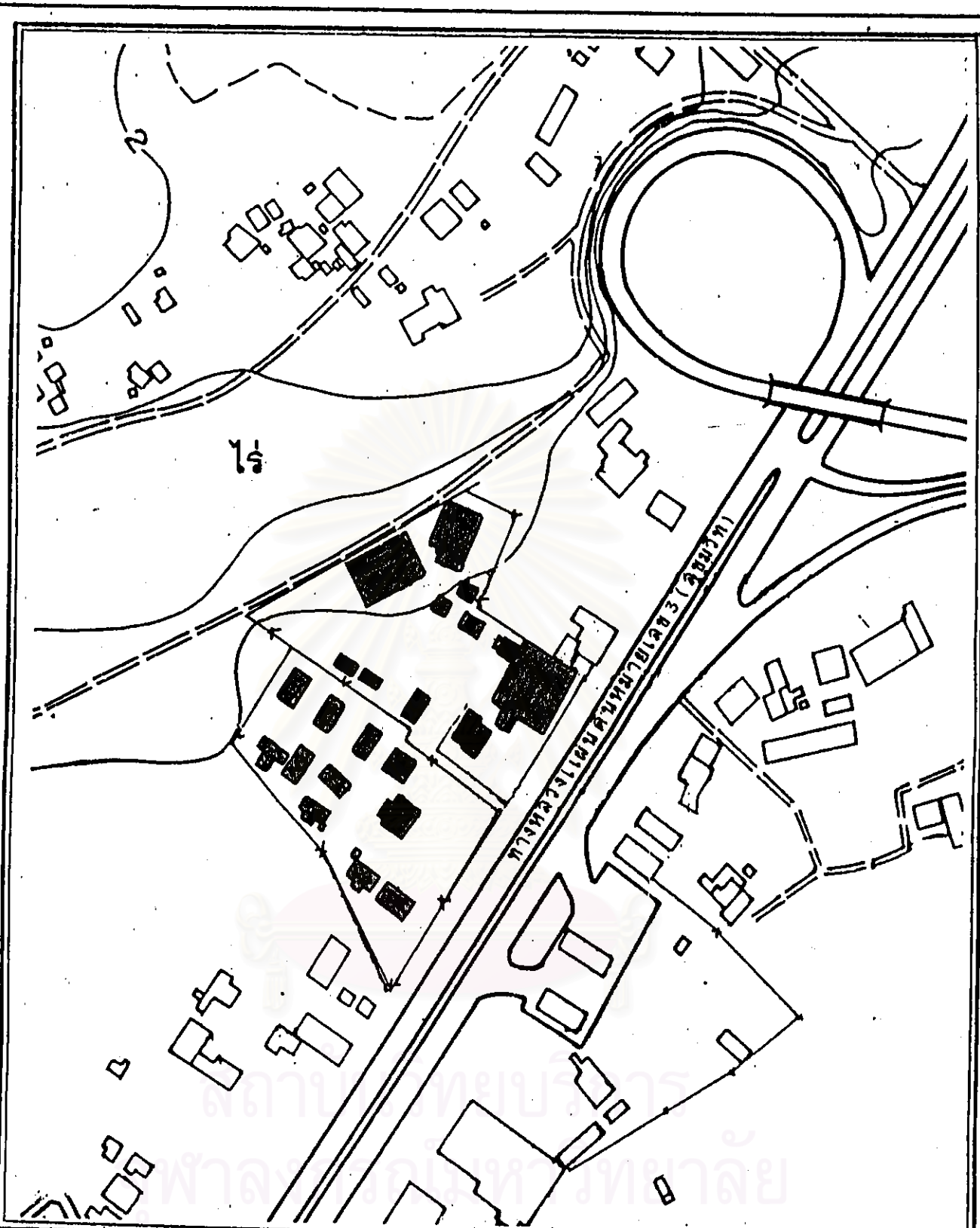
สัญลักษณ์

-  1 ชั้น
-  2 ชั้น
-  4 ชั้น
-  5 ชั้น
-  7 ชั้น

แสดง
จำนวนชั้นอาคาร

แผนที่ 4.18






เรื่อง การศึกษาหน่วยงานราชการเพื่อจัดตั้งศูนย์ราชการของจังหวัดชลบุรี

สัญลักษณ์

- ลภาพดี
- ลภาพปานกลาง
- ลภาพทรุดโทรม

แดง
ลภาพอาคาร



แผนที่ 4.19



สภาพโดยรวมของการใช้ประโยชน์ที่ดินของหน่วยงานราชการทั้ง 4 กลุ่ม คือ การใช้ที่ดินเพื่อเป็นที่ทำการ มีหน่วยงานต่างๆ เข้าไปครอบครองใช้พื้นที่บริเวณนี้แล้วแต่สภาพของการใช้ประโยชน์ยังเป็นไปอย่างไม่มีประสิทธิภาพ อาคารที่ทำการจะตั้งอยู่อย่างกระจัดกระจาย สถานที่ตั้งแต่ละหน่วยงานยังขาดความเป็นเอกภาพ หรืออาจกล่าวได้ว่า ขาดความสัมพันธ์กันทั้งในด้านที่ตั้ง และการติดต่อระหว่างอาคาร ระหว่างหน่วยราชการ เมื่อจำเป็นต้องก็ออกจากรั้วหนึ่งไปยังอีกรั้วหนึ่ง เนื่องจากแต่ละหน่วยงานแยกกันอยู่โดยอิสระ และไม่มีที่จอดรถเป็นสัดส่วน สำหรับการใช้ที่ดินเพื่อการพักอาศัย การใช้ที่ดินประเภทนี้ อยู่กระจัดกระจายทั่วไปในแต่ละหน่วยงาน ซึ่งแต่ละหน่วยงานก็จะมีบ้านพักสำหรับเจ้าหน้าที่ของคน ส่วนใหญ่ที่พักอาศัยจะอยู่บริเวณเดียวกับที่ทำการ

ประเภทของวัสดุอาคาร อาคารที่ทำการ และอาคารปฏิบัติการ จะทำด้วยวัสดุประเภทคอนกรีตเสริมเหล็กทั้งหมด และอาคารพักอาศัยที่เป็นของหน่วยงานที่ก่อสร้างใหม่ ส่วนอาคารไม้ และอาคารไม้ครึ่งคอนกรีตเสริมเหล็ก ส่วนมากเป็นอาคารบ้านพักอาศัย ซึ่งเป็นของหน่วยงานที่ ก่อสร้างสำนักงานมาแล้วหลายปี

จำนวนของชั้นอาคาร โดยทั่วไปอาคารประเภทต่างๆ จะมีความสูง 1-2 ชั้น ยกเว้นหน่วยงานบางหน่วยงานที่สร้างใหม่ ซึ่งมีจำนวนชั้นของอาคารมากกว่า 2 ชั้น

สภาพของอาคาร โดยทั่วไปอาคารที่ทำการอยู่ในสภาพปานกลาง ถึงสภาพดี ไม่มีสภาพทรุดโทรม และบางหน่วยงานที่มีอายุของอาคารหลายปีก็มีการปรับปรุง สำหรับอาคารที่มีสภาพทรุดโทรมนั้น เป็นของกลุ่มอาคารบ้านพักอาศัย ซึ่งมีอยู่ 2 กลุ่ม คือ บริเวณริมถนนโรงพยาบาลเก่า ซึ่งเป็นบ้านไม้เก่า และมีน้ำท่วมขังเมื่อฝนตก และบริเวณบ้านพักอาศัยของหน่วยงานของกระทรวงสาธารณสุข ซึ่งเป็นกลุ่มใหญ่ มีสภาพของอาคารเก่า และชำรุดมาก กลุ่มของบ้านพักนี้ควรได้รับการปรับปรุงทั้งในด้านของสถานที่ และบ้านพักอาศัย เพื่อให้มีการใช้ประโยชน์ที่ดินในบริเวณดังกล่าวเกิดประโยชน์มากที่สุด

จุฬาลงกรณ์มหาวิทยาลัย

หน่วยงานที่มีบ้านพักเจ้าหน้าที่

หน่วยงานราชการและรัฐวิสาหกิจจำนวน 80 หน่วยงาน ที่ทำการสำรวจ (ตารางที่ 4.26) พบว่ามีจำนวนหน่วยงานที่มีบ้านพักทั้งสิ้น 62 หน่วยงาน มีประเภทของบ้านพักอาศัย บ้านเดี่ยว บ้านแฝด บ้านแถว และแฟลต รวมทั้งสิ้น 489 หลัง และมีจำนวนเจ้าหน้าที่พักอาศัยอยู่ทั้งสิ้น 1,328 คน โดยมีราชการบริหารส่วนกลาง มีที่พักอาศัยมากที่สุด 310 หลัง จำนวนเจ้าหน้าที่ 651 คน ราชการบริหารส่วนภูมิภาค 94 หลัง จำนวนคนพัก 308 คน และรัฐวิสาหกิจ จำนวน 85 หลัง จำนวนคนพักอาศัย 369 คน สำหรับบ้านพักส่วนใหญ่เป็นบ้านพักแบบบ้านเดี่ยว ซึ่งเป็นบ้านพักของข้าราชการในระดับ 7 ขึ้นไป มีทั้งสิ้น 263 หลัง และรองลงไปคือ บ้านพักประเภท บ้านแถว บ้านแฝด และแฟลตตามลำดับ ส่วนความคิดเห็นถึงความต้องการที่พักอาศัยสำหรับเจ้าหน้าที่ของหน่วยงาน (ตารางที่ 4.27) ทั้ง 80 หน่วยงาน ซึ่งจำแนกตามประเภทหน่วยงาน พบว่า ราชการบริหารส่วนภูมิภาค ร้อยละ 93.15 มีที่พักอาศัยไม่เพียงพอ และร้อยละ 6.25 ที่พักอาศัยเพียงพอ ราชการบริหารส่วนกลาง ร้อยละ 73.69 ที่พักอาศัยไม่เพียงพอ และร้อยละ 26.7 ที่พักอาศัยเพียงพอ จำนวนหน่วยงานรัฐวิสาหกิจ ร้อยละ 20 ที่พักอาศัยไม่เพียงพอ และร้อยละ 70 มีที่พักอาศัยเพียงพอ

สถาบันวิทยบริการ
จุฬาลงกรณ์มหาวิทยาลัย

ตารางที่ 4.26 แสดงจำนวนบ้านพัก จำนวนคนพัก ตามประเภทบ้านพัก จำแนกตามประเภท
ของหน่วยงาน

ประเภทหน่วยงาน	ประเภทบ้านพัก	จำนวนหน่วยงาน ที่มีบ้านพัก (แห่ง)	จำนวนบ้านพัก (หลัง)	*จำนวนคนพัก (คน)
ราชการบริหาร ส่วนภูมิภาค	บ้านเดี่ยว	20	75	75
	บ้านแฝด	10	18	31
	บ้านแถว	9	26	89
	แฟลต	3	4	133
รวม		-	94	308
ราชการบริหาร ส่วนกลาง	บ้านเดี่ยว	26	164	164
	บ้านแฝด	8	27	36
	บ้านแถว	12	112	347
	แฟลต	6	7	104
รวม		-	310	651
รัฐวิสาหกิจ **	บ้านเดี่ยว	5	24	24
	บ้านแฝด	2	17	45
	บ้านแถว	3	37	87
	แฟลต	4	7	213
รวม		-	85	369
รวมทั้งหมด		-	489	1,328

หมายเหตุ : * จำนวนคนพัก รวมถึงข้าราชการ พนักงาน และลูกจ้าง

** ไม่รวมสำนักงานเคหะชุมชนชลบุรี

ตารางที่ 4.27 แสดงอัตราส่วนร้อยละความคิดเห็นความต้องการบ้านพักของหน่วยงาน
จำแนกตามประเภทของหน่วยงาน

ประเภทหน่วยงาน	จำนวน หน่วยงาน	เพียงพอ	ร้อยละ	ไม่เพียงพอ/ ไม่มี	ร้อยละ	ไม่ตอบ	ร้อยละ
ราชการบริหาร ส่วนภูมิภาค	36	2	5.55	34	9.44	-	-
ราชการบริหาร ส่วนกลาง	34	9	26.64	25	73.52	-	-
รัฐวิสาหกิจ	10	7	70.00	2	20.00	1	10

สถาบันวิทยบริการ
จุฬาลงกรณ์มหาวิทยาลัย

จำนวนยานพาหนะ

จากการสำรวจหน่วยงานราชการและรัฐวิสาหกิจเกี่ยวกับจำนวนของยานพาหนะที่เป็นของหน่วยงาน และของเจ้าหน้าที่ที่ทำงานในหน่วยงาน โดยแบ่งตามประเภทของหน่วยงาน มีประเภทยานพาหนะ (ตารางที่ 4.28 และ 4.29) มี 4 ประเภท คือ

- (1) รถยนต์นั่งหรือรถยนต์ประจำตำแหน่ง
- (2) รถยนต์บรรทุก 4 ล้อ
- (3) รถยนต์ 6 ล้อ ขึ้นไป
- (4) เครื่องจักรกล

จำนวนรถทั้งหมดของหน่วยงานพบว่า มี 769 คัน ราชการบริหารส่วนกลางมีจำนวนมากที่สุด คือ 413 คัน หรือร้อยละ 53.70 ของจำนวนยานพาหนะทั้งหมด รองลงไปคือ รัฐวิสาหกิจ 203 คัน หรือร้อยละ 26.39 และราชการบริหารส่วนภูมิภาค 153 คัน หรือร้อยละ 19.89 จำนวนยานพาหนะส่วนบุคคลของเจ้าหน้าที่ ซึ่งทำการสำรวจ 2 ประเภท คือ รถยนต์และรถจักรยานยนต์ ผลปรากฏว่ามีจำนวนทั้งหมด 1,862 คัน หน่วยงานราชการบริหารส่วนกลางเจ้าหน้าที่มีจำนวนยานพาหนะเป็นของส่วนตัวมากที่สุด จำนวน 800 คัน หรือร้อยละ 42.96 ของจำนวนยานพาหนะทั้งหมด รองลงไปคือ ราชการบริหารส่วนกลาง จำนวน 560 คัน หรือร้อยละ 30.07 รัฐวิสาหกิจ 502 คัน หรือร้อยละ 26.96 จำนวนรถส่วนตัวของเจ้าหน้าที่ และรถของหน่วยงานนั้น จะมีพื้นที่จอดรถเพียงพอ ส่วนความต้องการพื้นที่จอดรถยนต์ และรถจักรยานยนต์ ให้ประชาชนที่มาติดต่อ ตามหน่วยงานต่างๆ ส่วนใหญ่ยังไม่เพียงพอ เพราะหน่วยงานมีสถานที่คับแคบ

สถาบันวิทยบริการ
จุฬาลงกรณ์มหาวิทยาลัย

ตารางที่ 4.28 แสดงอัตราส่วนประเภทยานพาหนะส่วนราชการและรัฐวิสาหกิจ
ของหน่วยงานแต่ละประเภท

ประเภท หน่วยงาน	จำนวน หน่วยงาน	ประเภทรถยนต์ราชการ				รวม
		รถนั่ง	รถบรรทุก 4 ล้อ	รถยนต์ 6 ล้อขึ้นไป	เครื่อง จักรกล	
ราชการบริหาร ส่วนภูมิภาค	36	26.46 [77]	24.17 [66]	4.22 [6]	6.34 [4]	19.89 [153]
ราชการบริหาร ส่วนกลาง	34	49.14 [143]	59.70 [163]	59.85 [85]	34.92 [22]	53.70 [413]
รัฐวิสาหกิจ	10	24.39 [71]	16.11 [44]	35.91 [51]	58.73 [39]	26.39 [203]
รวม	80	100 [291]	100 [273]	100 [142]	100 [63]	100 [769]

หมายเหตุ : จำนวนในเครื่องหมาย [] แสดงจำนวนของรถแต่ละประเภท

ตารางที่ 4.29 แสดงอัตราส่วนประเภทยานพาหนะส่วนบุคคลของเจ้าหน้าที่ของหน่วยงาน
แต่ละประเภท

ประเภทหน่วยงาน	จำนวน หน่วยงาน	รถส่วนบุคคลของเจ้าหน้าที่		รวม
		รถยนต์	รถจักรยานยนต์	
ราชการบริหารส่วนภูมิภาค	36	31.56 [364]	27.64 [196]	30.07 [560]
ราชการบริหารส่วนกลาง	34	47.18 [545]	35.96 [255]	42.96 [800]
รัฐวิสาหกิจ	10	21.16 [244]	36.38 [258]	26.96 [502]
รวม	80	100 [1,153]	100 [709]	100 [1,862]

หมายเหตุ : จำนวนในเครื่องหมาย [] แสดงจำนวนของรถแต่ละประเภท

บริการสาธารณะ

จากการสำรวจบริการสาธารณะเพื่อให้บริการแก่ผู้มีติดต่องานราชการของหน่วยงานต่างๆ ที่มีการจัดเตรียมไว้ซึ่งสำรวจทั้งหมด 7 ประเภท คือ ห้องสุขา โทรศัพท์สาธารณะ โรงอาหาร รถโดยสารประจำทาง พื้นที่จอดรถ พื้นที่ว่าง ที่พักคอย พบว่า ราชการบริหารส่วนภูมิภาคจะมีห้องสุขาให้บริการประชาชนเพียง 3 หน่วยงาน จากจำนวน 36 หน่วยงาน ซึ่งคิดเป็นสัดส่วนต่อประชาชนผู้มาติดต่อ (คน/วัน) จำนวน 425 คนต่อห้องสุขา 1 ห้อง สำหรับหน่วยงานบริการประชาชนที่ไม่มีห้องน้ำ ประชาชนผู้มาติดต่อต้องใช้ห้องน้ำที่จัดไว้สำหรับเจ้าหน้าที่ โทรศัพท์สาธารณะ พบว่ามีติดตั้งอยู่ตามหน่วยงานราชการต่างๆ จำนวน 6 เครื่อง สำหรับหน่วยงานในอาคารศาลากลางจะใช้ร่วมกัน เมื่อพิจารณาถึงสัดส่วนจำนวนประชาชนที่มาติดต่อประมาณ 141 คนต่อโทรศัพท์สาธารณะ 1 เครื่อง ร้านอาคารจะมีเพียง 2 ร้าน ตั้งอยู่ในพื้นที่ 2 หน่วยงาน คือ สำนักงานที่ดินจังหวัด และสำนักงานขนส่งจังหวัด รถโดยสารส่วนใหญ่ หน่วยงานราชการต่างๆ มีรถโดยสารประจำทางวิ่งผ่าน จำนวน 28 หน่วยงาน และไม่มีรถโดยสารวิ่งผ่าน จำนวน 8 หน่วยงาน ส่วนพื้นที่จอดรถจะมีทุกสำนักงาน สำหรับในบริเวณศาลากลางจะใช้พื้นที่จอดรถร่วมกัน ที่พักคอยของประชาชนที่มาติดต่องานราชการหน่วยงานส่วนมากยังขาดพื้นที่บริการในส่วนนี้ และจากการสำรวจพบเพียง 11 หน่วยงาน เท่านั้นที่มีพื้นที่พักคอย

ราชการบริหารส่วนกลางพบว่า ห้องสุขาหน่วยงานที่มีให้บริการประชาชนเพียง 3 หน่วยงาน จากจำนวนหน่วยงานทั้งหมด 34 หน่วยงาน และเมื่อคิดเป็นสัดส่วนจำนวนประชาชนที่มาติดต่อกับจำนวนห้องสุขา จะมีอัตราส่วน 260:1 โทรศัพท์สาธารณะที่มีติดตั้งอยู่ในหน่วยงาน พบว่ามีเพียง 3 หน่วยงาน มีจำนวน 4 เครื่อง คิดเป็นสัดส่วนต่อประชาชนที่มาติดต่อทั้งหมด มีสัดส่วน 195:1 โรงอาหาร หน่วยงานส่วนมากไม่มีโรงอาหารในหน่วยงาน มีเพียง 6 หน่วยงาน เท่านั้นที่มีโรงอาหาร รถโดยสารประจำทาง หน่วยงานส่วนมากมีรถโดยสารประจำทางผ่านสำหรับลานจอดรถ ทุกหน่วยงานจะมีพื้นที่สำหรับผู้ที่มาติดต่องานราชการ สำหรับที่พักคอยสำหรับให้ประชาชนผู้มาติดต่อพักและรอในระหว่างติดต่องานราชการ พบว่ามีเพียง 17 หน่วยงาน

จากผลการสำรวจถึงบริการสาธารณะสำหรับให้บริการประชาชนผู้มาติดต่องานราชการ สามารถสรุปได้ว่า หน่วยงานราชการของจังหวัดชลบุรีส่วนมากยังขาดการจัดบริการสาธารณะบางประเภท ได้แก่ ห้องสุขา โทรศัพท์สาธารณะ โรงอาหาร และที่พักคอย ซึ่งควรได้รับการปรับปรุงสำหรับการบริการประชาชนต่อไป

ตารางที่ 4.30 แสดงสิ่งอำนวยความสะดวกต่อประชาชนที่มาติดต่องานราชการของ
หน่วยงานราชการบริหารส่วนภูมิภาค

ประเภทของสิ่งอำนวยความสะดวก	ไม่มี	มี	มีใช้ร่วมกับ หน่วยงานอื่นๆ	รวม
1. ห้องสุขา	33	3	-	36
2. โทรศัพท์สาธารณะ	17	3	16	36
3. โรงอาหาร	34	2	-	36
4. รถโดยสารประจำทาง	8	28	-	36
5. ลานจอดรถ	-	18	18	36
6. ที่พักคอย	25	11	-	36

ตารางที่ 4.31 แสดงสิ่งอำนวยความสะดวกต่อประชาชนที่มาติดต่องานราชการของ
หน่วยงานราชการบริหารส่วนกลาง

ประเภทของสิ่งอำนวยความสะดวก	ไม่มี	มี	มีใช้ร่วมกับ หน่วยงานอื่นๆ	รวม
1. ห้องสุขา	31	3	-	34
2. โทรศัพท์สาธารณะ	28	3	3	34
3. โรงอาหาร	28	6	-	34
4. รถโดยสารประจำทาง	18	16	-	34
5. ลานจอดรถ	-	29	5	34
6. ที่พักคอย	17	16	1	34

ตารางที่ 4.32 แสดงสัดส่วนจำนวนประชาชนที่มาติดต่องานราชการกับจำนวนห้องสุขา และ
โทรศัพท์สาธารณะ

ประเภทส่วนราชการ	ผู้มาติดต่อ (คน/วัน)	ห้องสุขา		โทรศัพท์สาธารณะ	
		จำนวนห้อง	สัดส่วนการใช้ (คน/ห้อง)	จำนวนเครื่อง	สัดส่วนการใช้ (คน/เครื่อง)
ราชการบริหารส่วนภูมิภาค	850	2	425	6	141
ราชการบริหารส่วนกลาง	780	3	260	4	195
รัฐวิสาหกิจ	430	-	-	2	215

ตารางที่ 4.33 แสดงเชิงอำนาจความสะดวกสำหรับประชาชนที่มาติดต่องานราชการ

ชื่อหน่วยงาน	ห้องสุชา	โทรศัพท์สาธารณะ	โรงพยาบาล	รถโดยสารประจำทาง	พื้นที่จอดรถ	ที่ซักคอบ
1. สำนักงานจังหวัด	○	●	○	●	●	○
2. ผู้ตรวจการส่วนท้องถิ่น	○	●	○	●	●	○
3. เสนมิตตราจังหวัด	○	●	○	●	●	○
4. อำเภอจังหวัด	○	●	○	●	●	○
5. โฆษกธิการจังหวัด	○	●	○	●	●	○
6. พัฒนาการชุมชนจังหวัด	○	●	○	●	●	○
7. เรืองวิวัฒน์พัฒนาชนบทจังหวัด	○	○	○	○	●	●
8. ที่ดินจังหวัด	●	●	●	●	●	●
9. ผังเมืองจังหวัด	○	○	○	○	●	●
10. คลังจังหวัด	○	●	○	●	●	○
11. สรรพสามิตจังหวัด	○	●	○	●	●	○
12. สรรพากรจังหวัด	○	●	○	○	●	●
13. ราชพัสดุจังหวัด	○	●	○	●	●	○
14. กักตุนจังหวัด	○	●	○	●	●	○
15. ประชาสัมพันธ์จังหวัด	○	●	○	●	●	○
16. สถิติจังหวัด	○	○	○	○	●	○
17. ททท.จังหวัด	○	○	○	○	●	○
18. ประมงจังหวัด	○	●	○	●	●	○
19. ปศุสัตว์จังหวัด	○	●	○	●	●	○
20. ป่าไม้จังหวัด	○	●	○	●	●	○
21. ปฎิรูปที่ดินจังหวัด	○	○	○	●	●	●
22. สำนักงานเกษตรจังหวัด	○	○	○	○	●	●
23. สึกษาธิการจังหวัด	○	●	○	●	●	○
24. แรงงานและสวัสดิการสังคม	○	○	○	●	●	●
จังหวัด						
25. จัดหางานจังหวัด	○	○	○	●	●	●
26. ประกันสังคมจังหวัด	○	○	○	●	●	●
27. ประชาชนกระทรวงจังหวัด	○	●	○	●	●	○
28. ชนตงจังหวัด	●	●	●	●	●	●
29. อุตสาหกรรมจังหวัด	○	○	○	●	●	○
30. ทวีพยากรธรณีจังหวัด	○	○	○	●	●	○

ตารางที่ 4.33 (ต่อ)

ชื่อหน่วยงาน	ห้องสมุด	โทรศัพท์ สาธารณะ	โรงอาหาร	รถโดยสาร ประจำทาง	พื้นที่ จอดรถ	ที่พักรถ
31. สถานีพัฒนาที่ดินจังหวัด	<input type="radio"/>	<input type="radio"/>	<input type="radio"/>	<input checked="" type="radio"/>	<input checked="" type="radio"/>	<input type="radio"/>
32. สารานุกรมจังหวัด	<input type="radio"/>	<input type="radio"/>	<input type="radio"/>	<input checked="" type="radio"/>	<input checked="" type="radio"/>	<input type="radio"/>
33. พาณิชย์จังหวัด	<input type="radio"/>	<input type="radio"/>	<input type="radio"/>	<input type="radio"/>	<input checked="" type="radio"/>	<input type="radio"/>
34. การประถมศึกษาจังหวัด	<input type="radio"/>	<input type="radio"/>	<input type="radio"/>	<input type="radio"/>	<input checked="" type="radio"/>	<input type="radio"/>
35. ประกันภัยจังหวัด	<input type="radio"/>	<input type="radio"/>	<input type="radio"/>	<input checked="" type="radio"/>	<input checked="" type="radio"/>	<input checked="" type="radio"/>
36. ควบบัญชีสหกรณ์จังหวัด	<input type="radio"/>	<input type="radio"/>	<input type="radio"/>	<input checked="" type="radio"/>	<input checked="" type="radio"/>	<input type="radio"/>

- ไม่มี
 ใช้ร่วมกับหน่วยงานอื่น
 มี

สถาบันวิทยบริการ
จุฬาลงกรณ์มหาวิทยาลัย

ตารางที่ 4.34 แสดงถึงอำนาจความสะดวกสำหรับประชาชนที่มาติดต่องานราชการ
ราชการบริหารส่วนกลาง

ชื่อหน่วยงาน	ห้องสุชา	โทรศัพท์ สาธารณะ	โรงอาหาร	จดโดยสาร ประชาชน	พื้นที่ จอดรถ	ที่พักรอ
1. สำนักงานสรรพสามิตเขต 2	<input type="radio"/>	<input type="radio"/>	<input type="radio"/>	<input checked="" type="radio"/>	<input checked="" type="radio"/>	<input type="radio"/>
2. สำนักงานสรรพากรเขต 2	<input type="radio"/>	<input checked="" type="radio"/>	<input type="radio"/>	<input type="radio"/>	<input checked="" type="radio"/>	<input type="radio"/>
3. ศูนย์สื่อสารเขต 2	<input type="radio"/>	<input type="radio"/>	<input type="radio"/>	<input checked="" type="radio"/>	<input checked="" type="radio"/>	<input type="radio"/>
4. เรือนจำกลางชลบุรี	<input type="radio"/>	<input type="radio"/>	<input checked="" type="radio"/>	<input type="radio"/>	<input checked="" type="radio"/>	<input checked="" type="radio"/>
5. หอสมุดอานนท์ชลบุรี	<input checked="" type="radio"/>	<input type="radio"/>	<input type="radio"/>	<input type="radio"/>	<input checked="" type="radio"/>	<input checked="" type="radio"/>
6. ศูนย์ช่วยเหลือทางวิชาการ พัฒนาชุมชนเขตที่ 2 ชลบุรี	<input type="radio"/>	<input type="radio"/>	<input type="radio"/>	<input checked="" type="radio"/>	<input checked="" type="radio"/>	<input checked="" type="radio"/>
7. ศูนย์เศรษฐกิจการลงทุน ภาคตะวันออก	<input type="radio"/>	<input type="radio"/>	<input type="radio"/>	<input checked="" type="radio"/>	<input checked="" type="radio"/>	<input checked="" type="radio"/>
8. สำนักงานตรวจเงินแผ่นดิน ภูมิภาคที่ 2 ชลบุรี	<input type="radio"/>	<input checked="" type="radio"/>	<input checked="" type="radio"/>	<input type="radio"/>	<input checked="" type="radio"/>	<input checked="" type="radio"/>
9. ศูนย์ฝึกอบรมสหกรณ์ที่ 2	<input checked="" type="radio"/>	<input type="radio"/>	<input type="radio"/>	<input type="radio"/>	<input checked="" type="radio"/>	<input checked="" type="radio"/>
10. ตรวจบัญชีสหกรณ์ภูมิภาคที่ 9	<input type="radio"/>	<input type="radio"/>	<input type="radio"/>	<input checked="" type="radio"/>	<input checked="" type="radio"/>	<input type="radio"/>
11. สำนักงานชลประทานที่ 9	<input type="radio"/>	<input type="radio"/>	<input checked="" type="radio"/>	<input type="radio"/>	<input checked="" type="radio"/>	<input checked="" type="radio"/>
12. สำนักงานโครงการชลประทาน จังหวัด	<input type="radio"/>	<input type="radio"/>	<input type="radio"/>	<input type="radio"/>	<input checked="" type="radio"/>	<input type="radio"/>
13. ศูนย์พัฒนาประมงน้ำจืด	<input type="radio"/>	<input type="radio"/>	<input type="radio"/>	<input type="radio"/>	<input checked="" type="radio"/>	<input type="radio"/>
14. สำนักงานป่าไม้เขต	<input type="radio"/>	<input type="radio"/>	<input type="radio"/>	<input checked="" type="radio"/>	<input checked="" type="radio"/>	<input type="radio"/>
15. ศูนย์การศึกษานอกโรงเรียน	<input checked="" type="radio"/>	<input type="radio"/>	<input type="radio"/>	<input type="radio"/>	<input checked="" type="radio"/>	<input checked="" type="radio"/>
16. หอสมุดแห่งชาติ	<input type="radio"/>	<input type="radio"/>	<input type="radio"/>	<input checked="" type="radio"/>	<input checked="" type="radio"/>	<input checked="" type="radio"/>
17. สำนักงานทางหลวงที่ 12	<input type="radio"/>	<input type="radio"/>	<input type="radio"/>	<input checked="" type="radio"/>	<input checked="" type="radio"/>	<input checked="" type="radio"/>
18. สำนักงานเจ้าท่าภูมิภาคที่ 6	<input type="radio"/>	<input type="radio"/>	<input type="radio"/>	<input checked="" type="radio"/>	<input checked="" type="radio"/>	<input type="radio"/>
19. สถานีตรวจอากาศจังหวัด	<input type="radio"/>	<input type="radio"/>	<input type="radio"/>	<input checked="" type="radio"/>	<input checked="" type="radio"/>	<input checked="" type="radio"/>
20. สำนักงานการค้าภายในจังหวัด	<input type="radio"/>	<input type="radio"/>	<input type="radio"/>	<input type="radio"/>	<input checked="" type="radio"/>	<input type="radio"/>
21. สำนักงานทะเบียนการค้า	<input type="radio"/>	<input type="radio"/>	<input type="radio"/>	<input type="radio"/>	<input checked="" type="radio"/>	<input type="radio"/>
22. ศูนย์ส่งเสริมอุตสาหกรรม ภาคตะวันออก	<input type="radio"/>	<input type="radio"/>	<input type="radio"/>	<input checked="" type="radio"/>	<input checked="" type="radio"/>	<input type="radio"/>
23. ศูนย์เกษตรกรอ้อยภาคตะวันออก	<input type="radio"/>	<input type="radio"/>	<input type="radio"/>	<input type="radio"/>	<input checked="" type="radio"/>	<input checked="" type="radio"/>
24. ศูนย์ฝึกอบรมและพัฒนา สาธารณสุขมูลฐานภาคกลาง	<input type="radio"/>	<input type="radio"/>	<input type="radio"/>	<input type="radio"/>	<input checked="" type="radio"/>	<input type="radio"/>
25. ศูนย์ส่งเสริมสุขภาพเขต 3	<input type="radio"/>	<input type="radio"/>	<input type="radio"/>	<input type="radio"/>	<input checked="" type="radio"/>	<input checked="" type="radio"/>

ตารางที่ 4.34 (ต่อ)

ชื่อหน่วยงาน	ห้องสมุด	โทรศัพท์ สาธารณะ	โรงอาหาร	รถโดยสาร ประจำทาง	พื้นที่ จอดรถ	ที่พักคอย
26. ศูนย์อนามัยสิ่งแวดล้อมเขต 3	<input type="radio"/>	<input type="radio"/>	<input type="radio"/>	<input type="radio"/>	<input checked="" type="radio"/>	<input checked="" type="radio"/>
27. สำนักงานควบคุมโรคติดต่อ เขต 3	<input type="radio"/>	<input type="radio"/>	<input type="radio"/>	<input type="radio"/>	<input checked="" type="radio"/>	<input type="radio"/>
28. หน่วยมาเดเวียที่ 51 ศรีราชา	<input type="radio"/>	<input type="radio"/>	<input type="radio"/>	<input checked="" type="radio"/>	<input checked="" type="radio"/>	<input type="radio"/>
29. ศูนย์ช่างบำรุงที่ 8 ชลบุรี	<input type="radio"/>	<input type="radio"/>	<input type="radio"/>	<input checked="" type="radio"/>	<input checked="" type="radio"/>	<input checked="" type="radio"/>
30. สถาบันพัฒนาฝีมือแรงงาน	<input type="radio"/>	<input checked="" type="radio"/>	<input checked="" type="radio"/>	<input checked="" type="radio"/>	<input checked="" type="radio"/>	<input type="radio"/>
31. ศูนย์ความปลอดภัยในการ ทำงาน ภาคตะวันออก	<input type="radio"/>	<input type="radio"/>	<input type="radio"/>	<input checked="" type="radio"/>	<input checked="" type="radio"/>	<input checked="" type="radio"/>
หน่วยงานพิเศษ						
32. สำนักงานอัยการจังหวัด	<input type="radio"/>	<input checked="" type="radio"/>	<input checked="" type="radio"/>	<input checked="" type="radio"/>	<input checked="" type="radio"/>	<input type="radio"/>
33. สำนักงานอัยการเขต 2	<input type="radio"/>	<input checked="" type="radio"/>	<input checked="" type="radio"/>	<input checked="" type="radio"/>	<input checked="" type="radio"/>	<input type="radio"/>
34. ศาลแขวงจังหวัด	<input type="radio"/>	<input type="radio"/>	<input type="radio"/>	<input checked="" type="radio"/>	<input checked="" type="radio"/>	<input type="radio"/>

- ไม่มี
 ใช้ร่วมกับหน่วยงานอื่น
 มี

สถาบันวิทยบริการ
จุฬาลงกรณ์มหาวิทยาลัย

สภาพปัญหาของหน่วยงาน

จากการสำรวจศึกษาถึงสภาพปัญหาของหน่วยงาน ซึ่งได้ทำการสำรวจถึงปัญหา 3 ประการ คือ ปัญหาที่เกิดจากสภาพที่ตั้ง ปัญหาเกี่ยวกับอาคารสถานที่ และปัญหาเกี่ยวกับการขาดแคลนสาธารณูปโภค ซึ่งทั้ง 3 ปัญหานี้ จะเป็นปัญหาหลักของหน่วยงานราชการที่อยู่ในจังหวัดชลบุรี ซึ่งจะส่งผลกระทบต่อประสิทธิภาพการปฏิบัติงานของเจ้าหน้าที่และประชาชนที่มาติดต่อ

1. ปัญหาเกี่ยวกับสภาพที่ตั้ง เนื่องจากมีบางหน่วยงานมีที่ตั้งไม่เหมาะสม ทำให้มีปัญหากับหน่วยงานนั้นๆ ซึ่งจะพบปัญหาต่างๆ ที่เกี่ยวกับสภาพที่ตั้ง จำแนกตามประเภทหน่วยงานดังนี้ (ตารางที่ 4.35) หน่วยงานราชการบริหารส่วนภูมิภาค จำนวน 3 หน่วยงาน หรือร้อยละ 42.85 ของหน่วยงานที่มีปัญหา มีปัญหาเกี่ยวกับสถานที่ตั้งของหน่วยงานตั้งอยู่ไกลจากศูนย์ราชการ ทำให้การเดินทางมาติดต่อราชการใช้เวลานานในการเดินทางมาก มีปัญหาเส้นทางคมนาคมไม่สะดวก และไม่มีการโดยสารประจำทางผ่าน มีปัญหาละ 2 หน่วยงาน ซึ่งทำให้การเดินทางไปทำงานไม่สะดวกและลำบาก หน่วยงานราชการบริหารส่วนกลาง พบว่ามีปัญหาของที่ตั้งของหน่วยงานอยู่ในพื้นที่ที่มีเส้นทางคมนาคมที่เข้าไปสำนักงานไม่สะดวก จำนวน 3 หน่วยงาน หรือร้อยละ 50 ของหน่วยงานที่มีปัญหาทั้งหมด มีปัญหาหน่วยงานตั้งอยู่ห่างไกลจากชุมชน จำนวน 2 หน่วยงาน และมีหน่วยงานที่มีปัญหาตั้งอยู่ในบริเวณที่มีอาคารสูงล้อมรอบ 1 หน่วยงาน ทำให้เกิดปัญหาในการปฏิบัติงานผิดพลาด คือ สถานีตรวจอากาศชลบุรี สำหรับหน่วยงานรัฐวิสาหกิจที่มีปัญหาเกี่ยวกับที่ตั้ง มีจำนวน 2 หน่วยงาน คือปัญหาที่ตั้งอยู่ไกลจากชุมชน ทำให้ประชาชนหรือพนักงานเดินทางมาลำบาก

2. ปัญหาเกี่ยวกับอาคารและสถานที่ เกี่ยวกับอาคารหน่วยงานส่วนมากมีพื้นที่ทำงานไม่เพียงพอมากที่สุด เมื่อจำแนกตามประเภทของส่วนราชการ (ตารางที่ 4.36) พบว่า หน่วยงานราชการบริหารส่วนภูมิภาค มีปัญหาเกี่ยวกับพื้นที่ทำงานไม่เพียงพอ 10 หน่วยงาน และพื้นที่ให้บริการประชาชนไม่เพียงพอ 5 หน่วยงาน และปัญหาเกี่ยวกับสถานที่เพื่อความสะดวก พบว่าหน่วยงานราชการ ส่วนใหญ่ไม่มีโรงอาหารในหน่วยงาน จำนวน 30 หน่วยงาน และมีปัญหารองลงมา คือ สถานที่จอดรถสำหรับประชาชนมาติดต่อไม่พอ 5 หน่วยงาน และมีปัญหาห้องสุขาไม่เพียงพอและสกปรก 4 หน่วยงาน ราชการบริหารส่วนกลางมีปัญหาพื้นที่ทำงานไม่เพียงพอ 5 หน่วยงาน และมีปัญหาเกี่ยวกับที่จอดรถของประชาชนผู้มาติดต่อไม่เพียงพอ และหน่วยงานที่ไม่มีโรงอาหาร 33 หน่วยงาน สำหรับหน่วยงานรัฐวิสาหกิจ มีปัญหาเกี่ยวกับพื้นที่ทำงานไม่เพียงพอ 2 หน่วยงาน และที่จอดรถไม่พอ จำนวน 2 หน่วยงาน และหน่วยงานไม่มีโรงอาหาร จำนวน 8 หน่วยงาน


3. ปัญหาเกี่ยวกับการขาดแคลนสวราวุโถ (ตารางที่ 4.37) หน่วยงานทั้ง 3 ประเภท มีปัญหาการขาดแคลนบ้างกับบางหน่วยงาน ปัญหาที่เกิดขึ้น คือ ไทรศัพทไม่เพียงพอ และน้ำประปาไม่ค่อยไหล สำหรับปัญหาไทรศัพทไม่เพียงพอ ราชการบริหารส่วนภูมิภาค จำนวน 7 หน่วยงาน หรือร้อยละ 20.58 ราชการบริหารส่วนกลาง จำนวน 3 หน่วยงาน หรือร้อยละ 8.10 รัฐวิสาหกิจ 2 หน่วยงาน หรือร้อยละ 9.09 ปัญหาน้ำประปาไม่ค่อยไหล ราชการบริหารส่วนภูมิภาค จำนวน 3 หน่วยงาน หรือร้อยละ 8.82 ราชการบริหารส่วนกลาง จำนวน 4 หน่วยงาน หรือร้อยละ 10.81 รัฐวิสาหกิจ จำนวน 1 หน่วยงาน หรือร้อยละ 9.09 ส่วนจำนวนหน่วยงานของแต่ละประเภทที่ไม่มีปัญหา คือ ราชการบริหารส่วนภูมิภาค จำนวน 24 หน่วยงาน หรือร้อยละ 71.58 ราชการบริหารส่วนกลาง จำนวน 30 หน่วยงาน หรือร้อยละ 81.08 รัฐวิสาหกิจ จำนวน 8 หน่วยงาน หรือร้อยละ 72.72

4. ปัญหาเกี่ยวกับบ้านพักอาศัย จากการสอบถามถึงความต้องการบ้านพักอาศัยของข้าราชการและพนักงานรัฐวิสาหกิจ (ตารางที่ 4.38) ทั้ง 80 หน่วยงาน จำแนกตามประเภทของหน่วยงานพบว่า ราชการบริหารส่วนภูมิภาคส่วนมากมีที่พักอาศัยไม่เพียงพอ 34 หน่วยงาน และมีเพียง 2 หน่วยงาน ที่มีบ้านพักอาศัยเพียงพอสำหรับข้าราชการ ราชการบริหารส่วนกลาง มีบ้านพักอาศัยไม่พอ 25 หน่วยงาน และมีเพียงพอ 2 หน่วยงาน สำหรับหน่วยงานรัฐวิสาหกิจ หน่วยงานส่วนมากจัดที่พักอาศัยให้มีเพียงพอกับความต้องการของพนักงาน คือ หน่วยงานที่มีบ้านพัก 7 หน่วยงาน และยังมีบ้านพักไม่เพียงพออีก 2 หน่วยงาน

ปัญหาของความไม่เหมาะสมของอาคารซึ่งมีสภาพของอาคารเก่า มีการใช้งานมานานและไม่ได้บำรุงรักษา พบว่า ราชการบริหารส่วนภูมิภาค มีจำนวน 9 หน่วยงาน ราชการบริหารส่วนกลาง จำนวน 11 หน่วยงาน

ปัญหาของบ้านพัก มีที่ตั้งไม่เหมาะสม ตั้งกระจายปะปนอยู่กับอาคารสำนักงาน และในชุมชนเมือง พบว่าราชการบริหารส่วนภูมิภาคมีจำนวน 7 หน่วยงาน ราชการบริหารส่วนกลาง จำนวน 5 หน่วยงาน และรัฐวิสาหกิจ จำนวน 1 หน่วยงาน

ปัญหาของการใช้ขนาดที่ดินสร้างบ้านพักไม่เหมาะสม ส่วนใหญ่มีการปลูกสร้างบ้านพักที่มีลักษณะเป็นบ้านเดี่ยวที่ใช้ขนาดพื้นที่มาก พบว่าราชการบริหารส่วนภูมิภาค จำนวน 7 หน่วยงาน ราชการบริหารส่วนกลาง จำนวน 9 หน่วยงาน



แนวโน้มของปัญหาที่คาดว่าจะเกิดขึ้นในอนาคตต่อเนื่องจากในปัจจุบันที่กำลังเกิดขึ้น จากการสอบถามหน่วยงานบางหน่วยงานอาจยังไม่เกิด แต่ในอนาคตจะต้องเกิดขึ้นอย่างแน่นอน คือ

(1) ปัญหาขาดพื้นที่ขยาย และความคับแคบของหน่วยงาน ตลอดจนพื้นที่สำหรับ อำนวยความสะดวก และสถานที่บริการประชาชน เช่น ที่จอดรถไม่เพียงพอ พื้นที่บริการ ประชาชนที่มาติดต่อไม่เพียงพอ พื้นที่ทำงานของเจ้าหน้าที่ที่คับแคบ โดยเฉพาะหน่วยงานในอาคาร ศาลากลาง กำลังประสบปัญหา

(2) ปัญหาการขาดแคลนสาธารณูปโภคบางประการ ไม่เพียงพอกับความต้องการใช้ ของหน่วยงาน เช่น โทรศัพท์ น้ำประปา

นอกจากปัญหาดังกล่าวที่คาดว่าจะจะเป็นปัญหาหลักที่หน่วยงานต่างๆ ต้องประสบ ยังมี ปัญหาในเรื่องของที่ตั้งของหน่วยงานไม่เหมาะสม เกิดความขัดแย้งกับการใช้ประโยชน์ที่ดินของ ชุมชนโดยรอบ ที่ตั้งของหน่วยงานกระจายตัวอยู่ทั่วไปยากแก่การติดต่อประสานงาน ความไม่ เพียงพอของบ้านพักข้าราชการตลอดจนการเดินทางไป-กลับจากการทำงาน เนื่องจากปัญหาการจราจรติดขัด

สถาบันวิทยบริการ
จุฬาลงกรณ์มหาวิทยาลัย

ตารางที่ 4.85 แสดงอัตราส่วนร้อยละของหน่วยงานที่มีสภาพปัญหาเกี่ยวกับที่ตั้ง จำแนกตามประเภทของหน่วยงาน

ประเภทหน่วยงาน	สภาพปัญหา	จำนวนหน่วยงาน (แห่ง)	อัตราส่วน
ราชการบริหารส่วนภูมิภาค	1. สถานที่ตั้งไกลจากศูนย์ราชการ	3	42.85
	2. เส้นทางคมนาคมไม่สะดวก	2	28.57
	3. ไม่มีรถโดยสารประจำทาง	2	28.57
รวม		7	100.00
ราชการบริหารส่วนกลาง	1. เส้นทางคมนาคมไม่สะดวก	3	50.00
	2. ตั้งอยู่ห่างไกลจากชุมชนและศูนย์ราชการ	1	16.66
	3. มีอาคารสูงล้อมรอบ	2	33.34
รวม		6	100.00
รัฐวิสาหกิจ	อยู่ห่างไกลจากชุมชน	2	100.00
รวม		2	100.00

สถาบันวิทยบริการ
จุฬาลงกรณ์มหาวิทยาลัย

ตารางที่ 4.36 แสดงปัญหาด้านอาคารสถานที่ของหน่วยงานราชการ และรัฐวิสาหกิจ
จำแนกตามประเภทหน่วยงาน

ประเภทหน่วยงาน	สภาพปัญหา	จำนวนหน่วยงาน (แห่ง)
ราชการบริหารส่วนภูมิภาค	1. พื้นที่ทำงานไม่เพียงพอ	10
	2. พื้นที่ให้บริการประชาชนไม่พอ	5
	3. สถานที่จอดรถไม่พอ	5
	4. ไม่มีโรงอาหาร	30
	5. ห้องสุขาไม่พอและสกปรก	4
รวม		54
ราชการบริหารส่วนกลาง	1. พื้นที่ทำงานไม่เพียงพอ	5
	2. ที่จอดรถไม่พอ	3
รวม		8
รัฐวิสาหกิจ	1. พื้นที่ทำงานไม่พอ	2
	2. ที่จอดรถไม่พอ	2
รวม		4

สถาบันวิทยบริการ
จุฬาลงกรณ์มหาวิทยาลัย

ตารางที่ 4.37 แสดงอัตราร้อยละของจำนวนหน่วยงานที่มีสภาพปัญหาการขาดแคลนสาธารณูปโภค

ประเภทหน่วยงาน	สภาพปัญหา	จำนวนหน่วยงาน (แห่ง)	อัตราส่วน
ราชการบริหารส่วนภูมิภาค	1. ไม่มีปัญหา	24	71.58
	2. โทรศัพท์ไม่เพียงพอ	7	20.58
	3. น้ำประปาไม่ค่อชไหล	3	8.82
	รวม	34	100
ราชการบริหารส่วนกลาง	1. ไม่มีปัญหา	30	81.08
	2. โทรศัพท์ไม่เพียงพอ	3	8.10
	3. น้ำประปาไม่ค่อชไหล	4	10.81
	รวม	37	100
3. รัฐวิสาหกิจ	1. ไม่มีปัญหา	8	72.72
	2. โทรศัพท์ไม่เพียงพอ	2	18.18
	3. น้ำประปาไม่ค่อชไหล	1	9.19
	รวม	11	100

ตารางที่ 4.38 แสดงจำนวนหน่วยงานที่มีปัญหาเกี่ยวกับที่พักอาศัย

ประเภท หน่วยงาน	จำนวน หน่วยงาน	จำนวนบ้านพัก		ความไม่ เหมาะสมของ อาคาร	ที่ตั้ง ไม่เหมาะสม	ขนาดที่ดิน ไม่เหมาะสม
		มีเพียงพอ	ไม่เพียงพอ/ ไม่มี			
ราชการบริหาร ส่วนภูมิภาค	36	2	34	9	7	7
ราชการบริหาร ส่วนกลาง	34	9	25	11	5	9
รัฐวิสาหกิจ	10	7	2	-	1	-
รวม	80	19	61	20	13	16

ตารางที่ 4.39 แสดงหน่วยงานที่มีปัญหาเกี่ยวกับสภาพที่ตั้ง อาคารสถานที่ และการ
การขาดแคลนสาธารณูปโภค ของหน่วยงานราชการบริหารส่วนภูมิภาค

ชื่อหน่วยงาน	ปัญหาเกี่ยวกับ สภาพที่ตั้ง	ปัญหาเกี่ยวกับ อาคารสถานที่	ปัญหาการขาดแคลน สาธารณูปโภค
1. สำนักงานจังหวัด	<input type="radio"/>	<input checked="" type="radio"/>	<input type="radio"/>
2. ผู้ตรวจการส่วนท้องถิ่น	<input type="radio"/>	<input checked="" type="radio"/>	<input type="radio"/>
3. เสนอตราจังหวัด	<input type="radio"/>	<input type="radio"/>	<input type="radio"/>
4. อำจังหวัด	<input type="radio"/>	<input type="radio"/>	<input type="radio"/>
5. โฆษกจังหวัด	<input type="radio"/>	<input type="radio"/>	<input type="radio"/>
6. พัฒนาการจังหวัด	<input type="radio"/>	<input checked="" type="radio"/>	<input type="radio"/>
7. เร่งรัดพัฒนาชนบทจังหวัด	<input checked="" type="radio"/>	<input type="radio"/>	<input type="radio"/>
8. ที่ดินจังหวัด	<input type="radio"/>	<input checked="" type="radio"/>	<input type="radio"/>
9. ห้างเมืองจังหวัด	<input checked="" type="radio"/>	<input type="radio"/>	<input type="radio"/>
10. คดีจังหวัด	<input type="radio"/>	<input checked="" type="radio"/>	<input type="radio"/>
11. สรรพสามิตจังหวัด	<input type="radio"/>	<input checked="" type="radio"/>	<input type="radio"/>
12. สรรพากรจังหวัด	<input type="radio"/>	<input type="radio"/>	<input checked="" type="radio"/>
13. ราชพัสดุจังหวัด	<input type="radio"/>	<input checked="" type="radio"/>	<input type="radio"/>
14. สักดิ์จังหวัด	<input type="radio"/>	<input checked="" type="radio"/>	<input type="radio"/>
15. ประชาสัมพันธ์จังหวัด	<input type="radio"/>	<input type="radio"/>	<input type="radio"/>
16. สถิติจังหวัด	<input type="radio"/>	<input type="radio"/>	<input type="radio"/>
17. สทท.จังหวัด	<input checked="" type="radio"/>	<input type="radio"/>	<input type="radio"/>
18. ประมงจังหวัด	<input type="radio"/>	<input type="radio"/>	<input type="radio"/>
19. ปศุสัตว์จังหวัด	<input type="radio"/>	<input type="radio"/>	<input type="radio"/>
20. ป่าไม้จังหวัด	<input type="radio"/>	<input type="radio"/>	<input type="radio"/>
21. ปฏิรูปที่ดินจังหวัด	<input type="radio"/>	<input type="radio"/>	<input type="radio"/>
22. สำนักงานกรมเกษตรจังหวัด	<input type="radio"/>	<input type="radio"/>	<input type="radio"/>
23. สึกมาธิการจังหวัด	<input type="radio"/>	<input checked="" type="radio"/>	<input checked="" type="radio"/>
24. แร่งงานและสวัสดิการสังคม จังหวัด	<input checked="" type="radio"/>	<input type="radio"/>	<input type="radio"/>
25. จัดหางานจังหวัด	<input type="radio"/>	<input checked="" type="radio"/>	<input type="radio"/>
26. ประกันสังคมจังหวัด	<input type="radio"/>	<input checked="" type="radio"/>	<input type="radio"/>
27. ประชาสงเคราะห์จังหวัด	<input type="radio"/>	<input checked="" type="radio"/>	<input type="radio"/>

ตารางที่ 4.39 (ต่อ)

ชื่อหน่วยงาน	ปัญหาเกี่ยวกับสภาพที่ตั้ง	ปัญหาเกี่ยวกับอาคารสถานที่	ปัญหาการขาดแคลนสาธารณูปโภค
28. จนตจ.จังหวัด	<input type="radio"/>	<input type="radio"/>	<input type="radio"/>
29. อุตสาหกรรมจังหวัด	<input type="radio"/>	<input type="radio"/>	<input type="radio"/>
30. ทวีปชากรรมจังหวัด	<input type="radio"/>	<input type="radio"/>	<input type="radio"/>
31. สถานีพัฒนาที่ดินจังหวัด	<input checked="" type="radio"/>	<input type="radio"/>	<input type="radio"/>
32. สาธารณสุขจังหวัด	<input type="radio"/>	<input checked="" type="radio"/>	<input checked="" type="radio"/>
33. พาณิชยจังหวัด	<input type="radio"/>	<input checked="" type="radio"/>	<input checked="" type="radio"/>
34. การประถมศึกษาจังหวัด	<input type="radio"/>	<input type="radio"/>	<input type="radio"/>
35. ประกันภัยจังหวัด	<input type="radio"/>	<input type="radio"/>	<input type="radio"/>
36. ตรวจสอบบัญชีสหกรณ์จังหวัด	<input checked="" type="radio"/>	<input checked="" type="radio"/>	<input type="radio"/>

ไม่มี

มี

สถาบันวิทยบริการ
จุฬาลงกรณ์มหาวิทยาลัย

ตารางที่ 4.40 แสดงหน่วยงานที่มีปัญหาเกี่ยวกับสภาพที่ตั้ง อาคารสถานที่ และการ
การขาดแคลนสาธารณูปโภค ของหน่วยงานราชการบริหารส่วนกลาง

ชื่อหน่วยงาน	ปัญหากับ สภาพที่ตั้ง	ปัญหากับ อาคารสถานที่	ปัญหาการขาดแคลน สาธารณูปโภค
1. สำนักงานสรรพสามิตเขต 2	<input type="radio"/>	<input type="radio"/>	<input type="radio"/>
2. สำนักงานสรรพากรเขต 2	<input type="radio"/>	<input checked="" type="radio"/>	<input checked="" type="radio"/>
3. ศูนย์สื่อสารเขต 2	<input checked="" type="radio"/>	<input type="radio"/>	<input type="radio"/>
4. เรือนจำกลางชลบุรี	<input type="radio"/>	<input checked="" type="radio"/>	<input checked="" type="radio"/>
5. ท้องศาลานหญิงชลบุรี	<input type="radio"/>	<input checked="" type="radio"/>	<input type="radio"/>
6. ศูนย์ช่วยเหลือทางวิชาการ พัฒนาชุมชนเขตที่ 2 ชลบุรี	<input type="radio"/>	<input type="radio"/>	<input type="radio"/>
7. ศูนย์เสริมธุรกิจการกองทุน ภาคตะวันออก	<input type="radio"/>	<input type="radio"/>	<input type="radio"/>
8. สำนักงานตรวจเงินแผ่นดิน ภูมิภาคที่ 2 ชลบุรี	<input type="radio"/>	<input type="radio"/>	<input checked="" type="radio"/>
9. ศูนย์ฝึกอบรมสหกรณ์ที่ 2	<input checked="" type="radio"/>	<input type="radio"/>	<input checked="" type="radio"/>
10. ควบคุมบัญชีสหกรณ์ภูมิภาคที่ 9	<input type="radio"/>	<input type="radio"/>	<input type="radio"/>
11. สำนักงานชลประทานที่ 9	<input checked="" type="radio"/>	<input type="radio"/>	<input type="radio"/>
12. สำนักงานโครงการชลประทาน จังหวัด	<input type="radio"/>	<input type="radio"/>	<input type="radio"/>
13. ศูนย์พัฒนาประมงน้ำจืด	<input checked="" type="radio"/>	<input type="radio"/>	<input type="radio"/>
14. สำนักงานป่าไม้เขต	<input type="radio"/>	<input type="radio"/>	<input type="radio"/>
15. ศูนย์การศึกษานอกโรงเรียน	<input type="radio"/>	<input type="radio"/>	<input checked="" type="radio"/>
16. หอสมุดแห่งชาติ	<input type="radio"/>	<input checked="" type="radio"/>	<input type="radio"/>
17. สำนักงานทางหลวงที่ 12	<input type="radio"/>	<input type="radio"/>	<input type="radio"/>
18. สำนักงานเจ้าท่าภูมิภาคที่ 6	<input type="radio"/>	<input type="radio"/>	<input type="radio"/>
19. สถานีตรวจอากาศจังหวัด	<input checked="" type="radio"/>	<input type="radio"/>	<input type="radio"/>
20. สำนักงานการค้าภายในจังหวัด	<input type="radio"/>	<input checked="" type="radio"/>	<input type="radio"/>
21. สำนักงานทะเบียนการค้า	<input type="radio"/>	<input checked="" type="radio"/>	<input type="radio"/>
22. ศูนย์ส่งเสริมอุตสาหกรรม ภาคตะวันออก	<input type="radio"/>	<input type="radio"/>	<input checked="" type="radio"/>
23. ศูนย์เกษตรย่อยภาคตะวันออก	<input type="radio"/>	<input type="radio"/>	<input type="radio"/>



ตารางที่ 4.40 (ต่อ)

ชื่อหน่วยงาน	ปัญหาเกี่ยวกับสภาพที่ถึง	ปัญหาเกี่ยวกับอาคารสถานที่	ปัญหาการขาดแคลนสาธารณสุขโลก
24. ศูนย์ฝึกอบรมและพัฒนา สาธารณสุขมูลฐานภาคกลาง	<input checked="" type="radio"/>	<input type="radio"/>	<input type="radio"/>
25. ศูนย์ส่งเสริมสุขภาพเขต 3	<input type="radio"/>	<input type="radio"/>	<input type="radio"/>
26. ศูนย์อนามัยที่เขตลุ่มเขต 3	<input type="radio"/>	<input type="radio"/>	<input type="radio"/>
27. สำนักงานควบคุมโรคติดต่อ เขต 3	<input type="radio"/>	<input checked="" type="radio"/>	<input type="radio"/>
28. หน่วยมาเดเรียที่ 51 ศรีราชา	<input type="radio"/>	<input type="radio"/>	<input type="radio"/>
29. ศูนย์ช่างป่ารุ่งที่ 8 ชลบุรี	<input type="radio"/>	<input type="radio"/>	<input type="radio"/>
30. สถาบันพัฒนาฝีมือแรงงาน	<input type="radio"/>	<input type="radio"/>	<input checked="" type="radio"/>
31. ศูนย์ความปลอดภัยในการ ทำงาน ภาคตะวันออก หน่วยงานพิเศษ	<input type="radio"/>	<input type="radio"/>	<input type="radio"/>
32. สำนักงานอัยการจังหวัด	<input type="radio"/>	<input checked="" type="radio"/>	<input type="radio"/>
33. สำนักงานอัยการเขต 2	<input type="radio"/>	<input checked="" type="radio"/>	<input type="radio"/>
34. ศาลแขวงจังหวัด	<input type="radio"/>	<input checked="" type="radio"/>	<input type="radio"/>

ไม่มี
 มี

สถาบันวิทยบริการ
จุฬาลงกรณ์มหาวิทยาลัย

ตารางที่ 4.41 แสดงปัญหาเกี่ยวกับที่พักอาศัยของหน่วยงานราชการส่วนภูมิภาค

ชื่อหน่วยงาน	จำนวนบ้านพัก	ปัญหาความไม่เหมาะสม ของอาคาร	ปัญหาที่ดินบ้านพัก ไม่เหมาะสม	ปัญหาขนาดที่ดิน ไม่เหมาะสม
1. สำนักงานจังหวัด	มีไม่พอ	○	○	●
2. ผู้ตรวจการส่วนท้องถิ่น	มีไม่พอ	●	○	●
3. เสมียนตราจังหวัด	มีไม่พอ	●	○	○
4. ข้าราชการจังหวัด	มีไม่พอ	●	○	○
5. โยธาธิการจังหวัด	มีไม่พอ	○	○	●
6. พัฒนาชุมชนจังหวัด	ไม่มี	○	○	○
7. เจริญพัฒนาชนบทจังหวัด	เพียงพอ	○	○	○
8. ที่ดินจังหวัด	มีไม่พอ	○	●	○
9. ผังเมืองจังหวัด	ไม่มี	○	○	○
10. กอล์ฟจังหวัด	มีไม่พอ	●	○	●
11. สรรพสามิตจังหวัด	มีไม่พอ	○	○	●
12. สรรพากรจังหวัด	มีไม่พอ	○	●	○
13. ราชพัสดุจังหวัด	มีไม่พอ	●	○	○
14. สัสดีจังหวัด	เพียงพอ	○	○	○
15. ประชาสัมพันธ์จังหวัด	มีไม่พอ	○	○	○
16. สถิติจังหวัด	ไม่มี	○	○	○
17. สหกรณ์จังหวัด	มีไม่พอ	○	●	○
18. ประมงจังหวัด	ไม่มี	○	○	○
19. ปศุสัตว์จังหวัด	ไม่มี	○	○	○
20. ป่าไม้จังหวัด	ไม่มี	○	○	○
21. ปฏิรูปที่ดินจังหวัด	ไม่มี	○	○	○
22. สำนักงานเกษตรจังหวัด	มีไม่พอ	○	●	○
23. ศึกษาธิการจังหวัด	มีไม่พอ	●	○	●
24. แรงงานและสวัสดิการสังคม จังหวัด	มีไม่พอ	○	●	○
25. จัดหางานจังหวัด	มีไม่พอ	●	○	○
26. ประกันสังคมจังหวัด	ไม่มี	○	○	○
27. ประชาสงเคราะห์จังหวัด	มีไม่พอ	●	○	○
28. ชนสงเคราะห์จังหวัด	มีไม่พอ	○	○	○

ตารางที่ 4.41 (ต่อ)

ชื่อหน่วยงาน	จำนวนบ้านพัก	ปัญหาความไม่เหมาะสม ของอาคาร	ปัญหาที่สิ่งบ้านพัก ไม่เหมาะสม	ปัญหาขนาดที่ดิน ไม่เหมาะสม
29. อุดสาหกรรมจังหวัด	มีไม่พอ	○	○	○
30. ทวีปยากรธรณีจังหวัด	มีไม่พอ	○	○	○
31. สถานีพัฒนาที่ดินจังหวัด	มีไม่พอ	○	○	○
32. สาธารณสุขจังหวัด	มีไม่พอ	●	●	●
33. พาณิชยจังหวัด	มีไม่พอ	○	●	○
34. การประมงศึกษาจังหวัด	มีไม่พอ	○	○	○
35. ประกันภัยจังหวัด	ไม่มี	○	○	○
36. ครวชัญญศึกษาจังหวัด	ไม่มี	○	○	○

○ ไม่มี

● มี

สถาบันวิทยบริการ
จุฬาลงกรณ์มหาวิทยาลัย

ตารางที่ 4.42 แสดงปัญหาที่เกี่ยวกับที่พักอาศัยของหน่วยงานราชการส่วนกลาง

ชื่อหน่วยงาน	จำนวนบ้านพัก	ปัญหาความไม่เหมาะสม ของอาคาร	ปัญหาที่สิ่งบ้านพัก ไม่เหมาะสม	ปัญหาขนาดที่ดิน ไม่เหมาะสม
1. สำนักงานสรรพสามิตเขต 2	มีไม่เพียงพอ	○	○	○
2. สำนักงานสรรพากรเขต 2	มีไม่เพียงพอ	○	○	○
3. ศูนย์สื่อสารเขต 2	มีเพียงพอ	○	●	○
4. เรือนจำกลางชลบุรี	มีเพียงพอ	○	○	○
5. ทัณฑสถานหญิงชลบุรี	มีเพียงพอ	●	○	○
6. ศูนย์ช่วยเหลือทางวิชาการ พัฒนาชุมชนเขตที่ 2 ชลบุรี	มีไม่เพียงพอ	○	○	○
7. ศูนย์กรมธุรกิจการลงทุน ภาคตะวันออก	มีเพียงพอ	○	○	○
8. สำนักงานตรวจเงินแผ่นดิน ภูมิภาคที่ 2 ชลบุรี	มีไม่เพียงพอ	○	○	○
9. ศูนย์ฝึกอบรมสหกรณ์ที่ 2	มีเพียงพอ	○	○	○
10. ตรวจสอบบัญชีสหกรณ์ภูมิภาคที่ 9	ไม่มี	○	○	○
11. สำนักงานชลประทานที่ 9	มีไม่เพียงพอ	○	○	○
12. สำนักงานโครงการชลประทาน จังหวัด	มีไม่เพียงพอ	○	○	○
13. ศูนย์พัฒนาประมงน้ำจืด	มีเพียงพอ	○	○	○
14. สำนักงานป่าไม้เขต	มีไม่เพียงพอ	●	○	○
15. ศูนย์การศึกษานอกโรงเรียน	มีไม่เพียงพอ	○	○	○
16. หอสมุดแห่งชาติ	ไม่มี	○	○	○
17. สำนักงานทางหลวงที่ 12	มีไม่เพียงพอ	○	○	○
18. สำนักงานเข้าทำภูมิภาคที่ 6	ไม่มี	○	○	○
19. สถานีตรวจอากาศจังหวัด	มีเพียงพอ	●	○	●
20. สำนักงานการท่าภายในจังหวัด	ไม่มี	○	○	○
21. สำนักงานทะเบียนการค้า	ไม่มี	○	○	○
22. ศูนย์ส่งเสริมอุตสาหกรรม ภาคตะวันออก	มีไม่เพียงพอ	○	○	○
23. ศูนย์กรมศอชภาคตะวันออก	มีไม่เพียงพอ	●	○	●

ตารางที่ 4.42 (ต่อ)

ชื่อหน่วยงาน	จำนวนบัณฑิต	ปัญหาความไม่เหมาะสม ของอาคาร	ปัญหาที่สิ่งบัณฑิต ไม่เหมาะสม	ปัญหาความบกพร่อง ไม่เหมาะสม
24. ศูนย์ฝึกอบรมและพัฒนา ข้าราชการสุขุมตฐานภาคกลาง	มีไม่เพียงพอ	○	○	○
25. ศูนย์ส่งเสริมสุขภาพเขต 3	มีไม่เพียงพอ	●	○	●
26. ศูนย์อนามัยสิ่งแวดล้อมเขต 3	มีไม่เพียงพอ	●	○	●
27. สำนักงานควบคุมโรคติดต่อ เขต 3	มีไม่เพียงพอ	●	○	●
28. หน่วยมนตรวชิที่ 51 ศรีราชา	มีเพียงพอ	○	●	○
29. ศูนย์ช่างป่ารุ่งที่ 8 ชลบุรี	มีไม่เพียงพอ	○	○	○
30. สถาบันพัฒนาฝีมือแรงงาน	มีเพียงพอ	●	●	●
31. ศูนย์ความปลอดภัยในการ ทำงาน ภาคตะวันออก หน่วยงานพิเศษ	ไม่มี	○	○	○
32. สำนักงานอัยการจังหวัด	มีไม่เพียงพอ	●	○	●
33. สำนักงานอัยการเขต 2	มีไม่เพียงพอ	●	○	●
34. ศาลแขวงจังหวัด	มีไม่เพียงพอ	●	●	●

○ ไม่มี
● มี

สถาบันวิทยบริการ
จุฬาลงกรณ์มหาวิทยาลัย

รูปแบบและการเดินทางระหว่างบ้านพักอาศัยกับที่ทำงานของข้าราชการ

ผลการสำรวจถึงสภาพปัจจุบันของรูปแบบการเดินทางระหว่างบ้านพักอาศัยกับที่ทำงานของข้าราชการ จากการสอบถามข้าราชการจำนวน 200 ราย พบว่า รูปแบบการเดินทาง ร้อยละ 47.54 ใช้รถยนต์ส่วนตัว รองลงไปคือ ร้อยละ 22.77 ใช้รถจักรยานยนต์ ร้อยละ 20.79 โดยสารรถประจำทาง ร้อยละ 7.92 เดิน และร้อยละ 1.98 ใช้รถยนต์ราชการ ตามลำดับ

เขตพื้นที่ของบ้านพักอาศัยของข้าราชการที่เดินทางมาทำงาน มีบ้านพักอาศัยอยู่ในเขตอำเภอเมือง นอกเขตเทศบาลมากที่สุด คือ ร้อยละ 53.46 รองลงไปคือ อยู่ในเขตเทศบาลเมือง ร้อยละ 20.79อยู่นอกเขตอำเภอเมือง ร้อยละ 19.80 และจังหวัดใกล้เคียงร้อยละ 5.94 ตามลำดับ

ช่วงเวลาที่ข้าราชการใช้เดินทางจากบ้านพักอาศัย ไปที่ทำงานพบว่า ใช้ระยะเวลาในการเดินทางประมาณ 16-30 นาที มากที่สุด หรือร้อยละ 37.62 รองลงไปคือ ใช้เวลาน้อยกว่า 15 นาที หรือร้อยละ 32.67 ใช้เวลาประมาณ 31-45 นาที หรือร้อยละ 16.83 ใช้เวลามากกว่า 60 นาที หรือร้อยละ 6.93 และใช้ระยะเวลา 46-60 นาที หรือร้อยละ 5.94 เป็นจำนวนน้อยที่สุด สำหรับช่วงเวลาที่ใช้เดินทางจากที่ทำงานกลับที่พักอาศัย พบว่าระยะเวลาที่ใช้เดินทางกลับน้อยกว่า 15 นาที จะยังมีจำนวนของข้าราชการใช้เวลาเท่ากับจำนวนที่เดินทางมาทำงาน คือ ร้อยละ 32.67 แต่ระยะเวลาช่วง 16-30 นาที จะมีจำนวนอัตราส่วนร้อยละลดลงจากเดิม คือ จะใช้เวลาเดินทางกลับบ้านพักเพิ่มมากขึ้น จึงทำให้อัตราส่วนร้อยละลดลงเหลือร้อยละ 30.69 และจะทำให้ในช่วงระยะเวลามากกว่า 31 นาทีขึ้นไป มีอัตราส่วนเพิ่มขึ้น คือ ระยะเวลา 31-45 นาที อัตราส่วนร้อยละ 17.82 ช่วงระยะเวลา 46-60 นาที อัตราส่วนร้อยละ 10.89 และใช้เวลามากกว่า 60 นาที มีอัตราส่วนร้อยละ 7.92

เส้นทางที่ใช้ในการเดินทางมาและกลับจากการทำงาน พบว่า ถนนสุขุมวิท มีจำนวนข้าราชการใช้มากที่สุดถึงร้อยละ 34.93 และถนนรองลงไป คือ ถนนพระยาธำมาสน์ ร้อยละ 31.13 และถนนวิภาวดีรังสิต ร้อยละ 15.66 สำหรับรัศมีระยะทางจากบ้านพักอาศัยกับสถานที่ทำงานส่วนมากจะอยู่ห่างมาก ระยะ 10 กิโลเมตร และสภาพปัญหาตามลำดับที่พบมา คือ

- (1) ปัญหาการจราจรติดขัด
- (2) สภาพผิวการจราจรขรุขระ
- (3) รถยนต์ประจำทางมีน้อย และผู้โดยสารแน่น ถนนบางสายไม่มีรถโดยสาร

รูปแบบและความถี่การเดินทางมาติดต่องานราชการของประชาชน

ผลการสำรวจถึงสภาพปัจจุบันของรูปแบบการเดินทางมาติดต่องานราชการของประชาชน โดยการสุ่มสอบถามจากหน่วยงานบริการประชาชน มีประชาชนมาติดต่อทุกวัน จากผลการสอบถามประชาชน จำนวน 200 ราย พบว่า ประชาชนที่เดินทางมาติดต่องานราชการ เดินทางมาจากภายในเขตอำเภอเมือง มากที่สุด คือ ร้อยละ 61.56 รองลงไปคือ นอกเขตอำเภอเมือง ร้อยละ 18.21 เดินทางภายในเขตเทศบาล ร้อยละ 15.81 จังหวัดใกล้เคียงร้อยละ 4.42 ตามลำดับ สำหรับจังหวัดใกล้เคียงได้แก่ กรุงเทพมหานคร และสมุทรปราการ

รูปแบบการเดินทางของประชาชนที่มาติดต่องานราชการพบว่าร้อยละ 55.38 ใช้รถยนต์ส่วนตัว รองลงไปคือ ร้อยละ 28.25 ใช้รถจักรยานยนต์ ร้อยละ 14.37 โดยสารรถประจำทาง ร้อยละ 2.00 โดยสารรถมอเตอร์ไซด์รับจ้าง ตามลำดับ

ช่วงเวลาที่ใช้เดินทางมาถึงสถานที่ราชการเพื่อติดต่องานราชการ พบว่าส่วนมากใช้เวลาการเดินทางประมาณ 16-30 นาที หรือร้อยละ 39.5 รองลงมาใช้เวลาประมาณ 31-45 นาที หรือร้อยละ 31.12 ใช้เวลา 46-60 นาที ร้อยละ 18.45 น้อยกว่า 15 นาที ร้อยละ 6.40 และใช้เวลามากกว่า 60 นาที หรือร้อยละ 4.53 ตามลำดับ สำหรับเวลาที่ใช้ติดต่อประสานงานราชการจนสำเร็จ โดยเฉลี่ยส่วนมากใช้เวลาเฉลี่ย 31-45 นาที หรือร้อยละ 30.30 รองลงมาคือ 46-60 นาที หรือร้อยละ 25.05 เวลา 16-30 นาที หรือร้อยละ 21.33 มากกว่า 60 นาที หรือร้อยละ 15.10 และใช้น้อยกว่า 15 นาที หรือร้อยละ 8.22 ตามลำดับ

ลักษณะของงานที่ประชาชนมาติดต่อหน่วยงานราชการ จะเป็นไปตามลักษณะงานบริการประชาชนของหน่วยงานนั้นๆ รับผิดชอบอยู่ เช่น การติดต่อเพื่อขออนุญาตเรื่องต่างๆ การติดต่อเพื่อสอบถามและขอข้อมูล เป็นต้น

ความถี่ที่ประชาชนแต่ละบุคคลที่เดินทางมาติดต่องานราชการแต่ละหน่วยงาน จำนวนครั้งต่อวันนั้นไม่สามารถระบุได้ แต่โดยเฉลี่ยความถี่ที่ประชาชนมาติดต่อ คือ 1-2 ครั้ง/ปี มีร้อยละ 37 ความถี่ 1-2 ครั้ง/เดือน มีร้อยละ 18 สำหรับประชาชนที่มาติดต่อแล้วไม่สามารถระบุได้หรือไม่แน่นอน มีร้อยละ 45 สำหรับในเรื่องการได้รับความเอาใจใส่ และไม่ได้รับความสะดวกในการติดต่องานราชการ ซึ่งจะสอบถามในเรื่องดังนี้

(1) สถานที่ พบว่า ร้อยละ 64 มีความพอใจในสถานที่มาติดต่อ และร้อยละ 36 ตอบว่ามีสถานที่คับแคบในการให้บริการ โดยเฉพาะเรื่องของสถานที่จอดรถไม่เพียงพอ

(2) การให้บริการ พบว่า ร้อยละ 53 ได้รับความพอใจในการให้บริการของหน่วยงาน และร้อยละ 48 ไม่ได้ได้รับความพอใจเรื่องของความสะดวกในการให้บริการ ซึ่งเป็นเรื่องของการที่ต้องใช้เวลาในการติดต่อและรอคอยเป็นเวลานาน และความไม่เอาใจใส่ของเจ้าหน้าที่ที่เป็นผู้รับเรื่องการติดต่อ

ข้อคิดเห็นต่างๆ ของประชาชนที่มาติดต่องานราชการนั้น ต้องการให้มีการปรับปรุงการทำงานของข้าราชการให้เร็วยิ่งขึ้น เพื่อที่จะได้ไม่ต้องเสียเวลาในการติดต่อนาน ตลอดจนควรมีการแนะนำขั้นตอนในการติดต่อราชการแก่ประชาชน



สถาบันวิทยบริการ
จุฬาลงกรณ์มหาวิทยาลัย