

การศึกษาเพื่อวางแผนพัฒนาการท่องเที่ยวจังหวัดเพชรบุรี



นายพิภพ พิทักษ์ศิลป์

007348

วิทยานิพนธ์นี้เป็นส่วนหนึ่งของการศึกษาตามหลักสูตรปริญญาการผังเมืองมหาบัณฑิต

ภาควิชาผังเมือง

บัณฑิตวิทยาลัย จุฬาลงกรณ์มหาวิทยาลัย

พ.ศ. 2525

ISBN 974-561-591-9

I16686391

A Study for Tourism Development Planning of Phetchaburi Province

Mr. Pipop Pitaksilpa

A Thesis Submitted in Partial Fulfillment of the Requirements
for the Degree of Master of Planning

Department of Urban Planning

Graduate School

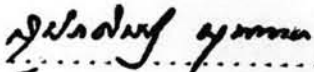
Chulalongkorn University

1982


ISBN 974-561-591-9


หัวข้อวิทยานิพนธ์ การศึกษาเพื่อวางแผนพัฒนาการท่องเที่ยวจังหวัดเพชรบุรี
โดย นายพิภพ พิทักษ์ศิลป์
ภาควิชา ผังเมือง
อาจารย์ที่ปรึกษา อาจารย์บรรณศิลป์ พิรพันธุ์


บัณฑิตวิทยาลัย จุฬาลงกรณ์มหาวิทยาลัย อนุมัติให้มหาวิทยาลัยฉบับนี้เป็นส่วนหนึ่งของการ
ศึกษาตามหลักสูตรปริญญามหาบัณฑิต


..... คณบดีบัณฑิตวิทยาลัย
(รองศาสตราจารย์ ดร. ลูประดิษฐ์ บุญนาค)

คณะกรรมการสอบวิทยานิพนธ์


..... ประธานกรรมการ
(รองศาสตราจารย์ ดร. เกียรติ สีวะกุล)


..... กรรมการ
(นายภรา เตช พันธ์วิเชียร)


..... กรรมการ
(ผู้ช่วยศาสตราจารย์ มานพ พงศ์ภัต)


..... กรรมการ
(อาจารย์บรรณศิลป์ พิรพันธุ์)

ลิขสิทธิ์ของบัณฑิตวิทยาลัย จุฬาลงกรณ์มหาวิทยาลัย

มหาวิทยาลัยพนม	การศึกษา เพื่อวางแผนพัฒนาการท่องเที่ยวจังหวัดเพชรบุรี
ช.ภคิล	นายพิภพ พิทักษ์ศิลป์
อาจารย์ที่ปรึกษา	อาจารย์วรรณศิลป์ พิรพันธุ์
ภาควิชา	ผังเมือง
ปีการศึกษา	2525



บทคัดย่อ

ในปัจจุบันอุตสาหกรรมการท่องเที่ยวได้ทวีความสำคัญ และมีบทบาทในการพัฒนา เศรษฐกิจของประเทศ เป็นอย่างมากทั้งในด้าน การดึงดูดเงินตราจากภายนอกประเทศเข้ามาสนับสนุน และช่วยเหลือภาวะการขาดดุลชำระหนี้เงินของประเทศ ตลอดจนก่อให้เกิดการสร้างงานและกระจายรายได้ไปสู่บุคคลในหลายระดับอาชีพ การวางแผนพัฒนาการท่องเที่ยวในพื้นที่ซึ่งมีทรัพยากรการท่องเที่ยวเป็นจำนวนมาก ได้กลายมา เป็นสิ่งสำคัญและจำเป็นในการนำทรัพยากรดังกล่าวมาใช้อย่างเหมาะสมและมีประสิทธิภาพ

วิทยานิพนธ์ฉบับนี้เป็นการศึกษา เพื่อวางแผนพัฒนาการท่องเที่ยวของจังหวัดเพชรบุรีซึ่งเป็นจังหวัดในภาคตะวันตกของประเทศไทย ที่มีทรัพยากรการท่องเที่ยวที่มีชื่อเสียง เป็นที่รู้จักกันโดยทั่วไปอยู่หลายแห่ง โดยมีสาระสำคัญของการวิจัยที่ครอบคลุมในรายละเอียดต่างๆ ที่มีส่วนสัมพันธ์กับการท่องเที่ยวของจังหวัดซึ่งได้แก่ ความเป็นมาของจังหวัด ลักษณะทางกายภาพ เศรษฐกิจ สังคมของจังหวัด โดยส่วนรวม รวมทั้งการศึกษาในรายละเอียดเกี่ยวกับตลาดการท่องเที่ยว และทรัพยากรการท่องเที่ยวประเภทต่างๆ ของจังหวัดเพชรบุรี เพื่อสรุปถึงสภาพการท่องเที่ยว ปัญหาตลอดจนแนวโน้มของการท่องเที่ยวของจังหวัดเพชรบุรี ซึ่งจะนำไปสู่การกำหนด นโยบาย วัตถุประสงค์ เป้าหมาย ตลอดจนแนวทางและข้อเสนอแนะในการวางแผนพัฒนาการท่องเที่ยวของจังหวัดเพชรบุรีต่อไป

จากการวิจัยพบว่า แหล่งท่องเที่ยวของ จ. เพชรบุรีที่มีความสำคัญในปัจจุบันสามารถแบ่งออกเป็น 3 กลุ่มด้วยกัน กลุ่มแรกได้แก่แหล่งท่องเที่ยวในเขตเทศบาลเมือง เพชรบุรี ซึ่งส่วนใหญ่เป็นแหล่งท่องเที่ยวประเภทโบราณสถาน และกิจกรรมของท้องถิ่น เป็นบริเวณที่มีปัจจัยในด้านสิ่งอำนวยความสะดวกสำหรับนักท่องเที่ยวพร้อมมากที่สุดในบรรดาแหล่งท่องเที่ยวต่างๆ กลุ่มที่สองได้แก่แหล่งท่องเที่ยวบริเวณชายหาดชะอำ ซึ่งมีความเรียบง่าย และมีความงามตามธรรมชาติที่สมบูรณ์พร้อมเหมาะสำหรับจะมีการวางแผนพัฒนาการท่องเที่ยวที่สมบูรณ์แบบในอนาคต กลุ่มที่สามได้แก่แหล่งท่องเที่ยวบริเวณเขื่อนแก่งกระจาน ซึ่งประกอบด้วยเขื่อนแก่งกระจาน และอุทยานแห่งชาติป่าแก่งกระจานเป็นบริเวณที่มีลักษณะเด่นทางธรรมชาติ ซึ่งมีศักยภาพในการพัฒนาการท่องเที่ยวอยู่ในเกณฑ์สูงเช่นกัน

ในด้านการศึกษาลักษณะปัญหาการท่องเที่ยวของ จ. เพชรบุรีนั้น ปรากฏว่า แหล่งท่องเที่ยวประเภทโบราณสถานโดยทั่วไปยังขาดการอนุรักษ์และปรับปรุง ทำให้ไม่สามารถดึงดูดความสนใจของนักท่องเที่ยวได้มากเท่าที่ควร ส่วนแหล่งท่องเที่ยวตามธรรมชาติก็มีปัญหาทางด้านกายภาพ และสภาพแวดล้อมอันได้แก่ การใช้ประโยชน์จากที่ดินบริเวณแหล่งท่องเที่ยว และความลักปรกของแหล่งท่องเที่ยวสำหรับแหล่งท่องเที่ยวประเภทวัฒนธรรม และกิจกรรมของท้องถิ่นก็ประสบกับปัญหาความขัดแย้งในการใช้สอยพื้นที่ร่วมกับแหล่งท่องเที่ยวประเภทโบราณสถาน

จากผลสรุปเกี่ยวกับสภาพทางกายภาพ เศรษฐกิจ สังคม รวมทั้งลักษณะเฉพาะตัวของแหล่งท่องเที่ยวแต่ละประเภท ทั้งในแง่ของการดึงดูดนักท่องเที่ยว ข้อได้เปรียบ ตลอดจนปัญหาที่เกิดขึ้นกับแหล่งท่องเที่ยวต่างๆ สามารถกำหนดเป็นแนวทางในการพัฒนาการท่องเที่ยวของจังหวัดเพชรบุรี 3 แนวทางด้วยกันคือ

1. แนวทางในการบำรุงรักษาและพัฒนาแหล่งท่องเที่ยว ทั้งประเภทโบราณสถาน ธรรมชาติ และประเภทกิจกรรมและวัฒนธรรมของท้องถิ่น
2. แนวทางในการพัฒนาบริการการท่องเที่ยว ซึ่งเน้นการบริการด้านต่างๆ ที่จะทำให้นักท่องเที่ยวทั้ง เข้าไป- เป็นกลับ และประเภทพักค้างคืนได้รับความพอใจ
3. แนวทางการส่งเสริมการท่องเที่ยวซึ่งเกี่ยวพันกับ การโฆษณา ประชาสัมพันธ์ การวิจัย วิเคราะห์ เพื่อจัดทำแผนพัฒนาการท่องเที่ยวสมบูรณ์แบบ สำหรับจังหวัดเพชรบุรี

นอกจากนี้วิทยานิพนธ์ฉบับนี้ยังได้เสนอแนะเส้นทางการท่องเที่ยว ภายในจังหวัดเพชรบุรี และพื้นที่ที่เกี่ยวข้อง โดยเชื่อมโยงแหล่งท่องเที่ยวสำคัญที่อยู่ภายในเส้นทางเดียวกันเข้าด้วยกัน ซึ่งมีทั้งการท่องเที่ยวแบบวันเดียว แบบค้าง 1 คืน ค้าง 2 คืน และค้าง 3 คืน ทั้งนี้โดยคำนึงถึงลักษณะการท่องเที่ยวแบบกลุ่มเป็นหลัก

4

Thesis Title	A Study for Tourism Development Planning of Phetchaburi
Name	Mr. Pipop Pitaksilpa
Thesis Advisor	Mr. Wannasilp Peerapun
Department	Urban Planning
Academic Year	1982

ABSTRACT

Tourism industry has played a very important role in the national economy of Thailand for several years. Its merit lies in the positive movement of foreign currency, the reduction of deficit balance of payment, job creation and the generation of income distribution. These are the main incentives why tourism should be planned to bring about the most effective utilization of tourist resources.

This study is an attempt to set up a plan for tourism development in Phetchaburi, one of the provinces in the Western Region. The main point of the studies is concentrated on the historical background of the province, the overall existing of the physical, economic, and social condition. The marketing study and the various tourist attractions are also emphasized in details. All the results will be scrutinized in order to make clear of the trends as well as to identify the constraints of Phetchaburi tourism development. The gained knowledge will be considered to set the policies, the objectives and targets, together with the

guidelines and the recommendation for the tourism planning.

From the studies, the high potential tourist attractions in the study area can be classified into 3 groups as follows:

1. The tourist attractions within the municipality of Phetchaburi; historical and archaeologic places and the cultural activities as well.
2. Cha-am Beach, where is perfect for the integrated holiday resort development.
3. Kaengkrachan Dam and The national park at Kaengkrachan forest, where well-known for its natural beauty.

The research has also revealed the main problems in the tourism development of Phetchaburi. Firstly, the lack of conservation and improvement of historical places which make them rather unattractive to the tourists. Secondly, the physical environment has not been properly managed. And thirdly, there are always conflicts in landuse between the protection of cultural attractive places and the folk activities.

The recommendation for the development of tourism can be judged into 3 streams as follows;

1. The guidelines concerning how to maintain and develop all types of tourist destinations in the study area,
2. The guidelines of how to develop the tourism services in order to satisfy the various kinds of tourists,
3. The guidelines for tourism promotion which relate to the recommendation for further researches on the integrated tourism development plan for Phetchaburi.

Finally, to complete the study, tourist routes around the Province and the related areas are proposed for many types of trip depending on the length of time given for each trip.



กิติกรรมประกาศ

การวางแผน เป็นสิ่งจำเป็นอย่างยิ่งสำหรับการพัฒนาประเทศ ไม่ว่าจะเป็นการพัฒนาที่เกี่ยวกับทรัพยากรธรรมชาติ ทรัพยากรมนุษย์ ทรัพยากร เงินทุน ทั้งนี้เพราะการวางแผนเป็นวิธีการในการวางแผนทางการใช้ทรัพยากรประเภทต่างๆ เพื่อให้เกิดประโยชน์สูงสุดต่อประชาชน โดยส่วนรวม การวางแผนมีรากฐานจากประสบการณ์ในการศึกษา ค้นคว้า วิจัย ตลอดจนการปฏิบัติงานในหน้าที่เฉพาะตัว แต่ละประเภทของบุคคลที่มีความรู้ในศาสตร์แขนงต่างๆ การวางแผนที่สมบูรณ์ในตัวเองนั้น ควรจะมาจากบุคคลหลายๆ ฝ่ายซึ่งใช้ความรู้ในแขนงวิชาของตนเข้ามาร่วมมือกันวางแผน เพื่อให้บังเกิดผลในทางปฏิบัติได้มากที่สุด

งานวิจัยชิ้นนี้ เปรียบเสมือนแบบฝึกหัด ในการวางแผน เบื้องต้นสำหรับข้าพเจ้า ซึ่งสำเร็จลุล่วงไปได้ด้วยดี จากผู้มีอุปการะคุณหลายท่าน อาทิเช่น อาจารย์วรณศิลป์ พิรพันธุ์ อาจารย์ที่ปรึกษาวิทยานิพนธ์ ผู้ที่ได้กรุณาเสียสละเวลาให้แก่ข้าพเจ้าเป็นอย่างมาก ทั้งในการให้คำแนะนำ ให้กำลังใจด้วยความเอาใจใส่ตลอดเวลา จวบจนวิทยานิพนธ์เล่มนี้สำเร็จสมบูรณ์ คุณสันติ ชูดิษฐา คุณพิมลพร อ่อนจำรัส เพื่อนร่วมทำวิทยานิพนธ์ ในพื้นที่อีก 2 จังหวัดภายใต้หัวข้อวิทยานิพนธ์เดียวกัน ซึ่งได้ร่วมกันศึกษาและออกภาคสนาม ตลอดจนได้แลกเปลี่ยนความรู้ซึ่งกันและกัน จุฬาลงกรณ์มหาวิทยาลัยซึ่งได้อุดหนุนเงินทุนในการวิจัยบางส่วน การท่องเที่ยวแห่งประเทศไทยซึ่งได้สนับสนุนสถิติต่างๆ เกี่ยวกับนักท่องเที่ยว คุณสุนิศา จงจิต เอื้อ และคุณบุญช่วย ขนอม ที่กรุณาช่วยพิมพ์ต้นฉบับจนสำเร็จ เป็นรูปเล่ม

สุดท้ายด้วยความห่วงใยของบิดามารดา และสมาชิกในครอบครัว คณะอาจารย์ภาควิชาผังเมือง และเพื่อนนิสิตผังเมืองรุ่นที่ 5 ที่ให้กำลังใจและเอาใจใส่ต่อสุขภาพของข้าพเจ้ามาตลอดระยะเวลาในการทำวิทยานิพนธ์เล่มนี้

และหากวิทยานิพนธ์เล่มนี้ จะมีประโยชน์ต่อผู้ใดแล้ว ข้าพเจ้าขอให้ความดีทั้งมวลของวิทยานิพนธ์ตกอยู่กับผู้ที่ได้ถ่ายทอดความรู้ในการวางแผนแก่ข้าพเจ้าทุกคน ตลอดจนชาวเมืองเพชรบุรี ซึ่งมีส่วนคลอใจให้ข้าพเจ้า เลือกจังหวัด เพชรบุรี เพื่อทำการศึกษา ส่วนขอบกพร่องต่างๆ ข้าพเจ้าขอน้อมรับผิดไว้แต่เพียงผู้เดียว

พิภพ พิทักษ์ศิลป์

28 ตุลาคม 2525

สารบัญ

	หน้า
บทคัดย่อภาษาไทย.....	ก
บทคัดย่อภาษาอังกฤษ.....	ง
กิตติกรรมประกาศ.....	ช
สารบัญตาราง.....	ฉ
สารบัญแผนภูมิ.....	ค
สารบัญแผนที่.....	ด
บทที่	
1. บทนำ.....	1
1.1 ความเป็นมาและความสำคัญของปัญหา.....	1
1.2 วัตถุประสงค์และขอบเขตของการวิจัย.....	3
1.3 ประโยชน์ที่คาดว่าจะได้รับ.....	4
1.4 วิธีดำเนินการวิจัย.....	4
2. แนวความคิดและทฤษฎีที่เกี่ยวข้องกับการวิจัย.....	6
2.1 นิยามที่สำคัญเกี่ยวกับการท่องเที่ยว.....	6
2.2 แนวความคิด.....	11
2.3 งานวิจัยประเภทเดียวกันที่น่าสนใจ.....	21
3. สภาพทั่วไปของจังหวัดเพชรบุรี.....	27
3.1 ที่ตั้งและเขตการปกครอง.....	27
3.2 ประวัติความเป็นมาของจังหวัด.....	30
3.3 ลักษณะภูมิประเทศและทรัพยากร.....	33
3.4 ลักษณะภูมิอากาศ.....	36
3.5 การใช้ที่ดินระดับจังหวัด.....	41



3.6	แหล่งน้ำและการชลประทาน.....	45
3.7	เส้นทางคมนาคมและปริมาณการจราจร.....	47
3.8	ลักษณะทางเศรษฐกิจของจังหวัดเพชรบุรี.....	49
3.9	ลักษณะทางสังคมและวัฒนธรรม.....	56
3.10	ลักษณะประชากรของจังหวัดเพชรบุรี.....	62
	สรุป.....	74
4.	ตลาดการท่องเที่ยว.....	76
4.1	ความสำคัญของการท่องเที่ยว.....	76
4.2	ตลาดการท่องเที่ยวของประเทศไทย.....	78
4.3	การท่องเที่ยวในภาคตะวันตก.....	92
4.4	การท่องเที่ยวในจังหวัดเพชรบุรี.....	97
	สรุป.....	118
5.	ทรัพยากรการท่องเที่ยว.....	120
5.1	แหล่งท่องเที่ยวของจังหวัดเพชรบุรี.....	121
5.2	การลำดับความสำคัญของแหล่งท่องเที่ยว.....	154
	สรุป.....	165
6.	โครงสร้างพื้นฐานของการท่องเที่ยว.....	167
6.1	การคมนาคมขนส่ง.....	168
6.2	การสื่อสาร.....	176
6.3	การบริการไฟฟ้า.....	179
6.4	การบริการน้ำประปา.....	182
6.5	การกำจัดขยะและการระบายน้ำ.....	184
6.6	สถานที่พักผ่อน.....	185
6.7	บริการด้านอื่น ๆ.....	193
	สรุป.....	197

7.	สรุปการวิจัยและข้อเสนอแนะ.....	199
7.1	สรุปสภาพการท่องเที่ยวของจังหวัดเพชรบุรี.....	199
7.2	ข้อได้เปรียบด้านการท่องเที่ยวของจังหวัดเพชรบุรี.....	207
7.3	ปัญหาด้านการท่องเที่ยวของจังหวัดเพชรบุรี.....	210
7.4	โครงการที่มีผลกระทบต่อการท่องเที่ยวของจังหวัดเพชรบุรี.....	214
7.5	แนวทางการพัฒนาการท่องเที่ยวของจังหวัดเพชรบุรี.....	217
	บรรณานุกรม.....	244
	ภาคผนวก.....	246
	ประวัติ.....	253

สารบัญตาราง

ตารางที่	หน้า
2.1 แสดงหลักเกณฑ์ในการพิจารณาแหล่งท่องเที่ยว	19
3.1 แสดงจำนวนและพื้นที่การปกครองระดับอำเภอเทศบาลและสุขาภิบาล จังหวัดเพชรบุรี	30
3.2 แสดงอุณหภูมิ ความชื้น ปริมาณน้ำฝนและทิศทางลมช่วงปี 2494- 2518	39
3.3 แสดงประเภทการใช้ที่ดินจังหวัดเพชรบุรี ปี 2523	44
3.4 แสดงโครงสร้างทางเศรษฐกิจของจังหวัดเพชรบุรี ปี 2523 ตาม ราคาคงที่ปี 2515 เปรียบเทียบกับภาคตะวันตกและประเทศ	50
3.5 แสดงมูลค่าผลิตภัณฑ์จังหวัดเพชรบุรี ปี 2519-2523 ตามราคาคงที่ปี 2515	53
3.6 แสดงรายได้เฉลี่ยต่อบุคคลจังหวัดเพชรบุรี เปรียบเทียบกับภาค ตะวันตกและทั้งประเทศ	55
3.7 แสดงจำนวนคดีอุกฉกรรจ์ รายอำเภอจังหวัดเพชรบุรี ปี 2524	60
3.8 แสดงจำนวนและอัตราส่วนประชากรจังหวัดในภาคตะวันตก ปี 2523	63
3.9 แสดงจำนวนและความหนาแน่นของประชากรรายอำเภอ ปี 2515 และ ปี 2523	65
3.10 การเปลี่ยนแปลงประชากรรายอำเภอปี 2518 และปี 2523	66
3.11 จำนวนการเกิด การตาย การย้ายเข้า การย้ายออก ปี 2518 และปี 2523	68
3.12 อัตราการเพิ่มตามธรรมชาติและอัตราการย้ายถิ่น	70

ตารางที่

หน้า

3.13	แสดงการคาดคะเนจำนวนประชากรในปี 2523 2533 2538 และ ปี 2543.....	71
4.1	แสดงการเปรียบเทียบรายได้จากการท่องเที่ยวกับสินค้าออกที่สำคัญ.....	77
4.2	แสดงรายได้และรายจ่ายจากการท่องเที่ยวของไทย.....	78
4.3	แสดงจำนวนนักท่องเที่ยวชาวต่างประเทศและนักท่องเที่ยวชาวไทย ในช่วงปี 2519-2524.....	79
4.4	แสดงร้อยละของคนไทยที่เดินทางท่องเที่ยวและทำธุรกิจในต่างจังหวัด ปี 2522.....	80
4.5	แสดงร้อยละของคนไทยที่เดินทางไปต่างจังหวัด วันพักเฉลี่ยและค่าใช้จ่าย รายคนรายภาคในปี 2522.....	81
4.6	แสดงจำนวนนักท่องเที่ยวแยกรายเดือน ปี 2524.....	83
4.7	แสดงจำนวนผู้เดินทางเข้ามาประเทศไทยแยกตามสัญชาติ.....	84
4.8	แสดงการเปลี่ยนแปลงนักท่องเที่ยวเข้ามาประเทศไทยแยกตามสัญชาติ..	85
4.9	แสดงวันพักเฉลี่ยของนักท่องเที่ยวในประเทศไทย.....	89
4.10	แสดงร้อยละของคนไทยที่เดินทางออกท่องเที่ยวต่างจังหวัดในช่วงเดือน ต่าง ๆ.....	90
4.11	แสดงค่าใช้จ่ายของนักท่องเที่ยว.....	91
4.12	แสดงการดึงดูดความสนใจในการท่องเที่ยวของจังหวัดในภาคตะวันตก...	93
4.13	แสดงลำดับความสำคัญของแหล่งท่องเที่ยวจังหวัดเพชรบุรีตามแผนพัฒนา เศรษฐกิจสังคมแห่งชาติ ฉบับที่ 4.....	98
4.14	แสดงลำดับความสำคัญของแหล่งท่องเที่ยวจังหวัดเพชรบุรีตามแผนพัฒนา เศรษฐกิจสังคมแห่งชาติ ฉบับที่ 5.....	99
4.15	แสดงเพศและอายุของนักท่องเที่ยว.....	101

ตารางที่

หน้า

4.16	แสดงลักษณะอาชีพของนักท่องเที่ยว	103
4.17	แสดงตลาดที่มาของนักท่องเที่ยวชาวไทยและต่างประเทศในจังหวัด เพชรบุรี.....	104
4.18	แสดงรูปแบบ วัตถุประสงค์ และวิธีการเดินทางของนักท่องเที่ยว..	106
4.19	แสดงระยะเวลาพักและสถานที่พักของนักท่องเที่ยว.....	108
4.20	แสดงฤดูกาลของนักท่องเที่ยวบริเวณชายหาดชะอำ.....	109
4.21	แสดงจำนวนนักท่องเที่ยวที่พิพิธภัณฑ์แห่งชาติพระนครศรีอยุธยา พ.ศ.2524..	110
4.22	แสดงค่าใช้จ่ายของนักท่องเที่ยว.....	112
4.23	แสดงแรงจูงใจของนักท่องเที่ยว.....	113
4.24	แสดงแหล่งท่องเที่ยวที่ได้รับความนิยมจากนักท่องเที่ยว.....	114
4.25	แสดงจำนวนนักท่องเที่ยวของจังหวัดเพชรบุรีในอนาคต.....	115
4.26	แสดงเป้าหมายเกี่ยวกับนักท่องเที่ยวชาวต่างประเทศช่วงปี 2525- 2529.....	116
4.27	แสดงเป้าหมายเกี่ยวกับนักท่องเที่ยวชาวไทยช่วงปี 2525-2529..	116
4.28	แสดงจำนวนนักท่องเที่ยวในอนาคตของจังหวัดเพชรบุรีตามเป้าหมาย ของแผนพัฒนาการท่องเที่ยว ฉบับที่ 5.....	117
5.1	แสดงแหล่งท่องเที่ยวของจังหวัดเพชรบุรีแบ่งตามประเภทของแหล่ง เที่ยว.....	121
5.2	แสดงคะแนนดิบของแหล่งท่องเที่ยวต่าง ๆ ในจังหวัดเพชรบุรี....	158
5.3	แสดง Correlation Matrix แสดงความสัมพันธ์ของตัวแปรที่ใช้ ในการพิจารณาค่าความพร้อมในการรับนักท่องเที่ยวของจังหวัดเพชรบุรี..	161

ตารางที่

หน้า

5.4	ระดับความสำคัญของแต่ละท้องถิ่นในจังหวัดเพชรบุรีหลังจากการถ่วงน้ำหนักของตัวแปร.....	162
6.1	แสดงจำนวนขบวนรถไฟฟ้าผ่านสถานีรถไฟจังหวัดเพชรบุรี ที่ยาวล่อง.....	173
6.2	แสดงจำนวนขบวนรถไฟฟ้าผ่านสถานีรถไฟจังหวัดเพชรบุรี ที่ยาวขึ้น.....	173
6.3	แสดงการบริการรถโดยสารประจำทางหมวดต่าง ๆ ของจังหวัดเพชรบุรี.....	174
6.4	แสดงจำนวนเลขหมายโทรศัพท์แบ่งตามชุมสายปี 2524.....	177
6.5	แสดงจำนวนเลขหมายโทรศัพท์แยกตามประเภทผู้ใช้.....	179
6.7	แสดงผู้ใช้ไฟฟ้าจำแนกตามประเภทและปริมาณการใช้ไฟฟ้าในจังหวัดเพชรบุรี ปี 2523.....	180
6.8	แสดงการบริการน้ำประปาในเขตจังหวัดเพชรบุรี ปี 2523.....	182
6.9	แสดงการกำจัดขยะในเขตเทศบาลเมืองเพชรบุรีและเทศบาลตำบลชะอำ.....	184
6.10	แสดงจำนวนห้องพักในภาคตะวันตก ปี 2514-2523.....	186
6.11	แสดงที่พักในเขตเทศบาลเมืองเพชรบุรีและชายทะเลหาดเจ้าสำราญ.....	191
6.12	แสดงที่พักบริเวณชายทะเลชะอำ.....	192
6.13	แสดงการคาดการณ์ความต้องการห้องพักในภาคตะวันตก ปี 2523-2533.....	193
6.14	แสดงจำนวนสถานีและบุคคลากรที่ให้บริการด้านสาธารณสุข ปี 2523.....	196
7.1	แสดงเป้าหมายเกี่ยวกับการท่องเที่ยวในระยะแผนพัฒนาการท่องเที่ยวฉบับที่ 5.....	220
7.2	แสดงเป้าหมายเกี่ยวกับจำนวนห้องพักและการจ้างงาน.....	220

สารบัญแผนภูมิ

แผนภูมิที่	หน้า
1.1 แสดงการวิจัย.....	5
2.1 แสดงแบบจำลองในการวางแผน.....	17
3.1 แสดงอุณหภูมิ และ ปริมาณน้ำฝน พ.ศ. 2494-2518.....	37
3.2 แสดงผลสัมฤทธิ์โดยรวมของจังหวัดเพชรบุรี ปี พ.ศ. 2523 เปรียบเทียบ เป็นสัดส่วนกับของประเทศและภาคตะวันตก.....	52
4.1 แสดงการเปลี่ยนแปลงสัดส่วนนักท่องเที่ยวแยกตามภูมิภาค ปี 2514 และปี 2524.....	82
4.2 แสดงจำนวนนักท่องเที่ยวที่เข้ามาในประเทศไทยรายเดือน ปี 2524.....	86
4.3 แสดงจำนวนนักท่องเที่ยว 10 อันดับแรก ปี 2524.....	87
4.4 แสดงสัดส่วนการใช้จ่ายของนักท่องเที่ยว.....	92
5.1 แสดงกลุ่มแหล่งท่องเที่ยวในจังหวัดเพชรบุรีจำแนกตามคะแนนความสำคัญ	163
7.1 แสดงการสัดเส้นทางท่องเที่ยวแบบไปเช้า-เย็นกลับ เฉพาะในจังหวัด เพชรบุรี.....	240
7.2 แสดงการสัดเส้นทางท่องเที่ยวแบบไปเช้า-เย็นกลับของจังหวัดเพชรบุรี และพื้นที่เกี่ยวเนื่อง รูปแบบที่ 1.....	240
7.3 แสดงการสัดเส้นทางท่องเที่ยวแบบไปเช้า-เย็นกลับของจังหวัดเพชรบุรี และพื้นที่เกี่ยวเนื่อง รูปแบบย่อยที่ 2.....	240
7.4 แสดงการสัดเส้นทางท่องเที่ยวแบบพักผ่อนสุดสัปดาห์เฉพาะในจังหวัด เพชรบุรี.....	241
7.5 แสดงการสัดเส้นทางท่องเที่ยวทางแบบพักผ่อนสุดสัปดาห์ของจังหวัดเพชรบุรี และพื้นที่เกี่ยวเนื่อง.....	241

แผนภูมิที่

หน้า

7.6	แสดงการคัด, สั้นทางท่องเที่ยวแบบหยุดพักก่อนประจำปี รูปแบบย่อยที่ 1	242
7.7	แสดงการคัด, สั้นทางท่องเที่ยวแบบหยุดพักก่อนประจำปี รูปแบบย่อยที่ 2	242
7.8	แสดงการคัด, สั้นทางท่องเที่ยวแบบหยุดพักก่อนประจำปี แบบ 4 วัน	
3	คืน.....	243

สารบัญแนบที่

แนบที่

หน้า

3.1	แสดงที่ตั้งจังหวัดในภาคตะวันตก.....	28
3.2	แสดงที่ตั้งและขอบเขตอำเภอ.....	29
3.3	แสดงลักษณะภูมิประเทศและแหล่งแร่.....	34
3.4	แสดงทิศทางของลมมรสุมและกระแสน้ำในอ่าวไทย.....	40
3.5	แสดงการใช้ที่ดินจังหวัดเพชรบุรี ปี 2523.....	43
3.6	แสดงทางน้ำและโครงการชลประทานจังหวัดเพชรบุรี.....	46
3.7	แสดงปริมาณการจราจร ปี 2523.....	48
3.8	แสดงจำนวนคดีอุกฉกรรจ์ร้ายแรง เดือน ปี 2524.....	61
3.9	แสดงขนาดและความหนาแน่นประชากร ปี 2523.....	64
3.10	แสดงเปอร์เซ็นต์การเปลี่ยนแปลงประชากรต่อปี พ.ศ. 2518-2523.....	73
5.1	แสดงแหล่งท่องเที่ยวในจังหวัดเพชรบุรี.....	123
5.2	แสดงแหล่งท่องเที่ยวในตัวเมืองเพชรบุรี.....	124
6.1	แสดงจำนวนเที่ยวรถโดยสารประจำทางที่วิ่งผ่านอำเภอต่าง ๆ ในจังหวัด เพชรบุรี.....	175
6.2	แสดงการบริการโทรศัพท์ในจังหวัดเพชรบุรี พ.ศ. 2524.....	178
6.3	แสดงระบบสายส่งไฟฟ้าในภาคตะวันตก.....	181
6.4	แสดงการบริการน้ำประปาในจังหวัดเพชรบุรี พ.ศ. 2523.....	183
6.5	แสดงจำนวนห้องพักในจังหวัดเพชรบุรี พ.ศ. 2524.....	187
6.6	แสดงที่ตั้งสาธารณูปโภคสาธารณูปการในตัวเมืองเพชรบุรี.....	194
6.7	แสดงที่ตั้งสาธารณูปโภคสาธารณูปการในเทศบาลตำบลชะอำ.....	195
6.8	แสดงความพร้อมของโครงสร้างพื้นฐานในการพัฒนาการท่องเที่ยว.....	198
7.1	แสดงแหล่งท่องเที่ยวในจังหวัดเพชรบุรีแบ่งตามคะแนนความสำคัญ.....	203
7.2	แสดงแหล่งท่องเที่ยวและบริเวณที่มีศักยภาพสูงในการพัฒนาการท่องเที่ยว.....	206