

อิทธิพลของสภาพทางธรณีวิทยาและสภาพการผุพังของถ้ำน้ำบางปะกง
ที่มีผลต่อปริมาณแคลเซียมรวมในแม่น้ำ

นางสาววิไลลักษณ์ สมจิตร



วิทยานิพนธ์นี้เป็นส่วนหนึ่งของการศึกษาตามหลักสูตรปริญญาวิทยาศาสตรมหาบัณฑิต

สาขาวิทยาศาสตร์ทางทะเล ภาควิชาวิทยาศาสตร์ทางทะเล

บัณฑิตวิทยาลัย จุฬาลงกรณ์มหาวิทยาลัย

ปีการศึกษา 2540

ISBN 974-638-641-7

ลิขสิทธิ์บัณฑิตวิทยาลัย จุฬาลงกรณ์มหาวิทยาลัย

**INFLUENCE OF GEOLOGY AND WEATHERING IN BANGPAKONG WATERSHED
ON TOTAL CATIONS IN THE RIVER**



Miss Wilailuk Somjit

**A Thesis Submitted in Partial Fulfillment of the Requirements
for the Degree of Master of Science in Marine Science**

Department of Marine Science

Graduate School


Chulalongkorn University

Academic Year 1997


ISBN 974-638-641-7


หัวข้อวิทยานิพนธ์ อิทธิพลของสภาพทางธรณีวิทยาและสภาพการศูฟงของกลุ่มน้ำบางปะกง
ที่มีผลต่อปริมาณแคดไอออนรวมในแม่น้ำ
โดย นางสาววิไลลักษณ์ สมจิตร
ภาควิชา วิทยาศาสตร์ทางทะเล
อาจารย์ที่ปรึกษา อาจารย์ ดร. ศิริชัย ธรรมวานิช
อาจารย์ที่ปรึกษาร่วม อาจารย์ ดร. ปิญา จารุศิริ

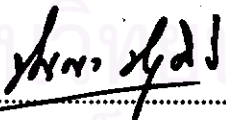
บัณฑิตวิทยาลัย จุฬาลงกรณ์มหาวิทยาลัย อนุมัติให้บัณฑิตวิทยาลัยนี้เป็นส่วนหนึ่ง
ของการศึกษาตามหลักสูตรปริญญาวิทยาศาสตรบัณฑิต



.....คณบดีบัณฑิตวิทยาลัย
(ศาสตราจารย์ นายแพทย์สุภวัฒน์ ชูติวงศ์)

คณะกรรมการสอบวิทยานิพนธ์


.....ประธานกรรมการ
(ผู้ช่วยศาสตราจารย์ ดร. สุรพล สุฑาระ)


.....อาจารย์ที่ปรึกษา
(อาจารย์ ดร. ศิริชัย ธรรมวานิช)


.....อาจารย์ที่ปรึกษาร่วม
(อาจารย์ ดร. ปิญา จารุศิริ)


.....กรรมการ
(รองศาสตราจารย์ ดร. ชัยยุทธ ชันทดราบ)

วิไลลักษณ์ สมจิตร : อิทธิพลของสภาพทางธรณีวิทยาและสภาพการผุพังของกลุ่มน้ำบางปะกง
ที่มีผลต่อปริมาณแคตไอออนรวมในแม่น้ำ (INFLUENCE OF GEOLOGY AND WEATHERING
IN BANGPAKONG WATERSHED ON TOTAL CATIONS IN THE RIVER) อาจารย์ที่ปรึกษา :
อาจารย์ ดร. ศิริชัย ชรรณวานิช อาจารย์ที่ปรึกษาร่วม : อาจารย์ ดร. ปัญญา จารุศิริ, 103 หน้า ISBN
974-638-641-7

ตัวอย่างน้ำผิวดินจากกลุ่มน้ำบางปะกงจำนวน 24 ตัวอย่างที่เก็บจาก 2 ช่วงฤดู คือ ช่วงปลายฤดูฝน
และช่วงปลายฤดูแล้ง ถูกนำมาศึกษาองค์ประกอบของส่วนที่อยู่ในรูปสารละลาย โดยการวิเคราะห์หาปริมาณ
โซเดียมไอออน, โปแตสเซียมไอออน, แคลเซียมไอออน, แมกนีเซียมไอออน, ไบคาร์บอเนตไอออน,
คลอไรด์ไอออน, และ ซิลิเกตไอออน แคตไอออนหลักสี่ชนิด คือ โซเดียมไอออน โปแตสเซียมไอออน
แคลเซียมไอออน และแมกนีเซียมไอออน ถูกนำมาพิจารณาในรูปของปริมาณแคตไอออนรวม (total cation
charge : TZ⁺) น้ำผิวดินในกลุ่มน้ำบางปะกงช่วงปลายฤดูฝน (564 ถึง 4,589 µeq/L) มีปริมาณแคตไอออนรวม
ต่ำกว่าช่วงปลายฤดูแล้ง (826 ถึง 6,410 µeq/L) ซึ่งเป็นผลมาจากการเจือจาง (dilution effect) ของน้ำฝน
น้ำผิวดินในพื้นที่กลุ่มน้ำบางปะกงถูกจำแนกได้เป็น 2 ชนิด คือ น้ำผิวดินที่มีปริมาณแคตไอออนรวม
อยู่ระหว่าง 450 ถึง 3,000 µeq/L และน้ำผิวดินที่มีปริมาณแคตไอออนรวมมากกว่า 3,000 µeq/L
น้ำผิวดินชนิดแรกนี้น่าจะอยู่ภายใต้อิทธิพลของการผุพังของหินตะกอนทะเล ชั้นตะกอนสีแดง และหินอัคนี
ที่พบอยู่ในพื้นที่ลุ่มน้ำ ส่วนน้ำผิวดินชนิดที่สองน่าจะได้รับอิทธิพลจากการปนเปื้อนของน้ำเค็มที่ถูกล้ำเข้ามา
ในพื้นที่ลุ่มน้ำ

นอกจากนี้ เมื่อพิจารณาอิทธิพลของสภาพทางธรณีวิทยาที่มีต่อองค์ประกอบของน้ำผิวดินด้วย
เทคนิคสมดุลโดยมวล พบว่า องค์ประกอบทางเคมีของน้ำผิวดินในช่วงปลายฤดูแล้งอยู่ภายใต้อิทธิพลของ
กระบวนการแลกเปลี่ยนแคตไอออน ขณะที่ในช่วงปลายฤดูฝนส่วนใหญ่ อยู่ภายใต้อิทธิพลของการผุพัง
ของหินซิลิเกตในกลุ่มอัลไบต์ และมีบางส่วนถูกควบคุมโดยกระบวนการแลกเปลี่ยนแคตไอออน อิทธิพล
ของสภาพทางธรณีวิทยาและสภาพการผุพังที่มีต่อองค์ประกอบทางเคมีของน้ำผิวดินในกลุ่มน้ำบางปะกง
น่าจะเห็นได้ชัดเจนที่สุดในช่วงฤดูฝนถึงปลายฤดูฝนเมื่อการผุพังและการพัดพาเกิดขึ้นสูงสุด

ภาควิชา วิทยาศาสตร์ทางทะเล
สาขาวิชา วิทยาศาสตร์ทางทะเล
ปีการศึกษา 2540

ลายมือชื่อนิติต
ลายมือชื่ออาจารย์ที่ปรึกษา
ลายมือชื่ออาจารย์ที่ปรึกษาร่วม

C726100 : MAJOR MARINE SCIENCE

KEY WORD:

SURFACE WATERS / MAJOR ELEMENTS / DISSOLVED LOAD / TOTAL CATIONS
WILAILUK SOMJIT : INFLUENCE OF GEOLOGY AND WEATHERING IN
BANGPAKONG WATERSHED ON TOTAL CATIONS IN THE RIVER). THESIS
ADVISOR : SIRICHAJ DHARMVANIJ, Ph.D., THESIS CO-ADVISOR : PUNYA
CHARUSIRI, Ph.D. 103 pp. ISBN 974-638-641-7

24 surface water samples from Bangpakong watershed area were collected in two seasons, namely the end of rainy season and the end of dry season. Samples were then analysed for dissolved Na^+ , K^+ , Ca^{2+} , Mg^{2+} , HCO_3^- , Cl^- , and SiO_4^{2-} . The four major cations (Na^+ , K^+ , Ca^{2+} , and Mg^{2+}) were considered together as total cation charge : TZ^+ . Surface waters from the Bangpakong watershed area at the end of rainy season (564 to 4,589 $\mu\text{eq/L}$) show lower TZ^+ values than those at the end of dry season (826 to 6,410 $\mu\text{eq/L}$) which may result from dilution effect of precipitation. Surface waters in Bangpakong watershed area can be classified into two groups, namely those that have TZ^+ between 450 and 3,000 $\mu\text{eq/L}$ and those that have TZ^+ higher than 3,000 $\mu\text{eq/L}$. The former is likely to be under the influence of marine sediments, red beds and igneous rocks widely occupied in the watershed area while the latter is possibly contaminated by salt intrusion into the watershed.

In addition, by using the mass balance technique to deduce the influence of geology on chemical composition of surface water, it is found that chemical composition of surface waters are influenced by cation-exchange process during the end of dry season while they are largely controlled by weathering of silicate rocks, such as albite, and partly by cation exchange process during the end of rainy season. Influence of geology and weathering on chemical composition of surface waters in Bangpakong watershed area is likely to be most significant during rainy season in which weathering and transport are at maximum.

ภาควิชา..... วิทยาศาสตร์ทางทะเล.....

สาขาวิชา..... วิทยาศาสตร์ทางทะเล.....

ปีการศึกษา..... 2540.....

ลายมือชื่อนิสิต..... *Wilailuk Somjit*.....

ลายมือชื่ออาจารย์ที่ปรึกษา..... *Sirichai Dharmvanij*.....

ลายมือชื่ออาจารย์ที่ปรึกษาร่วม..... *Punya Charusiri*.....



กิตติกรรมประกาศ

ขอกราบขอบพระคุณ อาจารย์ ดร. ศิริชัย ธรรมวานิช ผู้เป็นอาจารย์ที่ปรึกษา และ อาจารย์ ดร. ปัญญา จารุศิริ ผู้เป็นอาจารย์ที่ปรึกษาร่วม ที่ได้กรุณาให้คำปรึกษาแนะนำและ ข้อคิดเห็นทางด้านวิชาการ ตลอดจนช่วยตรวจสอบแก้ไขวิทยานิพนธ์ฉบับนี้จนสำเร็จเรียบร้อย

ขอขอบพระคุณ ผศ.ดร. สุรพล สุคารา และ รศ. ดร. ชัยบุทท ชันทปราบ ที่กรุณาให้ คำแนะนำในการแก้ไขวิทยานิพนธ์ฉบับนี้จนสำเร็จเรียบร้อย

ขอขอบพระคุณ อาจารย์มาละดี หัยคุปต์ คุณจิระประภา เนียมปาน และภาควิชาธรณีวิทยา คณะวิทยาศาสตร์ จุฬาลงกรณ์มหาวิทยาลัย ที่ให้ความอนุเคราะห์ในการใช้เครื่อง Atomic Absorption Spectrophotometer ตลอดจนคำแนะนำต่างๆ ในการวิเคราะห์ตัวอย่างครั้งนี้

ขอขอบพระคุณ ผศ. ดร. เจริญ นิตยธรรมยง ที่ให้คำแนะนำทางด้านการวิเคราะห์ข้อมูล

ขอขอบคุณ เจ้าหน้าที่ภาควิชาวิทยาศาสตร์ทางทะเลทุกท่าน คุณนุชจรินทร์ กิจอำนาจสุข คุณตุลวิทย์ สถาปนजारุ คุณเบญจมาศ จันทะภา คุณวิบูลย์ รักเสรี คุณสรัญญา รักเสรี คุณนุชจรินทร์ สุภกุล คุณสุชาดา เขียวจรูญกุล รวมทั้งน้องๆ ทั้งหมดที่ได้ให้ความช่วยเหลือ และเป็นกำลังใจตลอดมา

และท้ายที่สุดนี้ขอกราบขอบพระคุณบิดาและมารดาของข้าพเจ้า ที่ให้กำลังใจและ ช่วยสนับสนุนแก่ผู้วิจัยเสมอมาจนสำเร็จการศึกษา

สถาบันวิทยบริการ
จุฬาลงกรณ์มหาวิทยาลัย

สารบัญ

	หน้า
บทคัดย่อภาษาไทย.....	ง
บทคัดย่อภาษาอังกฤษ.....	จ
กิตติกรรมประกาศ.....	ฉ
สารบัญ.....	ช
สารบัญตาราง.....	ซ
สารบัญภาพ.....	ณ
บทที่	
1 บทนำ.....	1
2 พื้นที่ทำการศึกษา.....	17
3 วิธีดำเนินการศึกษา.....	29
4 ผลการศึกษา.....	51
5 การแปลผลการศึกษา.....	72
6 สรุปผลการศึกษาและข้อเสนอแนะ.....	92
รายการอ้างอิง.....	95
ภาคผนวก.....	99
ประวัติผู้วิจัย.....	103

สารบัญตาราง

ตารางที่		หน้า
1	ความทนทานของแร่ในหินอัคนีต่อการผุพังทางเคมี.....	6
2	องค์ประกอบของธาตุปริมาณมากในแม่น้ำที่ไหลสู่มหาสมุทร.....	11
3	องค์ประกอบที่ทำการตรวจวัดและเครื่องมือที่ใช้.....	29
4	จุดเก็บตัวอย่างบริเวณลุ่มน้ำบางปะกงในช่วงปลายฤดูฝน.....	35
5	จุดเก็บตัวอย่างบริเวณลุ่มน้ำบางปะกงในช่วงปลายฤดูแล้ง.....	36
6	องค์ประกอบที่ทำการตรวจวัดและการวิเคราะห์.....	37
7	คุณภาพน้ำที่ทำการตรวจวัดในช่วงปลายฤดูฝน.....	54
8	คุณภาพน้ำที่ทำการตรวจวัดในช่วงปลายฤดูแล้ง.....	55
9	องค์ประกอบทางเคมีที่ทำการวิเคราะห์ตัวอย่างน้ำในช่วงปลายฤดูฝน.....	56
10	องค์ประกอบทางเคมีที่ทำการวิเคราะห์ตัวอย่างน้ำในช่วงปลายฤดูแล้ง.....	57
11	ปริมาณแคตไอออนรวมและแอนไอออนรวมของตัวอย่างน้ำในช่วงปลายฤดูฝน....	58
12	ปริมาณแคตไอออนรวมและแอนไอออนรวมของตัวอย่างน้ำในช่วงปลายฤดูแล้ง..	59
13	องค์ประกอบออกไซด์ของธาตุหลักบางตัวในหินชนิดต่างๆ บนผิวโลก.....	75
14	หลักการที่ใช้อนุมาณชนิดของหินต้นกำเนิด.....	79

สถาบันวิทยบริการ
จุฬาลงกรณ์มหาวิทยาลัย

สารบัญภาพ

รูปที่	หน้า
1	1
2	15
3	18
4	20
5	20
6	21
7	22
8	23
9	23
10	27
11	31
12	32
13	33
14	34
15	34
16	60
17	60
18	61
19	61
20	62

สารบัญญภาพ (ต่อ)

รูปที่	หน้า
21 ความแปรผันของแคลเซียมไอออนในตัวอย่างน้ำระหว่างสองช่วงฤดู.....	62
22 ความแปรผันของแมกนีเซียมไอออนในตัวอย่างน้ำระหว่างสองช่วงฤดู.....	63
23 ความแปรผันของไบคาร์บอเนตไอออนในตัวอย่างน้ำระหว่างสองช่วงฤดู.....	63
24 ความแปรผันของคลอไรด์ไอออนในตัวอย่างน้ำระหว่างสองช่วงฤดู.....	64
25 ความแปรผันของซัลเฟตไอออนในตัวอย่างน้ำระหว่างสองช่วงฤดู.....	64
26 ความแปรผันของซิลิเกตไอออนในตัวอย่างน้ำระหว่างสองช่วงฤดู.....	65
27 ความแปรผันของแคลดไอออนรวมในตัวอย่างน้ำระหว่างสองช่วงฤดู.....	65
28 ความแปรผันของแอมไอออนรวมในตัวอย่างน้ำระหว่างสองช่วงฤดู.....	66
29 ความเข้มข้นสูงสุด ต่ำสุด และค่าเฉลี่ยของไอออนในตัวอย่างน้ำผิวดินที่ไหลผ่าน ตะกอนน้ำพายุคควอเตอร์นารี (Qa) ของลุ่มน้ำบางปะกง	66
30 ความเข้มข้นสูงสุด ต่ำสุด และค่าเฉลี่ยของไอออนในตัวอย่างน้ำผิวดินที่ไหลผ่าน ตะกอนลานตะกักคควอเตอร์นารี (Qr) ของลุ่มน้ำบางปะกง	67
31 ความเข้มข้นสูงสุด ต่ำสุด และค่าเฉลี่ยของไอออนในตัวอย่างน้ำผิวดินที่ไหลผ่าน หินแกรนิตยุคคาร์บอนิเฟอรัส (C _{gr}) ของลุ่มน้ำบางปะกง	67
32 ความเข้มข้นสูงสุด ต่ำสุด และค่าเฉลี่ยของไอออนในตัวอย่างน้ำผิวดินที่ไหลผ่าน หินแกรนิตยุคไตรแอสซิก (Tr _{gr}) ของลุ่มน้ำบางปะกง	68
33 ความเข้มข้นสูงสุด ต่ำสุด และค่าเฉลี่ยของไอออนในตัวอย่างน้ำผิวดินที่ไหลผ่าน หินภูเขาไฟระหว่างยุคเพอร์เมียนถึงไตรแอสซิก (PTr _{gr}) ของลุ่มน้ำบางปะกง.....	68
34 ความเข้มข้นสูงสุด ต่ำสุด และค่าเฉลี่ยของไอออนในตัวอย่างน้ำผิวดินที่ไหลผ่าน หินตะกอนแปรยุคไซลูเรียน (SD) ของลุ่มน้ำบางปะกง	69
35 ความเข้มข้นสูงสุด ต่ำสุด และค่าเฉลี่ยของไอออนในตัวอย่างน้ำผิวดินที่ไหลผ่าน หินตะกอนบกกสิขาวยุคจูแรสซิก (J _{pw}) ของลุ่มน้ำบางปะกง	69
36 ความเข้มข้นสูงสุด ต่ำสุด และค่าเฉลี่ยของไอออนในตัวอย่างน้ำผิวดินที่ไหลผ่าน หินตะกอนบกกสีแดงยุคจูแรสซิก (J _{pk}) ของลุ่มน้ำบางปะกง	70

สารบัญภาพ (ต่อ)

รูปที่	หน้า
37 ความเข้มข้นสูงสุด ต่ำสุด และค่าเฉลี่ยของไอออนในตัวอย่างน้ำผิวดินที่ไหลผ่านหินชีสมหาสมุทรแคมเบรียน (PE_{sch}) ของลุ่มน้ำบางปะกง.....	70
38 ความเข้มข้นสูงสุด ต่ำสุด และค่าเฉลี่ยของไอออนในตัวอย่างน้ำผิวดินที่ไหลผ่านหินแปรมหาสมุทรแคมเบรียน (PE_{sm}) ของลุ่มน้ำบางปะกง.....	71
39 แผนภูมิการแปลผลคุณภาพน้ำตามเทคนิคสมดุทโดยมวล.....	78
40 ความสัมพันธ์ระหว่าง Na^+ และ Cl^-	87
41 ความสัมพันธ์ระหว่าง Na^+ และ $(Na^+ + Cl^-)$	87
42 ความสัมพันธ์ระหว่าง Cl^- และ sum anion.....	88
43 ความสัมพันธ์ระหว่าง TZ^+ และ sum anion.....	88
44 ความสัมพันธ์ระหว่าง Cl^- และ TZ^+	89
45 ความสัมพันธ์ระหว่าง Ca^{2+} และ SO_4^{2-}	89
46 ความสัมพันธ์ระหว่าง Ca^{2+} และ $Ca^{2+} + SO_4^{2-}$	90
47 ความสัมพันธ์ระหว่าง HCO_3^- และ SiO_2	90
48 ความสัมพันธ์ระหว่าง SiO_2 และ $Na^+ + K^+ - Cl^-$	91
49 ความสัมพันธ์ระหว่าง $(Na^+ + K^+ - Cl^- + Ca^{2+})$ และ $(Na^+ + K^+ - Cl^-)$	91

สารบัญภาพ (ต่อ)

รูปที่	หน้า
37 ความเข้มข้นสูงสุด ต่ำสุด และค่าเฉลี่ยของไอออนในตัวอย่างน้ำผิวดินที่ไหลผ่านหินชีสมหาสมุทรแคมเบรียน (PE_{sch}) ของกลุ่มน้ำบางปะกง.....	70
38 ความเข้มข้นสูงสุด ต่ำสุด และค่าเฉลี่ยของไอออนในตัวอย่างน้ำผิวดินที่ไหลผ่านหินแปรมหาสมุทรแคมเบรียน (PE_{gn}) ของกลุ่มน้ำบางปะกง.....	71
39 แผนภูมิการแปลผลคุณภาพน้ำตามเทคนิคสมดุลโดยมวล.....	78
40 ความสัมพันธ์ระหว่าง Na^+ และ Cl^-	87
41 ความสัมพันธ์ระหว่าง Na^+ และ ($Na^+ + Cl^-$).....	87
42 ความสัมพันธ์ระหว่าง Cl^- และ sum anion.....	88
43 ความสัมพันธ์ระหว่าง TZ^+ และ sum anion.....	88
44 ความสัมพันธ์ระหว่าง Cl^- และ TZ^+	89
45 ความสัมพันธ์ระหว่าง Ca^{2+} และ SO_4^{2-}	89
46 ความสัมพันธ์ระหว่าง Ca^{2+} และ $Ca^{2+} + SO_4^{2-}$	90
47 ความสัมพันธ์ระหว่าง HCO_3^- และ SiO_2	90
48 ความสัมพันธ์ระหว่าง SiO_2 และ $Na^+ + K^+ - Cl^-$	91
49 ความสัมพันธ์ระหว่าง ($Na^+ + K^+ - Cl^- + Ca^{2+}$) และ ($Na^+ + K^+ - Cl^-$).....	91