



รายการอ้างอิง

ภาษาไทย

- จรณิต แก้วกั้งवाल. การออกแบบและจัดการฐานข้อมูล. พิมพ์ครั้งที่ 1. กรุงเทพมหานคร : ซีเอ็ด ยูเคชั่น, 2536.
- จิราภรณ์ รักษาแก้ว. ระบบสารสนเทศเพื่อการจัดการ. กรุงเทพมหานคร: โรงพิมพ์ มหาวิทยาลัยสุโขทัยธรรมาธิราช, 2535.
- ดวงแก้ว สวามิภักดิ์. ระบบฐานข้อมูล. พิมพ์ครั้งที่ 1. กรุงเทพมหานคร: เอช-เอน การพิมพ์, 2533.
- นิคม จารุมณี. การท่องเที่ยวและการจัดการอุตสาหกรรม. กรุงเทพมหานคร: โรงพิมพ์ รโศเดียนสตรี, 2536.
- วิศิษฐ์ จารุทัศน์. ระบบแผนที่และข้อสนเทศทางหลวง. จุฬาลงกรณ์มหาวิทยาลัย, 2532.
- ราชบัณฑิตยสถาน. ศัพท์คอมพิวเตอร์ ฉบับราชบัณฑิตยสถาน. กรุงเทพมหานคร: โรงพิมพ์ มหาจุฬาลงกรณราชวิทยาลัย, 2535.
- สถาบันวิจัยสิ่งแวดลอม. แผนหลักการพัฒนาการท่องเที่ยวจังหวัดกาญจนบุรี. จุฬาลงกรณ์มหาวิทยาลัย, 2527.
- สิทธิชัย ประสานวงศ์. การใช้โปรแกรมสำเร็จรูปดีเบสไฟร์ เล่ม 1. พิมพ์ครั้งที่ 1. กรุงเทพมหานคร, 2532.
- _____. การใช้โปรแกรมสำเร็จรูปดีเบสไฟร์ เล่ม 2. พิมพ์ครั้งที่ 1. กรุงเทพมหานคร, 2532.

ภาษาอังกฤษ

Environmental System Research Institute, Inc. City and County

Geographic Information Svstems. ESRI 380 New York street

Redlands, n.d.

____. PC ARC/INFO STARTER KIT User Guide. ESRI 380 New York street
Redlands, 1989.

____. PC ARCDATA User Guide. ESRI 380 New York street Redlands,
1989.

____. PC ARCPLOT User Guide. ESRI 380 New York street Redlands,
1989.

____. PC INFO User Guide. ESRI 380 New York street Redlands, 1989.

____. SML User Guide. ESRI 380 New York street Redlands, 1989.

Lange.A.F. GPS, A Revolutionai Tool for GIS In Proceedings Tenth Annual
ESRI User Conferance. Vol 1,Plam Spring,Ca.1990.

The Thailand Development research Institute. Saminar on GIS application
in Thailand. At Imperial hotel,Bangkok November 8,1989.

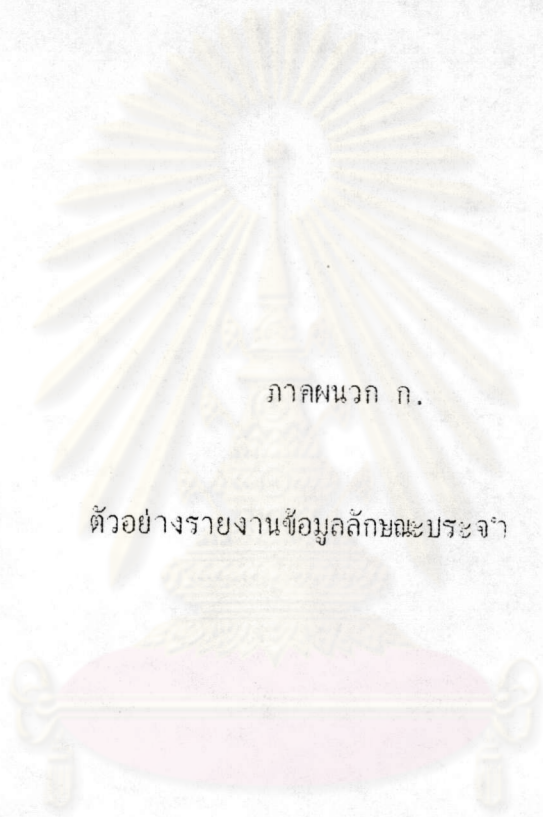
ศูนย์วิทยทรัพยากร
จุฬาลงกรณ์มหาวิทยาลัย





ภาคผนวก

ศูนย์วิทยทรัพยากร
จุฬาลงกรณ์มหาวิทยาลัย



ภาคผนวก ก.

ตัวอย่างรายงานข้อมูลลักษณะประจำ

ศูนย์วิทยทรัพยากร
จุฬาลงกรณ์มหาวิทยาลัย

สถานที่ท่องเที่ยวในจังหวัดกาญจนบุรี

รหัสสถานที่ท่องเที่ยว : 90201
 ชื่อภาษาไทย : ด่านเจดีย์สามองค์
 ชื่อภาษาอังกฤษ : THREE PAGODA PASS
 อำเภอ : สังขละบุรี
 ชื่อประเภทสถานที่ท่องเที่ยว : ประวัติศาสตร์
 ระยะห่างจากตัวเมือง : 241 กิโลเมตร

รหัสสถานที่ท่องเที่ยว : 90101
 ชื่อภาษาไทย : ถ้ำสวรรค์บันดาล
 ชื่อภาษาอังกฤษ : SAWAN BANDAN CAVE
 อำเภอ : สังขละบุรี
 ชื่อประเภทสถานที่ท่องเที่ยว : ธรรมชาติ
 ระยะห่างจากตัวเมือง : 245 กิโลเมตร

รหัสสถานที่ท่องเที่ยว : 90102
 ชื่อภาษาไทย : น้ำตกตะเคียนทอง
 ชื่อภาษาอังกฤษ : TAKAIN-THONG WATERFALL
 อำเภอ : สังขละบุรี
 ชื่อประเภทสถานที่ท่องเที่ยว : ธรรมชาติ
 ระยะห่างจากตัวเมือง : 248 กิโลเมตร

รหัสสถานที่ท่องเที่ยว : 90103
 ชื่อภาษาไทย : ห้วยซองกาเลีย
 ชื่อภาษาอังกฤษ : HUEY-SONGKALIA
 อำเภอ : สังขละบุรี
 ชื่อประเภทสถานที่ท่องเที่ยว : ธรรมชาติ
 ระยะห่างจากตัวเมือง : 215 กิโลเมตร

รหัสสถานที่ท่องเที่ยว : 90301
 ชื่อภาษาไทย : หมู่บ้านมอญ
 ชื่อภาษาอังกฤษ : MON VILLAGE
 อำเภอ : สังขละบุรี
 ชื่อประเภทสถานที่ท่องเที่ยว : วัฒนธรรม
 ระยะห่างจากตัวเมือง : 206 กิโลเมตร

รหัสที่พัก : 1101
 ชื่อภาษาไทย : โรงแรมริเวอร์แคว
 ชื่อภาษาอังกฤษ : RIVER KWAI HOTEL
 ที่ตั้ง : 248/3
 ถนน : แสงชูโรด
 ตำบล : ก
 อำเภอ : เมือง
 โทรศัพท์ : 511184
 ประเภทที่พัก : 1
 จำนวนห้อง : 127 ห้อง
 ราคาห้องเดี่ยว : 0 บาท
 ราคาห้องเดี่ยวแอร์ : 1452 บาท
 ราคาห้องคู่ : 0 บาท
 ราคาห้องคู่แอร์ : 1452 บาท
 เกรดของที่พัก : A

.....

รหัสที่พัก : 1102
 ชื่อภาษาไทย : โรงแรมเฟลิก
 ชื่อภาษาอังกฤษ : FELIX HOTEL
 ที่ตั้ง : 9/1
 ถนน :
 ตำบล : ท่ามะขาม
 อำเภอ : เมือง
 โทรศัพท์ :
 ประเภทที่พัก : 1
 จำนวนห้อง : 255 ห้อง
 ราคาห้องเดี่ยว : 0 บาท
 ราคาห้องเดี่ยวแอร์ : 2950 บาท
 ราคาห้องคู่ : 3150 บาท
 ราคาห้องคู่แอร์ : 0 บาท
 เกรดของที่พัก : A

.....

รายงานข้อมูลร้านอาหาร

ชื่อร้านอาหาร: RIVER KWAI
 ที่ตั้งร้านอาหาร: 423 ถนนแม่น้ำแคว ต.ท่ามะขาม
 อำเภอ: เมือง
 จำนวนที่นั่ง: 200 ที่นั่ง
 ประเภทอาหาร:อาหารไทย
 จำนวนพนักงานบริการ: 8 คน
 เวลาเปิดร้าน:09.00-20.00 นาฬิกา

.....

ชื่อร้านอาหาร: RIVER KWAI FLOATING
 ที่ตั้งร้านอาหาร: 60/1 ถนนพัฒนา 1 ต.ท่ามะขาม
 อำเภอ: เมือง
 จำนวนที่นั่ง: 300 ที่นั่ง
 ประเภทอาหาร:อาหารไทย,จีน,ตะวันตก
 จำนวนพนักงานบริการ: 20 คน
 เวลาเปิดร้าน:08.30-01.00 นาฬิกา

.....

ชื่อร้านอาหาร: ไทรโยค
 ที่ตั้งร้านอาหาร: 429 ถนนแม่น้ำแคว ต.ท่ามะขาม
 อำเภอ: เมือง
 จำนวนที่นั่ง: 200 ที่นั่ง
 ประเภทอาหาร:อาหารไทย,จีน,ตะวันตก
 จำนวนพนักงานบริการ: 6 คน
 เวลาเปิดร้าน:10.00-24.00 นาฬิกา

.....

รายงานข้อมูลรายการท่องเที่ยว (PACKAGE TOUR)

ประเภทรายการ : ไม่ค้างแรม
ไปเช้าเย็นกลับ

- ที่ท่องเที่ยวแห่งที่ 1: วัดถ้ำมั่งกรทอง
นมัสการพระพุทธรูป ความงามอันวิจิตร
- ที่ท่องเที่ยวแห่งที่ 2: สุสานสัมพันธมิตร
สนทนาภาษาอังกฤษกับทหารต่างประเทศ
- ที่ท่องเที่ยวแห่งที่ 3: สะพานข้ามแม่น้ำแคว
ถ่ายรูปที่ระลึก ชมหัวจักรรถไฟสมัยสงคราม
- ที่ท่องเที่ยวแห่งที่ 4: ปราสาทเมืองสิงห์
ศึกษาวัฒนธรรมเก่าแก่ ในอดีต
- ที่ท่องเที่ยวแห่งที่ 5: น้ำตกไทรโยค
เล่นน้ำตก นั่งเรือชมธรรมชาติแควน้อย
- ที่พักค้าง



ประเภทรายการ : ไม่ค้างแรม
ไปเช้าเย็นกลับ

- ที่ท่องเที่ยวแห่งที่ 1: วัดถ้ำมั่งกรทอง
ขึ้นเขานมัสการพระพุทธรูปอันศักดิ์สิทธิ์
- ที่ท่องเที่ยวแห่งที่ 2: สะพานข้ามแม่น้ำแคว
ชมอนุสรณ์สถานแห่งสงคราม ถ่ายรูปที่ระลึก
- ที่ท่องเที่ยวแห่งที่ 3: น้ำตกเอราวัณ
เล่นน้ำตก เดินป่าชมธรรมชาติ
- ที่ท่องเที่ยวแห่งที่ 4: โรงเรียนหมู่บ้านเด็ก
แวะเยี่ยมเด็ก ๆ ที่น่ารัก
- ที่ท่องเที่ยวแห่งที่ 5: สุสานทหารสัมพันธมิตร
ชมอนุสรณ์สถาน ความโหดร้ายของสงคราม
- ที่พักค้าง

ข้อมูลแสดงการเดินทางไปยังสถานที่ท่องเที่ยว

ที่หมายของการเดินทาง : ด่านเจดีย์สามองค์
ระยะทาง : 241 กิโลเมตร

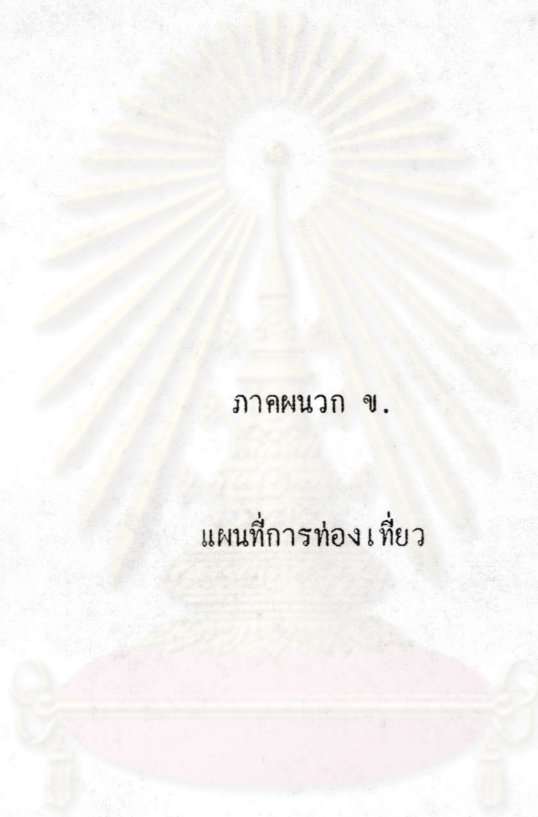
อธิบายการเดินทาง : โดยรถประจำทางสาย กาญจนบุรี-ทองผาภูมิ-สังขละบุรี ขึ้นรถที่สถานีขนส่ง (60 บาท) รถคันสุดท้าย 12.00น. หรือโดยรถตู้ปรับอากาศ กาญจน-สังขละบุรี (100 บาท) ขึ้นรถตู้ที่หลังตลาด บขส. (1ชม./คัน รถหมด 15.30น) ถึงตลาดสังขละบุรีต่อรถสองแถวไปด่านเจดีย์สามองค์ ค่ารถคนละ 20 บาท (ราคาเหมาคันละ 200 บาท) รถส่วนตัวไปตามเส้นทาง กาญจน-ทองผาภูมิ-สังขละบุรี

ที่หมายของการเดินทาง : ถ้ำสวรรค์บันดาล
ระยะทาง : 245 กิโลเมตร

อธิบายการเดินทาง : โดยสารรถประจำทาง กาญจนบุรี-ทองผาภูมิ-สังขละบุรี ขึ้นรถที่สถานีขนส่ง (80บาท) รถคันสุดท้าย 12.00น หรือโดยรถตู้ปรับอากาศ กาญจน-สังขละบุรี (100 บาท) ขึ้นรถตู้ที่หลังตลาด บขส. (1ชม./คัน รถหมด 15.30น) ถึงตลาดสังขละต่อรถสองแถวไปด่านเจดีย์สามองค์คนละ 20 บาท จากนั้นเหมารถสองแถวไปถ้ำสวรรค์บันดาล ค่ารถคันละ 100 บาท

ที่หมายของการเดินทาง : น้ำตกตะเคียนทอง
ระยะทาง : 248 กิโลเมตร

อธิบายการเดินทาง : โดยรถประจำทางสาย กาญจนบุรี-ทองผาภูมิ-สังขละบุรี ขึ้นรถที่สถานีขนส่ง (60 บาท) รถคันสุดท้าย 12.00น. หรือโดยรถตู้ปรับอากาศ กาญจน-สังขละบุรี (100บาท) ต่อรถสองแถวจากตลาดสังขละไปด่านเจดีย์สามองค์ ค่ารถคนละ 20 บาท ถึงด่านเจดีย์เหมารถสองแถวคันละ 200 บาทไปน้ำตกตะเคียนทอง




ภาคผนวก ข.


แผนที่การทองเที่ยว


ศูนย์วิทยทรัพยากร
จุฬาลงกรณ์มหาวิทยาลัย

แผนที่ท่องเที่ยว จังหวัดกาญจนบุรี

สัญลักษณ์


 เขตจังหวัด

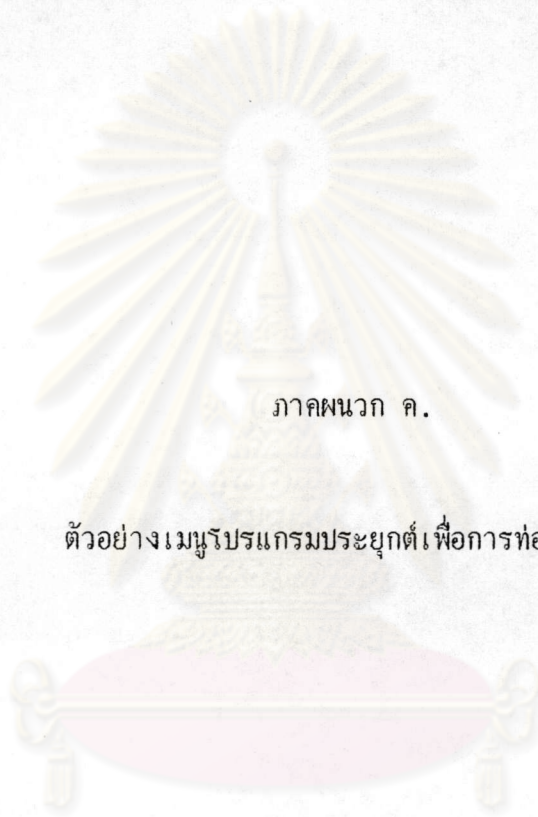
 ถนน

 เขื่อนน้ำ

 สถานที่ท่องเที่ยว

มาตราส่วน





ภาคผนวก ค.

ตัวอย่างเมนูโปรแกรมประยุกต์เพื่อการท่องเที่ยว

ศูนย์วิทยทรัพยากร
จุฬาลงกรณ์มหาวิทยาลัย



ตัวอย่างเมนูการสอบถาม



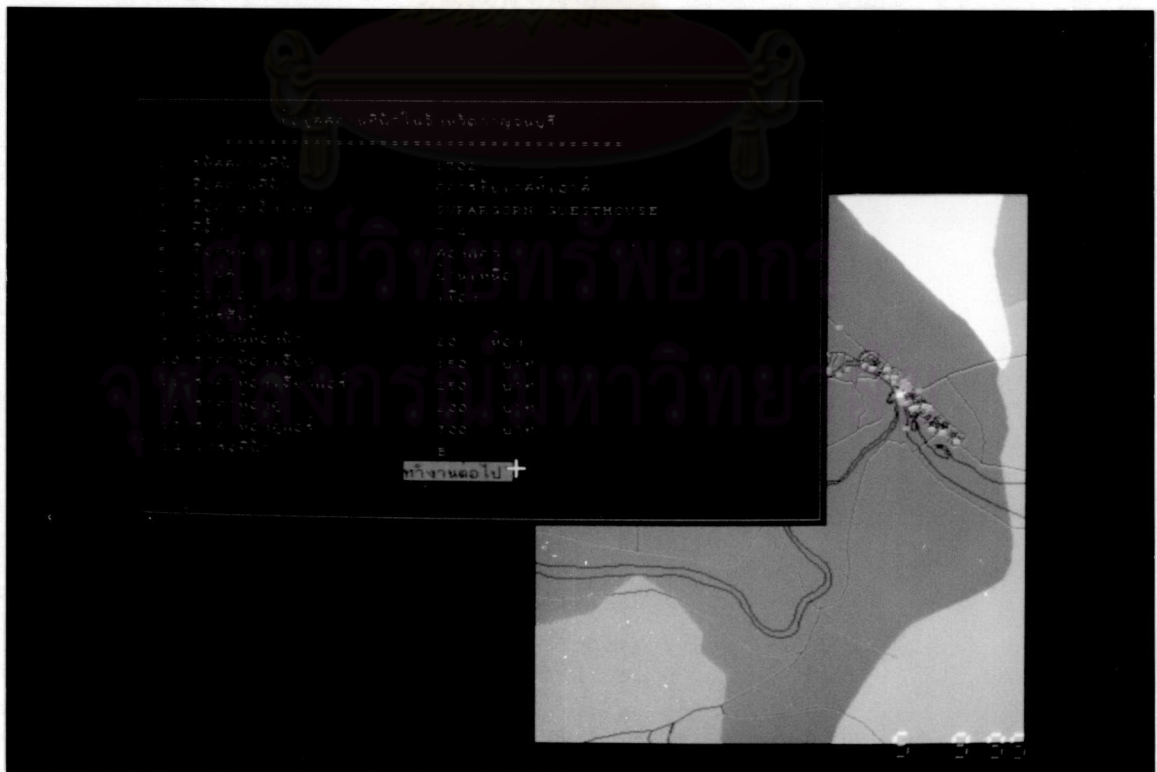
เมนูการสอบถามข้อมูลสถานที่ท่องเที่ยว



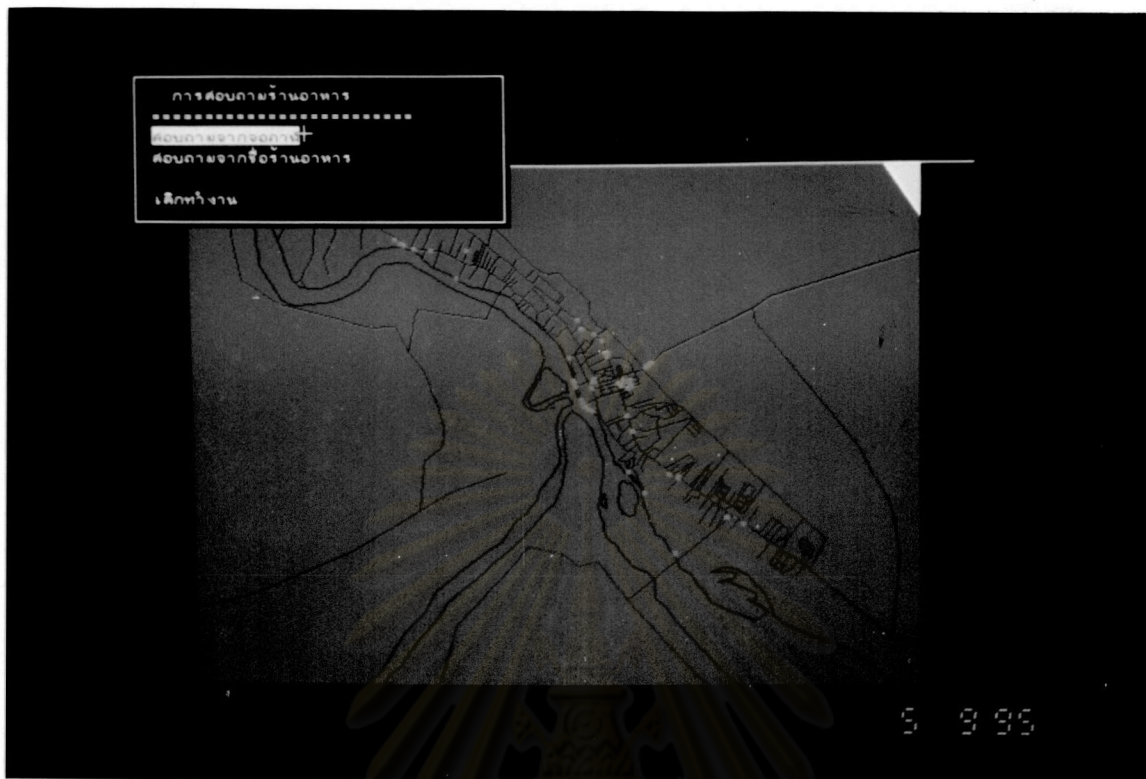
ข้อมูลลักษณะประจำของสถานที่ท่องเที่ยว



เมนูการสอบถามข้อมูลสถานที่พัก



ข้อมูลลักษณะประจำของสถานที่พัก



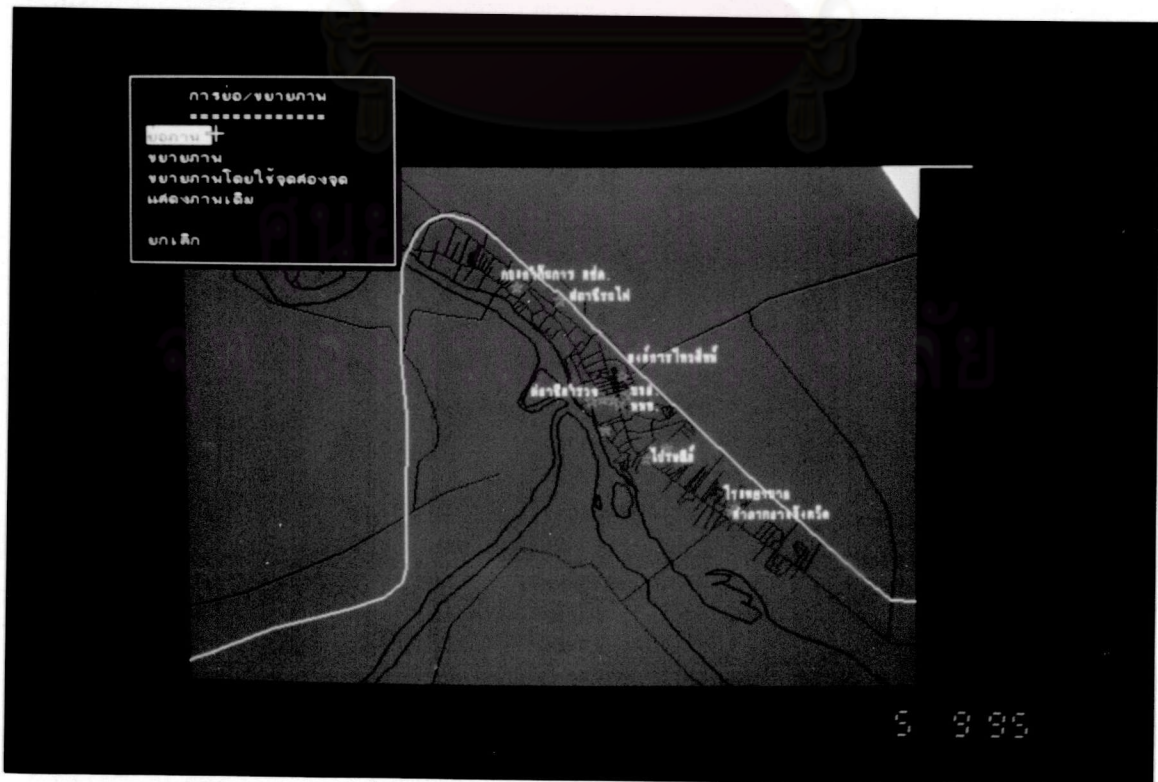
เมนูการสอบถามข้อมูลร้านอาหาร



ข้อมูลลักษณะประจำของร้านอาหาร



เมนูการสอบถามรายการท่องเที่ยว



การแสดงผลภาพสถานที่สำคัญ

การสอบถามข้อมูลสถานที่ท่องเที่ยวตามเงื่อนไข	
โปรดใส่ เงื่อนไขที่ต้องการ	
1. ชื่ออำเภอ	: <input type="text"/>
2. รหัสประเภทย่อยของสถานที่เที่ยว	: 0
3. ระยะทางจากตัวเมืองไม่เกิน	: 0 กิโลเมตร
** ยืนยันเงื่อนไข (Y/N) : N	
<p>คำอธิบาย * จะต้องพิมพ์ชื่ออำเภอที่ต้องการเลือก * ใส่ค่ารหัสประเภท(1-13)ระยะทาง (1-250) ** จะเลือกทุกเงื่อนไขหรือเฉพาะบางเงื่อนไขก็ได้ *** จะต้องยืนยันการเลือกเงื่อนไขด้วย :Y **** กด F1 จะอธิบายรายละเอียดของเงื่อนไข</p>	

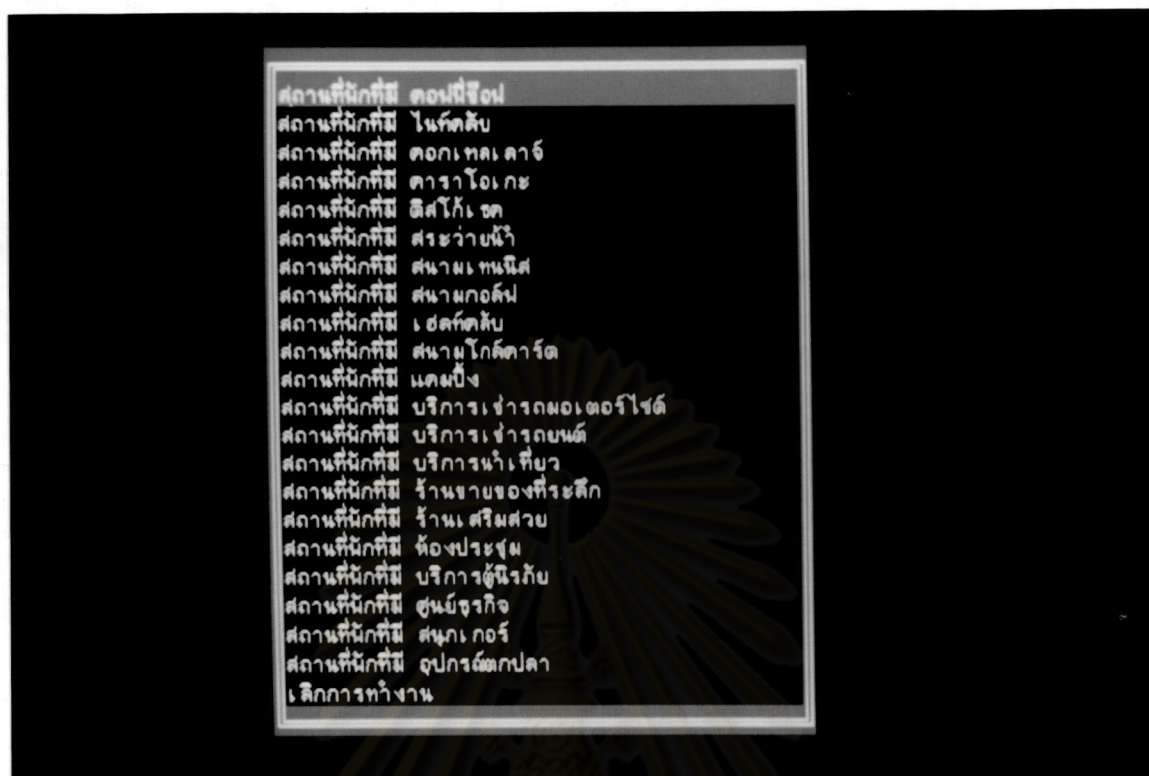
แบบฟอร์มสอบถามข้อมูลสถานที่ท่องเที่ยวตามเงื่อนไข

ข้อมูลแสดงสถานที่เที่ยวในจังหวัดกาญจนบุรี	
รหัสสถานที่ท่องเที่ยว	90302
ชื่อภาษาไทย	วัดวังศรีเวการาม
ชื่อภาษาอังกฤษ	WAT WANG HIWAGARAM
อำเภอ	สังขละบุรี
รหัสประเภทสถานที่เที่ยว	12
ประเภทสถานที่ท่องเที่ยว	วัฒนธรรม
ระยะทางจากตัวเมือง	208 กิโลเมตร
ต้องการข้อมูลออกทางเครื่องพิมพ์หรือไม่ (ต้องการ = Y)	

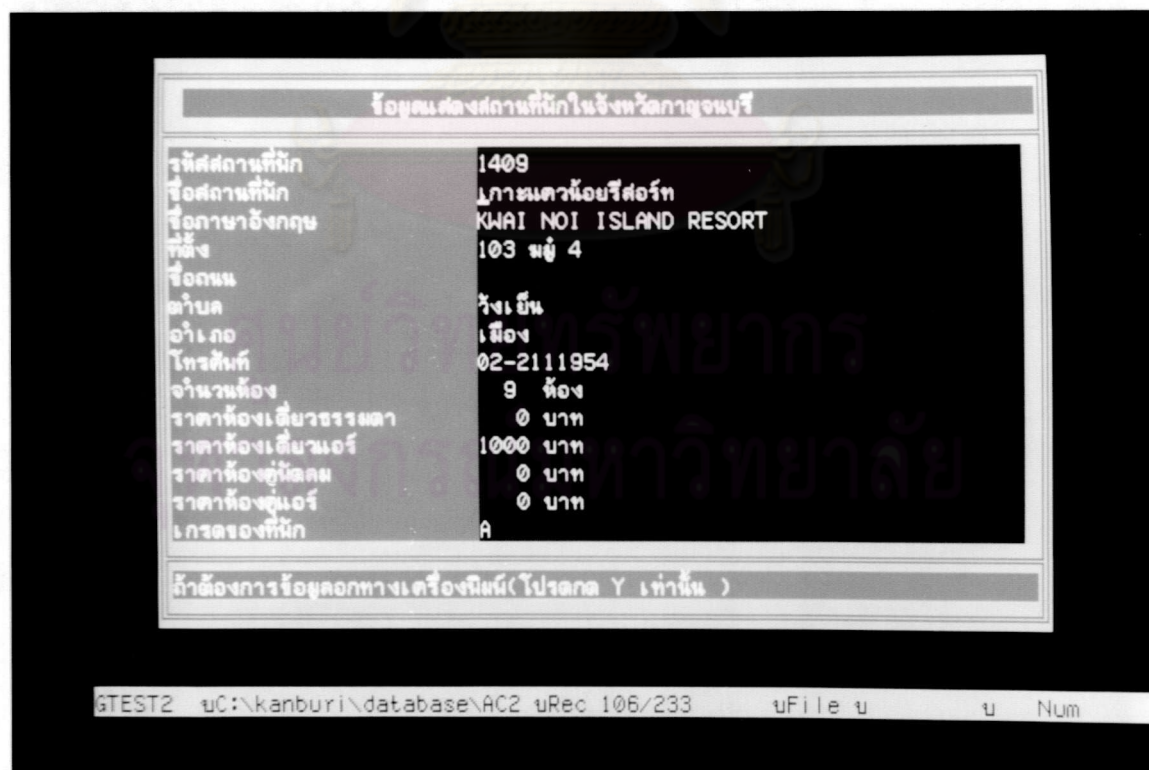
STEST2 UC:\...\database\TOURTYP uRec 6/69 uView uReadOnly Num

Y หรือ N

ข้อมูลลักษณะประจำของสถานที่ท่องเที่ยว



เมนูการย่อการสอบถามข้อมูลสถานที่ที่กักตามสิ่งอำนวยความสะดวกของสถานที่พัก



ข้อมูลลักษณะประจำของสถานที่พัก

ข้อมูลแสดงรายการทัวร์สำเริงรูป(PACKAGE TOUR): จังหวัดกาญจนบุรี

ประเภทรายการ:	โล่ค้าวมรม ไปเข้าเยนกลับ
แหล่งท่องเที่ยวแห่งที่ 1	วัดถ้ำมึงกรทอง
แหล่งท่องเที่ยวแห่งที่ 2	นมัสการพระพุทธรูป ความงามอันวิจิตร สุสานหินน้ำมอญ
แหล่งท่องเที่ยวแห่งที่ 3	ศันทนาการวอังกฤษกับทวารต่างประเทศ สะพานข้ามแม่น้ำแคว
แหล่งท่องเที่ยวแห่งที่ 4	ถ้ำรูปที่ระดิก ชมทิวจักรกลไปสมัยสงคราม ปราสาทเมืองสิงห์
แหล่งท่องเที่ยวแห่งที่ 5	ศึกษาวัฒนธรรมเก่าแก่ ในอดีต น้ำตกไทรโยค
ที่พักค้าง	เล่นน้ำตก นึ่งเรือชมธรรมชาติในแควน้อย

ถ้าต้องการข้อมูลออกทางเครื่องพิมพ์ (กด Y เท่านั้น)

GTEST2 uC:\...\database\PACKAGE1 uRec 1/19 uFile u u Num

ข้อมูลลักษณะประจำของรายการท่องเที่ยว

ข้อมูลแสดงการเดินทางเนื่องการท่องเที่ยวจังหวัดกาญจนบุรี

คำชี้แจง 1. จุดเริ่มต้นการเดินทางคือ ที่ทำการ ททท.กาญจนบุรี
2. จะนำเสนอแผนการเดินทางเข้าไปเท่านั้น

พิทมายการเดินทาง: ด้านเจดีย์สามองค์
ระยะทางจากตัวเมือง 241 กิโลเมตร
อธิบายการเดินทาง: โดยรถประจำทางสาย กาญจนบุรี-ทองนาภูมิ-สังขละบุรี
ขึ้นรถที่สถานีขนส่ง(80 บาท)รถคันสุดท้าย 12.00น.
หรือโดยรถตู้ปรับอากาศ กาญจน-สังขละบุรี(100 บาท)
ขึ้นรถตู้ที่หลังตลาด บขส.(1ชม./คัน รถหมด15.30น)
ถึงตลาดสังขละบุรีต่อรถสองแถวไปด้านเจดีย์สามองค์
ค่ารถคนละ 20 บาท (ราคาเหมาคันละ 200 บาท)
รถส่วนตัวไปตามเส้นทาง กาญจน-ทองนาภูมิ-สังขละบุรี

ถ้าต้องการข้อมูลออกทางเครื่องพิมพ์(โปรดกด Y เท่านั้น)

ข้อมูลลักษณะประจำของคำแนะนำการเดินทาง

ประวัติผู้เขียน



นายอรรถสิทธิ์ อินทร์พิบูลย์ เกิดวันที่ 24 สิงหาคม พ.ศ. 2506

ภูมิลำเนาเดิม 156/2 บ้านขนมงเงิน ตำบลคกคราม อำเภอบางปลาม้า จังหวัดสุพรรณบุรี

สำเร็จการศึกษาปริญญาตรีวิทยาศาสตร์บัณฑิต สาขาภูมิศาสตร์ คณะสังคมศาสตร์

มหาวิทยาลัยศรีนครินทรวิโรฒ วิทยาเขตประสานมิตร ในปีการศึกษา 2528

เข้าศึกษาต่อในหลักสูตรอักษรศาสตรมหาบัณฑิต สาขาภูมิศาสตร์ ภาควิชาภูมิศาสตร์

คณะอักษรศาสตร์ จุฬาลงกรณ์มหาวิทยาลัย ในปี 2534

ปัจจุบัน รับราชการครู สังกัด สำนักงานการประถมศึกษาแห่งชาติ

โรงเรียน ไทรโยคใหญ่ ต.ไทรโยค อ.ไทรโยค จ.กาญจนบุรี



ศูนย์วิทยทรัพยากร
จุฬาลงกรณ์มหาวิทยาลัย