

ข้อมูลพื้นฐานที่เกี่ยวข้องกับการศึกษา

1. ข้อมูลเกี่ยวกับเขตชั้นในของกรุงเทพมหานคร

1.1 สภาพการพัฒนาของเขตเมืองชั้นใน

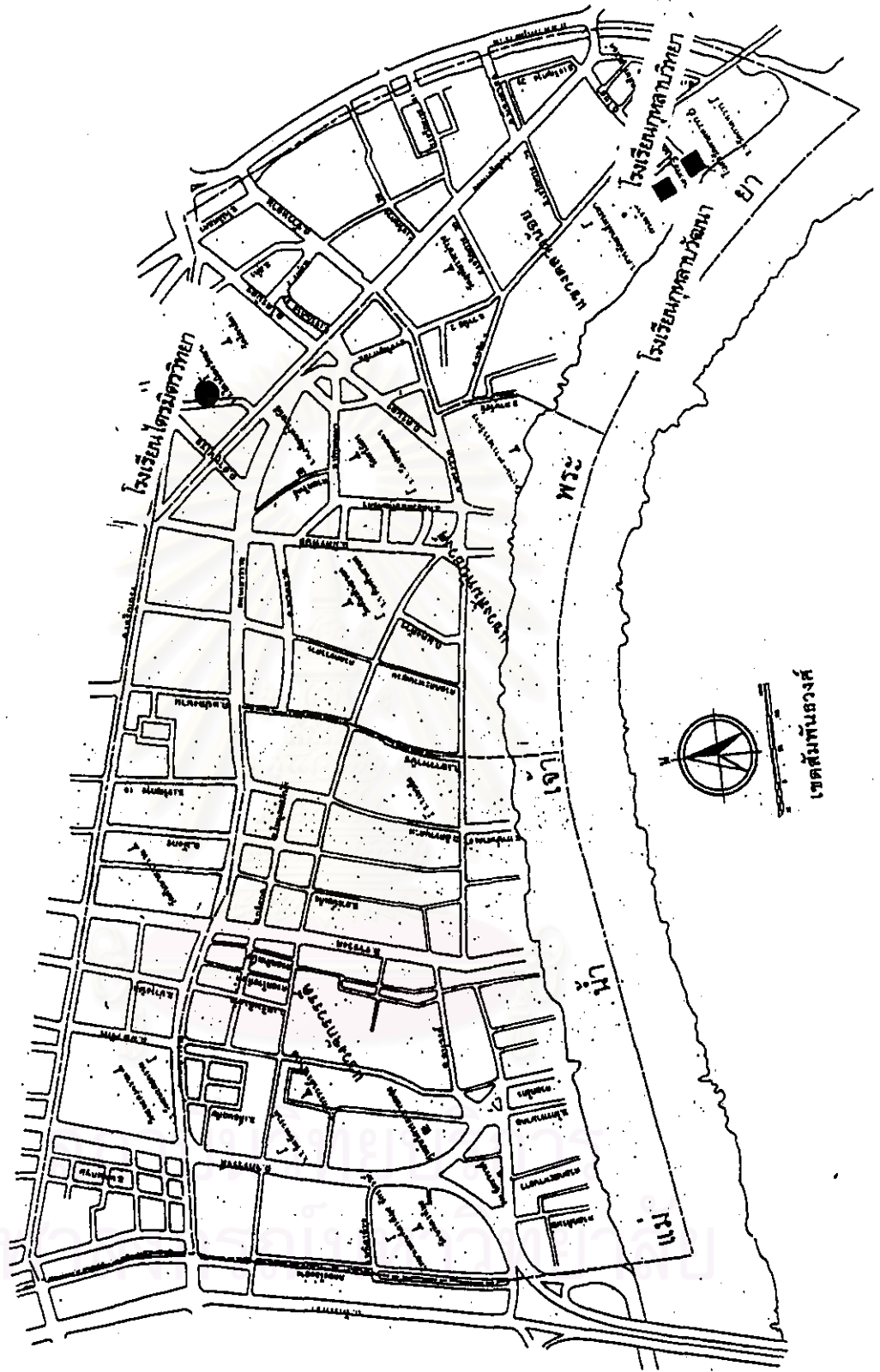
เขตเมืองชั้นในของกรุงเทพมหานครจัดเป็นพื้นที่เศรษฐกิจที่สำคัญของเมือง เป็นที่ตั้งขององค์กรธุรกิจ สถาบันการเงิน สถานที่ราชการ และสถาบันสำคัญต่างๆมากมายเขตชั้นในปัจจุบันแบ่งเป็น 14 เขต⁴⁵ ประกอบด้วย เขตพระนคร เขตป้อมปราบศัตรูพ่าย เขตสัมพันธวงศ์ เขตบางรัก เขตปทุมวัน เขตดุสิต เขตบางซื่อ เขตพญาไท เขตราชเทวี เขตห้วยขวาง เขตดินแดง เขตคลองสาน เขตธนบุรี และเขตบางกอกใหญ่ คิดเป็นพื้นที่ทั้งหมด 105.96 ตารางกิโลเมตร หรือ 66,226.87 ไร่ โดยมีจำนวนประชากรทั้งสิ้น 1,732,134 คน คิดเป็นร้อยละ 31.20 ของประชากรทั้งหมด ในขณะที่พื้นที่ชั้นในมีเพียงร้อยละ 6.75 ของพื้นที่กรุงเทพมหานคร ดังนั้นเขตชั้นในจึงเป็นเขตที่มีความหนาแน่น ประชากรเฉลี่ยสูงที่สุด โดยในปี พ.ศ. 2537 เขตชั้นในมีความหนาแน่นเฉลี่ย 16,694 คน/ตร.กม ในฝั่งกรุงเทพมหานคร เขตป้อมปราบ มีความหนาแน่นประชากรสูงคือ 42,280 คน/ตร.กม ในฝั่งธนบุรี เขตธนบุรี มีความหนาแน่นประชากรสูง สุด คือ 25,015 คน / ตารางกิโลเมตรการขยายตัวของอาคารสิ่งปลูกสร้าง จะเป็นการขยายตัวของอาคารเชิงพาณิชย์กรรมสูงในปี พ. ศ.2530-2537 มีสถิติการขออนุญาตปลูกสร้างทั้งหมดจำนวน 29,068,805 ตารางเมตร จากสภาพการพัฒนาเศรษฐกิจของพื้นที่ ทำให้มีการพัฒนาอาคารในแนวตั้งมากขึ้น ทั้งในฝั่งกรุงเทพฯ เนื่องจากเป็นเขตเมืองเก่า ที่มีการพัฒนาเป็นที่อยู่อาศัยที่มีความหนาแน่นมาก่อน แต่ก็ยังมีพื้นที่ว่างบางส่วนที่โดยมากการพัฒนาในเขตชั้นในจะเป็นย่านธุรกิจการค้า ผสมกับที่พักอาศัยหนาแน่นในเขตปทุมวัน สาทร ราชเทวี พญาไท ห้วยขวาง คลองสาน ซึ่งเป็นเขตต่อเนื่องกับศูนย์กลางธุรกิจเดิม โดยทำเลที่ตั้งเป็นศูนย์กลางการค้าและบริการ จึงมีการขยายตัวของธุรกิจการค้าในบริเวณนี้มาก ผลกระทบที่ตามมาคือบริเวณพักอาศัยในเขตนี้ต้องรื้อถอนลงและกลายเป็นอาคารธุรกิจ ขนาดใหญ่ตาม กฎเข้าแทนที่ ของการเปลี่ยนแปลงที่การใช้ที่ดิน กล่าวคือเมื่อการพัฒนาเมืองเข้มข้นเพียงใด พื้นที่ที่ดินที่ใช้เพื่อการพักอาศัยจะลดน้อยลง มีผลให้เกิดชุมชนแออัดและคุณภาพสิ่งแวดล้อมในเมืองที่เสื่อมลงขณะที่ประชากรบางส่วนอพยพย้ายออกเพื่อแสวงหาที่อยู่อาศัยใหม่บริเวณชานเมืองที่มีสภาพแวดล้อมที่ดีกว่า

⁴⁵ ฝั่งเมือง, กอง.หลักเกณฑ์ในการแบ่งโซนต่างๆของกรุงเทพมหานคร . กรุงเทพมหานคร: กองผังเมือง สำนักปัดกรุงเทพฯ มหานคร,2637(จัดสำเนา)

1.2 ข้อมูลพื้นฐานของเขตชั้นใน¹⁶ (ตารางที่ 3.1)

จำนวน/ เขต	พระนคร	ป้อมปราบ ศัตรูพ่าย	สัมพันธ วงศ์	ดุสิต	บางรัก	ปทุมวัน	พญาไท	ธนบุรี	บางกอก ใหญ่	ห้วยขวาง	คลองสาน	บางซื่อ	ดินแดง	ราชเทวี
พื้นที่	5,536	1,931	1,416	10,665	5,536	8,369	10,265	8,626	6,180	18,184	6,051	11,545	4,315	7,164
ประชากร	87,255	81,642	42,126	171,306	69,210	117,241	171,447	215,778	98,895	85,125	128,184	172,427	182,195	109,303
โรงเรียน	34	19	11	60	27	27	22	61	29	42	29	32	3	31
นักเรียน	33,489	14,260	6,536	49,158	28,476	19,709	13,729	36,117	20,944	22,358	9,722	16,026	5,094	22,034
ครู	1,927	793	348	2,751	1,531	1,180	773	1,817	1,121	1,627	489	875	251	1,276
ศูนย์บริการสา ธารณสุข	2/-	1/-	1/-	2/-	1/-	2/-	2/-	3/-	1/-	3/-	1/-	2/-	1/-	1/-
สถานพยาบาล	1	4	1	5	6	6	22	4	1	9	6	1	1	-
คลินิก	88	84	27	146	80	101	218	91	48	127	84	2	27	9
สถานทันตกรรม	27	26	14	46	34	35	70	30	16	33	19	8	10	7
สถานผดุงครรภ์	-	-	-	-	-	-	1	-	-	-	1	-	-	-
ร้านขายยา	87/29	101/50	75/53	61/6	75/17	86/21	100/10	133/24	47/7	146/18	86/14	87/10	4/1	-
ชุมชนแออัด	21	15	8	36	13	14	13	45	32	21	36	46	11	24
ครัวเรือนในชุม ชนแออัด	3,213	1,817	774	5,447	2,337	6,474	3,203	12,375	4,040	5,350	6,225	8,116	13,363	3,616
ประชากรในชุม ชนแออัด	14,415	6,059	2,809	23,212	9,303	33,001	15,003	62,718	18,002	18,944	26,684	29,850	65,413	14,766
ห้างสรรพสินค้า	6	-	1	1	4	3	1	1	1	1	2	2	-	3
โรงพยาบาล	-	2	2	4	4	7	5	6	2	-	3	2	4	8
ตลาดสด	8	3	5	5	4	5	3	9	5	-	6	4	8	1
รวม														

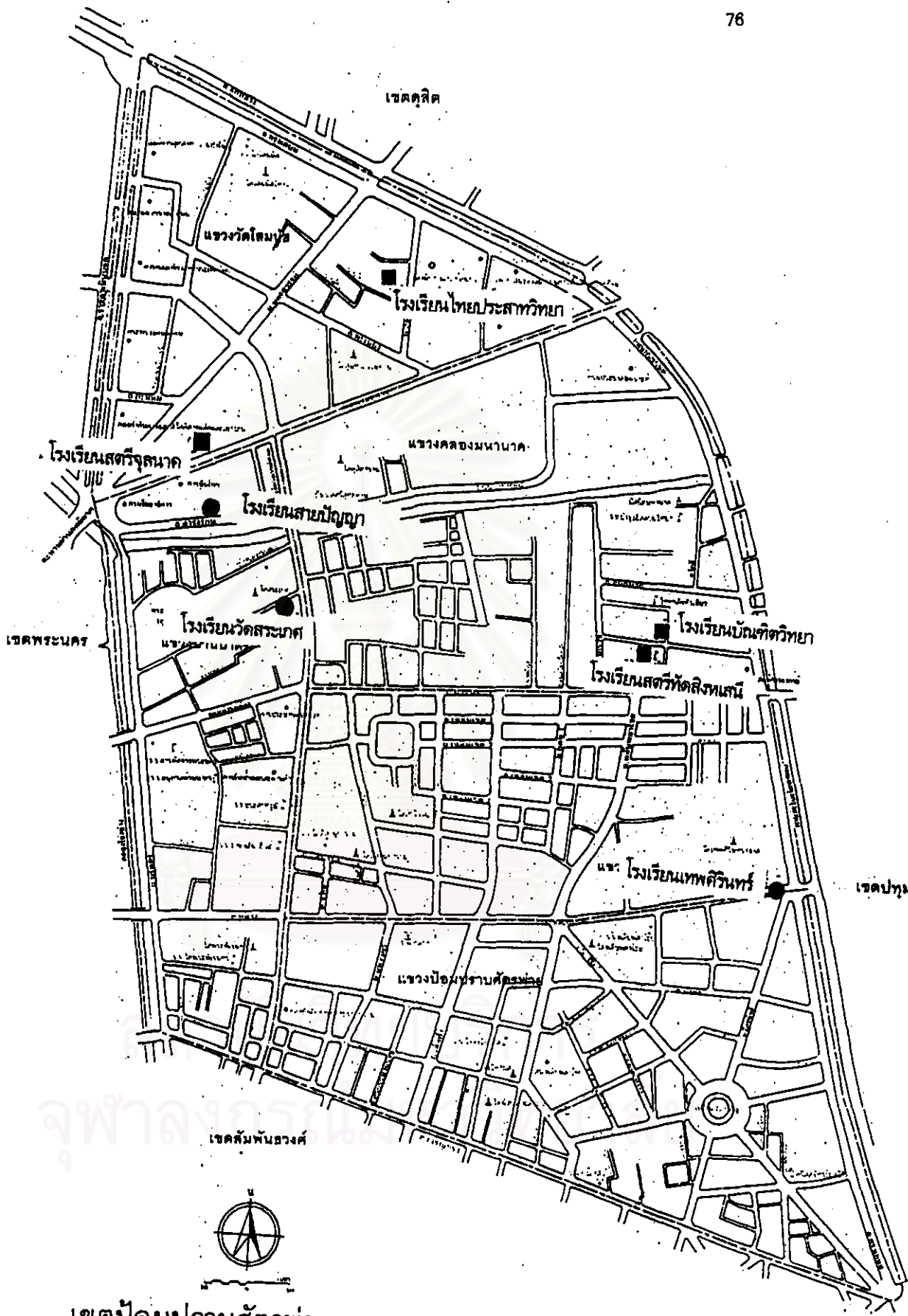
¹⁶ สถิติแห่งชาติ, สำนักงาน สมุดแผนที่แสดงเขต แขวง และข้อมูลพื้นฐานของกรุงเทพมหานคร . กรุงเทพมหานคร :ฝ่ายแผนที่สถิติ กองวิชาการสถิติ สำนักงานสถิติแห่งชาติ, 2538



ตำแหน่งที่ตั้งโรงเรียนมัธยมศึกษาในเขตสัมพันธวงศ์

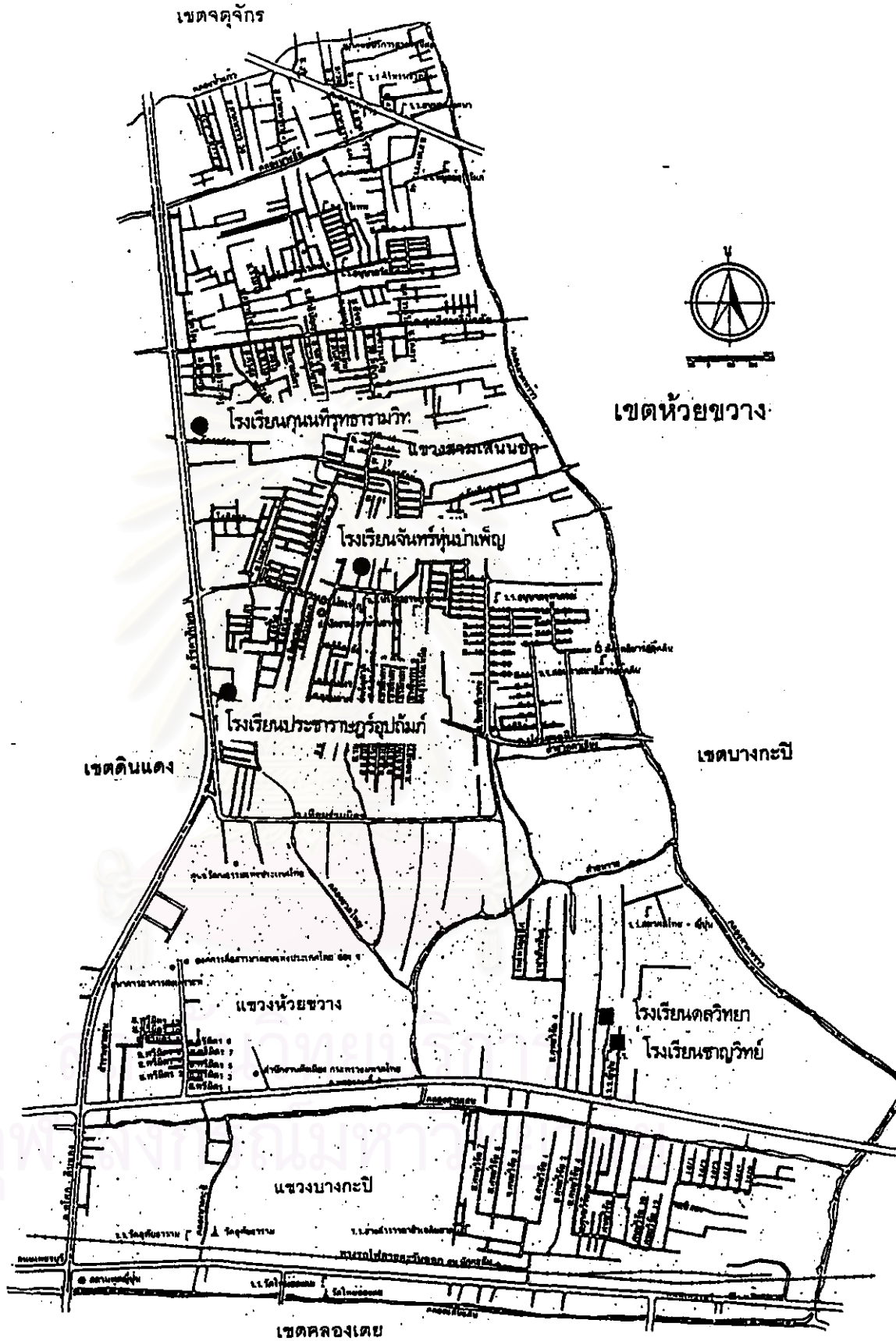
- โรงเรียนมัธยมของรัฐ
- โรงเรียนเอกชนสามัญ





ตำแหน่งที่ตั้งโรงเรียนมัธยมศึกษาในเขตป้อมปราบ

- โรงเรียนมัธยมของรัฐ
- โรงเรียนเอกชนสายสามัญ



ตำแหน่งที่ตั้งโรงเรียนมัธยมศึกษาในเขตห้วยขวาง

- โรงเรียนมัธยมของรัฐ
- โรงเรียนเอกชนสายสามัญ

เขตจตุจักร



เขตพญาไท

เขตห้วยขวาง

เขตราชเทวี

เขตดินแดง

ตำแหน่งที่ตั้งโรงเรียนมัธยมศึกษาในเขตดินแดง

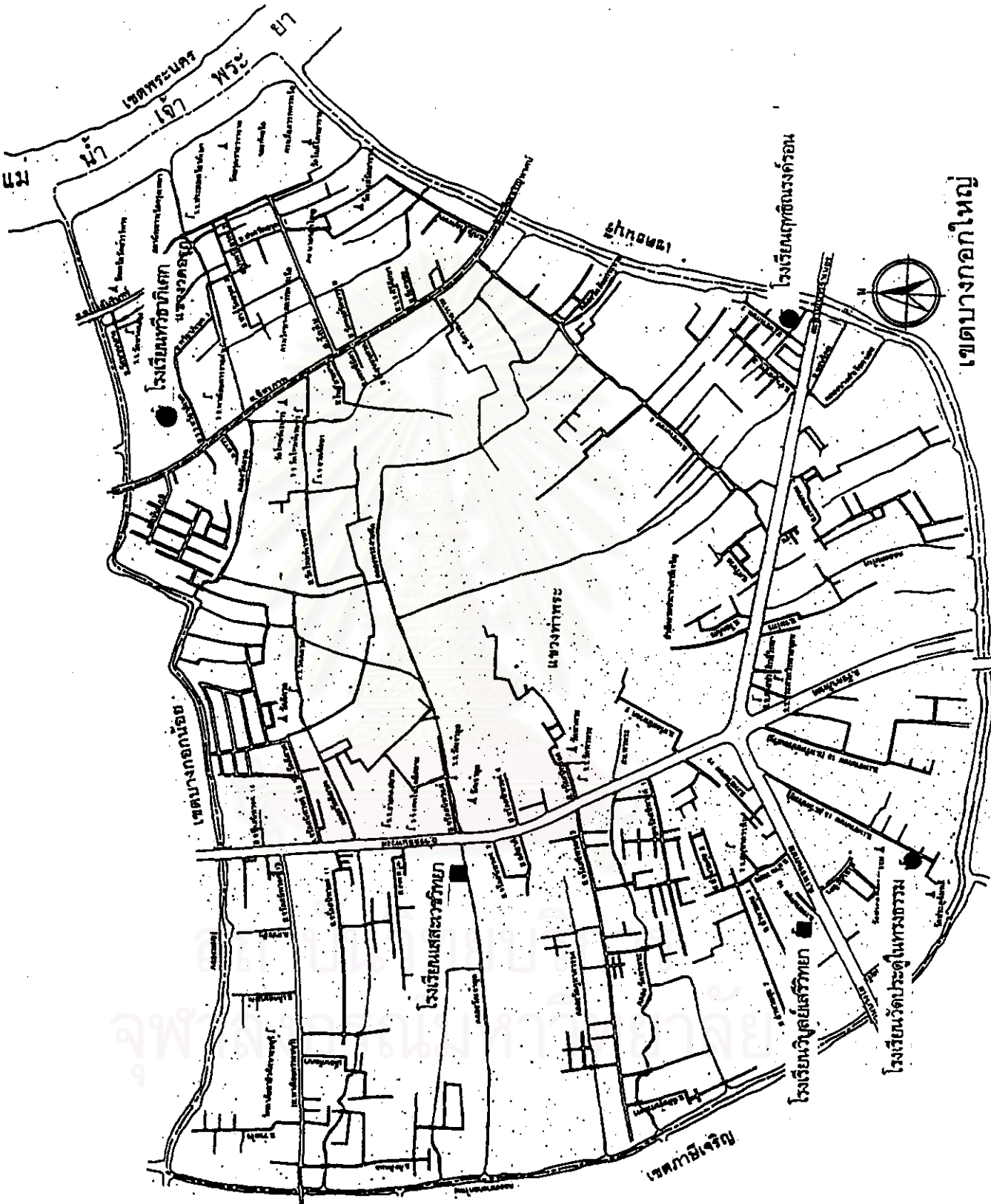
- โรงเรียนมัธยมของรัฐ
- โรงเรียนเอกชน/สาธิต/สามัญ



ตำแหน่งที่ตั้งโรงเรียนมัธยมศึกษาในเขตบางซื่อ

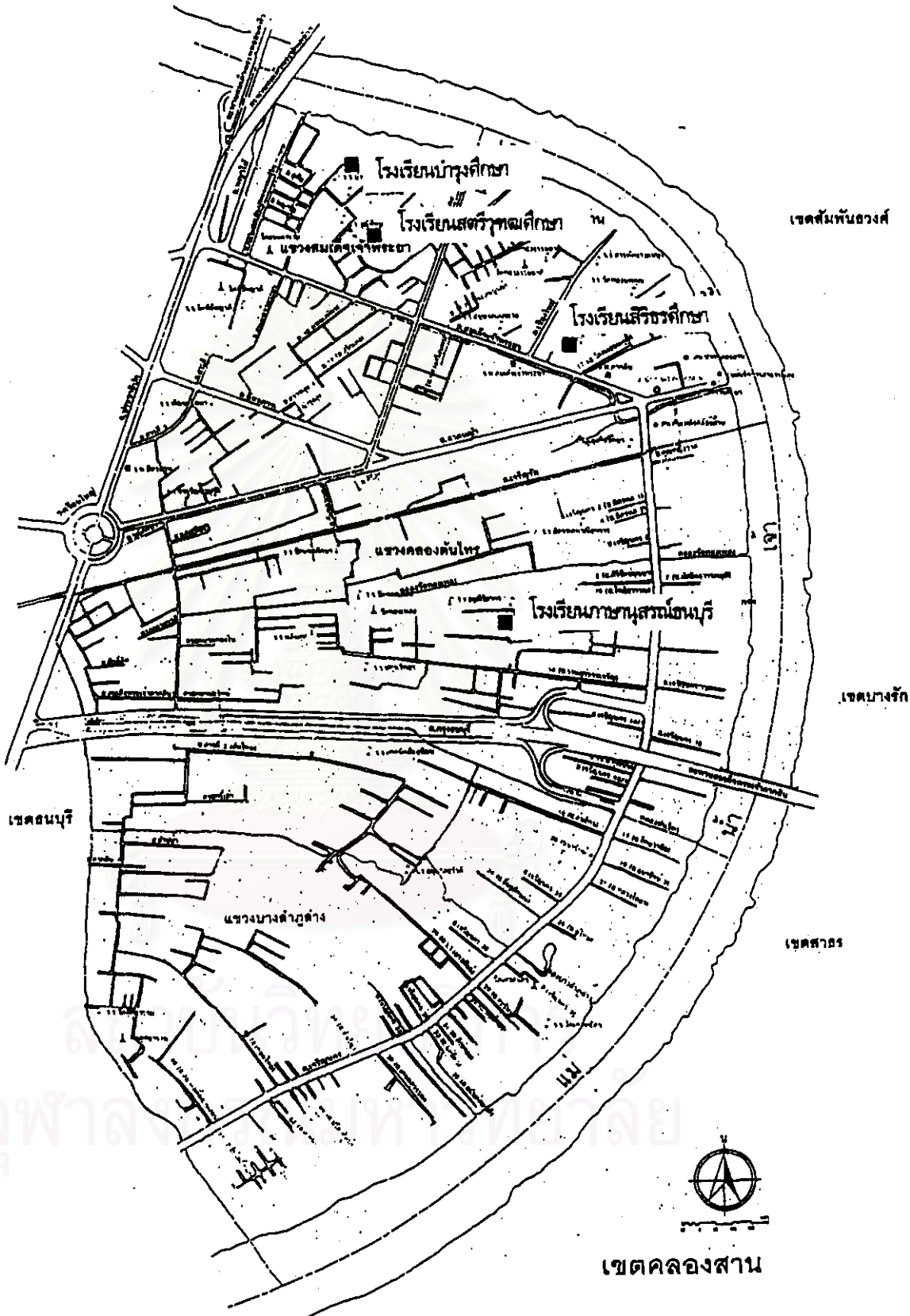
- โรงเรียนมัธยมของรัฐ
- โรงเรียนเอกชน





ตำแหน่งที่ตั้งโรงเรียนมัธยมศึกษาในเขตบางกอกใหญ่

- โรงเรียนมัธยมของรัฐ
- โรงเรียนเอกชนสายสามัญ



ตำแหน่งที่ตั้งโรงเรียนมัธยมศึกษาในเขตคลองสาน

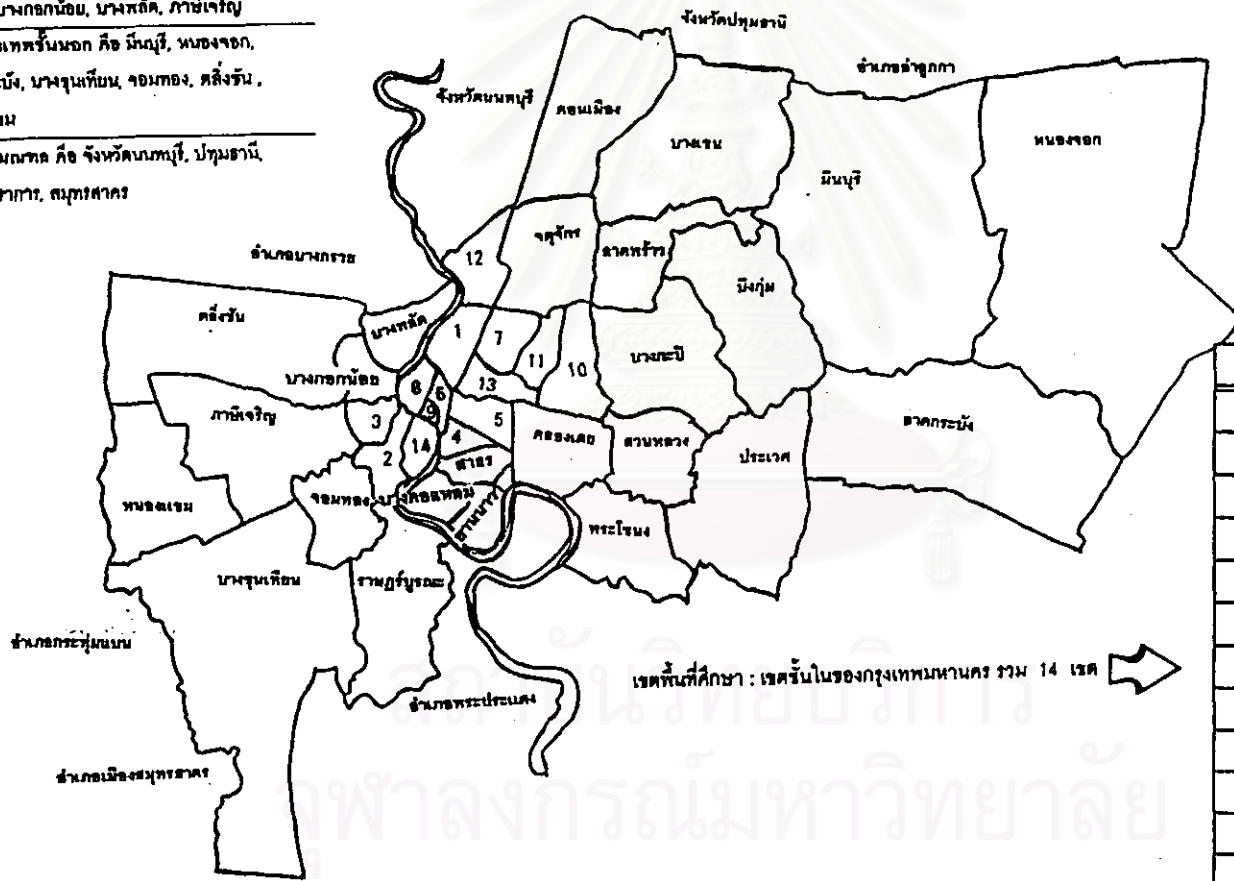
- โรงเรียนมัธยมของรัฐ
- โรงเรียนเอกชนสายสามัญ

เขตกรุงเทพมหานคร คือ พระโขนง, คลองเตย, ประเวศ, หนองจอก, บางเขน, ดอนเมือง, จตุจักร, บางนา, บางคอแหลม, บางกะปิ, ศาลาครุฑ, มีนบุรี, บางกอกน้อย, บางพลัด, ภาษีเจริญ

เขตกรุงเทพมหานครนอก คือ มีนบุรี, หนองจอก, ศาลาครุฑ, บางขุนเทียน, จอมทอง, คลองจั่น, หนองแขม

เขตปริมณฑล คือ จังหวัดนนทบุรี, ปทุมธานี, สมุทรปราการ, สมุทรสาคร

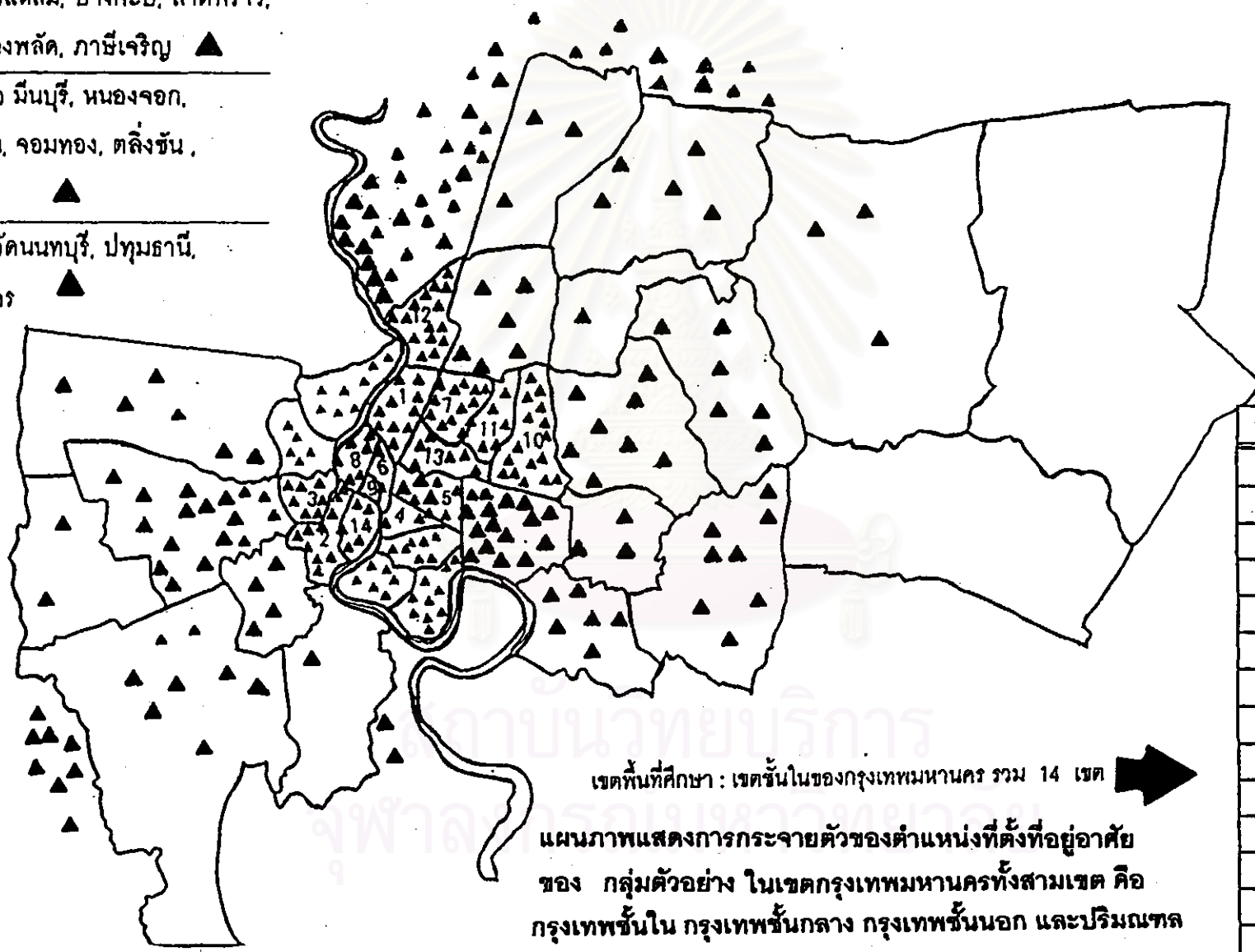
กรุงเทพมหานครใน กรุงเทพมหานครกลาง กรุงเทพมหานครนอก และปริมณฑล



เขตพื้นที่ศึกษา : เขตชั้นในของกรุงเทพมหานคร รวม 14 เขต

ลำดับ	เขต
1	ดุสิต
2	ธนบุรี
3	บางกอกใหญ่
4	บางรัก
6	ปทุมวัน
6	ป้อมปราบฯ
7	พญาไท
8	พระนคร
9	สัมพันธวงศ์
10	ห้วยขวาง
11	ดินแดง
12	บางซื่อ
13	ราชเทวี
14	คลองสาน

เขตกรุงเทพมหานครชั้นกลาง คือ พระโขนง, คลองเตย,
 วัฒนา, สวณหลวง, บางเขน, ดอนเมือง, จตุจักร,
 บางนา, สาทร, บางคอแหลม, บางกะปิ, ลาดพร้าว,
 บางกะปิ, บางกอกน้อย, บางพลัด, ภาษีเจริญ ▲
 เขตกรุงเทพมหานครชั้นนอก คือ มีนบุรี, หนองจอก,
 ดุสิต, บางขุนเทียน, จอมทอง, ตลิ่งชัน,
 บางเขน ▲
 เขตปริมณฑล คือ จังหวัดนนทบุรี, ปทุมธานี,
 นครปฐม, สมุทรสาคร ▲



เขตพื้นที่ศึกษา : เขตชั้นในของกรุงเทพมหานคร รวม 14 เขต
 แผนภาพแสดงการกระจายตัวของตำแหน่งที่ตั้งที่อยู่อาศัย
 ของ กลุ่มตัวอย่าง ในเขตกรุงเทพมหานครทั้งสามเขต คือ
 กรุงเทพมหานครชั้นใน กรุงเทพมหานครชั้นกลาง กรุงเทพมหานครชั้นนอก และปริมณฑล

ลำดับ	เขต
1	ดุสิต
2	มีนบุรี
3	บางกอกใหญ่
4	บางรัก
5	ปทุมวัน
6	ป้อมปราบ
7	พญาไท
8	พระนคร
9	สัมพันธวงศ์
10	ห้วยขวาง
11	ดินแดง
12	บางซื่อ
13	ราชเทวี
14	คลองสาน