

## บรรณานุกรม

- กาญจนาภรณ์ชู. กรุงเทพฯ เมื่อ ๓๐ ปีก่อน. กรุงเทพมหานคร : โรงพิมพ์พิมพ์แดง, ๒๕๒๔
- จุฬาลงกรณ์มหาวิทยาลัย. รายงานการสัมมนาเรื่องปัญหานครหลวง. กรุงเทพมหานคร :  
โรงพิมพ์สมาคมผู้พิมพ์และจัดพิมพ์แห่งประเทศไทย, ๒๕๑๖
- ตรีงใจ บุรณสมภพ. การออกแบบสถาปัตยกรรมเมืองร้อนในประเทศไทย. กรุงเทพมหานคร :  
โรงพิมพ์สำนักทำเนียบนายกรัฐมนตรี, ๒๕๑๕
- ทองใหญ่ ทองใหญ่, พ.ศ.ม.ร.ว. เกาะรัตนโกสินทร์, บทความในวารสารอาษา  
กรุงเทพมหานคร : โรงพิมพ์อักษรสัมพันธ์, มี.ค. ๒๕๑๖
- เทเชฐ หับทอง. กรุงเทพฯ ในอดีต. กรุงเทพมหานคร : โรงพิมพ์อักษรสัมพันธ์, ๒๕๑๕
- น. ๓ ปากน้ำ. ศิลปะในกรุงเทพมหานคร. กรุงเทพมหานคร : โรงพิมพ์พระพิฆณา, ๒๕๑๑
- ปิยนาด บุญนาค, สุวัฒนา ชาคานิติ. คลองในกรุงเทพมหานคร. กรุงเทพมหานคร :  
โรงพิมพ์จุฬาลงกรณ์มหาวิทยาลัย, ๒๕๑๕
- ศิริชัย นฤมิตรเวชการ. สะพานเก่ากรุงเทพฯ. กรุงเทพมหานคร : โรงพิมพ์อักษรสัมพันธ์,  
๒๕๒๐
- ศิลากร, กรม. ทะเบียนโบราณวัตถุสถานทั่วราชอาณาจักร. กรุงเทพมหานคร : โรงพิมพ์  
คุรุสภาพระสุเมรุ, ๒๕๑๖
- ส. พลายน้อย. เก่าเรื่องบางกอก. กรุงเทพมหานคร : โรงพิมพ์แพรวพิทยา อินเตอร์  
เนชันแนล หจก., ๒๕๑๕
- สถาบันวิจัยวิทยาศาสตร์และเทคโนโลยีแห่งประเทศไทย. โครงการศึกษาเบื้องต้นแผนหลัก  
การพัฒนาการท่องเที่ยวจังหวัดเชียงใหม่. กรุงเทพมหานคร : โรงพิมพ์มหาวิทยาลัย  
ธรรมศาสตร์, ๒๕๑๖

สถาบันวิจัยสภาวะแวดล้อม จุฬาลงกรณ์มหาวิทยาลัย ร่วมกับ การท่องเที่ยวแห่งประเทศไทย.

การศึกษาเบื้องต้นเพื่อการพัฒนาการท่องเที่ยวระดับภาค ระยะเวลา ๖ เดือน

กรุงเทพมหานคร : สถาบันวิจัยสภาวะแวดล้อม จุฬาลงกรณ์มหาวิทยาลัย, ๒๕๒๓  
 ต้นฉบับ เมืองวัง. ประวัติศาสตร์ไทยสมัยธนบุรี-รัตนโกสินทร์. สงขลา : มงคลการพิมพ์,

๒๕๒๒

สมภพ ภิรมย์, น.อ. กวีนิพนธ์. กรุงเทพมหานคร : กรุงเทพมหานคร, ๒๕๒๓

สรรพากร, กรม. ที่ระลึกครบรอบ ๓ ปี วันเปิดสำนักงานสรรพากรกรุงเทพมหานคร.

กรุงเทพมหานคร : บริษัท วิศตอร์เพาเวอร์ลอยท์ จำกัด, ๒๕๒๔

สำนักพระราชวัง, กรมการเผยแพร่ศิลปะและวัฒนธรรม. พระมหาปราสาทและพระราชมณเฑียร

สถานในพระบรมมหาราชวัง. กรุงเทพมหานคร : โรงพิมพ์พระจันทร์, ๒๕๒๑

เอนก หิรัญรักษ์, ดร. การสำรวจค่าใช้จ่ายแก่อุตสาหกรรมท่องเที่ยวต่างประเทศ. รายงานเสนอต่อ

การท่องเที่ยวแห่งประเทศไทย พ.ศ. ๒๕๒๑



## BIBLIOGRAPHY

- Brambilla, Roberto and Longo Gianni. FOR PEDESTRIANS ONLY.  
USA : Watson - Guphill Publications, 1977
- Catanese, Anthony J. and Snyder, James, C.. Introduction to Urban Planning. USA : McGraw - Hill, 1979
- Charles Kaiser, Jr., C.P.A., Larry E Helber. TOURISM PLANNING AND DEVELOPMENT. Boston, Massachusetts : CBI publishing Company, Inc., 1978
- Kennedy, Declan and Margrit, (Edited),. The Inner city London : Elek Books Ltd., 1974
- Lynch, Kevin,. Site Planning. London : Cambridge, 1969
- Lynch, Kevin,. The Image of the City. USA : The MIT. Press, 1977
- Sternstein, Larry. THAILAND, THE ENVIRONMENT OF MODERNISATION.  
Australia : John Sands PTY, Limited, 1972
- Tourist Organization of Thailand. NATIONAL PLAN ON TOURISM DEVELOPMENT. Bangkok : TOT, 1976
- Worskett, Roy,. The Character of Towns. London : The Architectural Press, 1969

ภาคผนวก ก

ตาราง ๑ ราคาที่ดินปานกลางในกรุงเทพมหานคร (ตามพระราชบัญญัติภาษีบำรุงท้องที่ พ.ศ. ๒๕๐๘) รายแขวง ตั้งแต่ปี ๒๕๒๕ - ๒๕๒๘

อาณาเขตท้องที่	ราคาปานกลาง (ไร่ละ)
<p>๑. แขวงพระบรมมหาราชวัง</p> <p>๑ ที่ดินติดถนนสนามไชย ดึงจากแนวถนนเข้าไปไม่เกิน ๒๐ ม. ถนนมหาราชพากทิศตะวันตกจากแนวถนนจักรกมน้ำเจ้าพระยา ถนนมหาราชพากทิศตะวันออก ถนนพระพิณิจ ขอยเคอร์ฐการดึงจากแนวถนนเข้าไปไม่เกิน ๓๐ เมตร</p> <p>๒ ที่ดินนอกเหนือจากที่กำหนดไว้ในหน่วยที่ ๑</p>	<p>๘,๐๐๐,๐๐๐</p> <p>๒,๐๐๐,๐๐๐</p>
<p>๒. แขวงวังบูรพาภิรมย์</p> <p>๑ ที่ดินติดถนนอัมรินทร์, ถนนจักรเพชร, ถนนพระพิทักษ์, ถนนพายุรัก, ถนนตรีเพชร, ถนนบ้านหม้อ, ถนนเฟื่องนคร, ถนนสีทอง, ถนนเจริญกรุง, ถนนมหาไชย, ถนนภาณุรังษี, ถนนบูรพาภิรมย์, ถนนพิรพงษ์, ถนนบูรพา, ถนนอนุากรรม ถนนภาณุพันธ์ ดึงเข้าไปไม่เกิน ๒๐ เมตร</p> <p>๒ ที่ดินนอกเหนือจากที่กำหนดไว้ในหน่วยที่ ๑</p>	<p>๕๐,๐๐๐,๐๐๐</p> <p>๒๐,๐๐๐,๐๐๐</p>
<p>๓. แขวงวัดราชบพิธ</p> <p>๑ ที่ดินตลอดเขตแขวงวัดราชบพิธ</p>	<p>๑๖,๐๐๐,๐๐๐</p>
<p>๔. แขวงสำราญราษฎร์</p> <p>๑ ที่ดินตลอดเขตแขวงสำราญราษฎร์</p>	<p>๒๐,๐๐๐,๐๐๐</p>

## ตาราง ๑ (ต่อ)

อาณาเขตท้องที่	ราคาปานกลาง (ไร่ละ)
๕. แขวงศาลเจ้าพ่อเสือ <ul style="list-style-type: none"> <li>๑ ที่ดินติดถนนบุญศิริ, ถนนบ้านตะนาว, ถนนบำรุงเมือง, ถนนอยุธยา ลึกเข้าไปไม่เกิน ๒๐ เมตร</li> <li>๒ ที่ดินนอกเหนือจากที่กำหนดไว้ในหน่วยที่ ๑</li> </ul>	๑๘,๑๐๐,๐๐๐ ๖,๐๐๐,๐๐๐
๖. แขวงเสาชิงช้า <ul style="list-style-type: none"> <li>๑ ที่ดินตลอดเขตแขวงเสาชิงช้า</li> </ul>	๑๖,๐๐๐,๐๐๐
๗. แขวงวัดบวรนิเวศ <ul style="list-style-type: none"> <li>๑ ที่ดินติดถนนราชดำเนินกลาง, ถนนบ้านตะนาว, ถนนบ้านกีนสอ, ถนนพระสุเมรุ ลึกจากแนวถนนเข้าไปไม่เกิน ๒๐ม.</li> <li>๒ ที่ดินนอกเหนือจากที่กำหนดไว้ในหน่วยที่ ๑</li> </ul>	๔๐,๐๐๐,๐๐๐ ๕,๐๐๐,๐๐๐
๘. แขวงตลาดยอก <ul style="list-style-type: none"> <li>๑ ที่ดินติดถนนจักรพงษ์, ถนนราชดำเนินกลาง, ถนนบ้านตะนาว, ถนนพระสุเมรุ, ถนนข้าวสาร, ถนนสิบลำทาง, ถนนคานี, ซอยรามบุตรี, ตรอกไกรสิทธิ์(เค็ม), ถนนตัดใหม่เชื่อมระหว่างถนนจักรพงษ์และถนนสิบลำทาง ลึกจากแนวถนนตรอกซอยเข้าไปไม่เกิน ๒๐ ม.</li> <li>๒ ที่ดินนอกเหนือจากที่กำหนดไว้ในหน่วยที่ ๑</li> </ul>	๔๐,๐๐๐,๐๐๐ ๑๒,๐๐๐,๐๐๐

ตาราง ๑ (ต่อ)

อาณาเขตท้องที่	ราคาปานกลาง (ไร่ละ)
๔. แขวงชนะสงคราม ๑ ที่ดินติดถนนพระสุเมรุ, ถนนพระอาทิตย์, ถนนจักรพงษ์ ลึกจากแนวถนนเข้าไปไม่เกิน ๒๐ ม. ๒ ที่ดินนอกเหนือจากที่กำหนดไว้ในหน่วยที่ ๑	   ๒๒,๔๐๐,๐๐๐  ๔,๓๐๐,๐๐๐

ที่มา : กองรายได้ กรุงเทพมหานคร

ตาราง ๒ บัญชีถนนในกรุงเทพมหานคร

ชื่อถนน	จาก	ถึง	ผิวจราจร		ทางเท้า		เขต ทาง (ม)	พื้นที่ ผิวจราจร (ม <sup>๒</sup> )	พื้นที่ถนน รวมทางเท้า (ม <sup>๒</sup> )
			กว้าง (ม)	ยาว (ม)	ชาย	ขวา			
๑ ถนนพระสุเมรุ	ถนนราชดำเนินกลาง	ถนนคินสอ	๑๓.๐๐	๕๓๐	๒.๖๐	๔.๓๐	๒๐.๓๐	๕,๕๙๐	๘,๓๒๙
	ถนนคินสอ	ถนนจักรพงษ์	๑๓.๐๐	๕๓๐	๒.๓๐	๒.๓๐	๑๘.๐๐	๖,๘๙๐	๙,๕๔๐
๒ ถนนราชดำเนินกลาง	สะพานผ่านฟ้าลีลาศ	สะพานผ่านฟ้าลีลาศ	๕๒.๓๐	๑๑๕๐	๑๐-๕.๓๐-๑๐ (เกาะ)		๖๘.๐๐	๔๘,๖๕๕	๓๘,๒๐๐
๓ ถนนบำรุงเมือง	ถนนราชินี	ถนนคี่ทอง	๑๐.๘๐	๕๒๐	-	๓.๑๐	๑๓.๙๐	๔,๕๓๖	๕,๘๓๘
	ถนนคี่ทอง	ถนนศิริพงษ์	๒๙.๘๐	๑๓๐	๑.๘๐-๑๕-๓		๔๙.๖๐	๕,๐๖๖	๘,๔๓๒
	ถนนศิริพงษ์	คลองโองอ่าง			(เกาะ)				
		สะพานสมเด็จพระ มหาราช		๙.๐๐	๓๒๐	-	๒.๐๐	๑๑.๐๐	๒,๘๘๐
๔ ถนนเจริญกรุง	ถนนดินามไชย	คลองหลอด	๑๓.๒๐	๒๐๐	๒.๕๐	๓.๘๐	๒๓.๕๐	๒,๖๔๐	๔,๓๐๐
	คลองหลอด	ถนนคี่ทอง	๑๔.๕๐	๓๕๐	๒.๐๐	๒.๓๐	๑๙.๒๐	๕,๐๓๕	๖,๓๒๐
	ถนนคี่ทอง	ถนนมหาไชย	๑๕.๐๐	๓๕๐	๒.๖๐	๒.๙๐	๒๐.๕๐	๕,๒๕๐	๗,๑๓๕
	ถนนมหาไชย	คลองโองอ่าง	๑๖.๓๐	๘๐	๓.๓๐	๓.๐๐	๒๒.๖๐	๑,๓๐๔	๑,๘๐๘

ตาราง ๒ (ต่อ)

ชื่อถนน	จาก	ถึง	ผิวจราจร		ทางเท้า		เขต ทาง (ม)	พื้นที่ จราจร (ม <sup>๒</sup> )	พื้นที่ถนน รวมทางเท้า (ม <sup>๒</sup> )
			กว้าง (ม)	ยาว (ม)	ชาย	ขวา			
๕ ถนนพหลุ์ค	ถนนบ้านหม้อ	ถนนศรีเพชร	๑๖.๐๐	๒๐๐	๒.๓๐	๒.๒๐	๒๐.๕๐	๓,๒๐๐	๔,๑๐๐
	ถนนศรีเพชร	ถนนมหาไชย	๑๕.๕๐	๓๐๐	๒.๒๐	๒.๖๐	๒๐.๓๐	๔,๖๕๐	๖,๐๕๐
๖ ถนนพระพิพิช	ถนนสนามไชย	คลองหลอด	๑๒.๐๐	๑๕๐	๔.๑๐	๔.๒๐	๒๐.๓๐	๒,๒๘๐	๓,๘๕๓
๗ ถนนพระพิพิช	คลองหลอด	ถนนบ้านหม้อ	๓.๓๐	๑๑๐	๒.๓๐	๒.๔๐	๑๒.๔๐	๘๕๓	๑,๓๖๔
๘ ถนนจักรเพชร	คลองหลอด	ถนนทรงวาด ๑	๑๓.๓๐	๕๔๐	๕.๓๐	๕.๓๐	๒๕.๑๐	๓,๕๓๕	๑๓,๘๐๕
	ถนนทรงวาด ๑	ถนนพหลุ์ค	๑๓.๓๕	๓๕๐	๒.๓๐	๒.๘๕	๑๘.๕๐	๕,๒๐๖.๕	๓,๓๓๑
	ถนนพหลุ์ค	ถนนเยาวราช	๑๒.๒๐	๓๐	๒.๕๐	๓.๔๐	๑๘.๑๐	๘๕๔	๑,๒๖๓
๙ ถนนสามเสน	คลองบางลำภู	ถนนพระสุเมรุ	๑๔.๐๐	๖๐	๒.๓๐	๒.๓๐	๑๕.๕๐	๘๕๐	๑,๑๖๔
๑๐ ถนนประชาธิปไตย	สะพานวันชาติ	ถนนพระสุเมรุ	๕.๐๐	๓๕	๓.๐๐	๒.๘๐	๑๕.๘๐	๖๓๕	๑,๑๑๐
๑๑ ถนนพระอาทิตย์	ถนนราชินี	ตรอกวัดสังเวช	๑๓.๕๐	๕๘๐	๒.๐๐	๑.๕๐	๑๓.๐๐	๓,๘๓๐	๕,๘๖๐
	ตรอกวัดสังเวช	ถนนจักรพงษ์	๑๓.๐๐	๒๘๐	๒.๓๐	๒.๓๐	๑๘.๐๐	๓,๖๕๐	๕,๐๕๐

ตาราง ๒ (ต่อ)

ชื่อถนน	จาก	ถึง	ผิวจราจร		ทางเท้า		เขตทาง (ม)	พื้นที่ผิวจราจร (ม <sup>๒</sup> )	พื้นที่ถนนรวมทางเท้า (ม <sup>๒</sup> )
			กว้าง (ม)	ยาว (ม)	ซ้าย	ขวา			
๑๒ ถนนจักรพงษ์	ถนนเจ้าฟ้า	ถนนพระสุเมรุ	๑๒.๘๐	๒๒๕	๔.๓๐	๒.๓๐	๑๕.๘๐	๘,๐๐๐	๑๒,๓๓๕
๑๓ ถนนตะนาว	ถนนบำรุงเมือง	ถนนบุญศิริ	๕.๑๐	๓๓๐	๑.๓๐	๑.๕๐	๑๒.๓๐	๓,๐๐๓	๔,๑๕๑
	ถนนบุญศิริ	ซอยสาเก	๕.๓๐	๑๑๐	๑.๘๐	๑.๘๐	๑๒.๕๐	๑,๐๒๓	๑,๔๑๕
	ซอยสาเก	ถนนราชดำเนินกลาง	๕.๐๐	๑๕๐	๒.๐๐	๒.๐๐	๑๓.๐๐	๑,๓๕๐	๑,๕๕๐
	ถนนราชดำเนินกลาง	ถนนบรมวิเวศ	๕.๐๐	๒๖๐	๒.๐๐	๒.๐๐	๑๓.๐๐	๒,๓๕๐	๓,๓๘๐
๑๔ ถนนเฟื่องนคร	ถนนบำรุงเมือง	คลองวัดราชบพิช	๑๑.๐๐	๓๓๕	๐.๕๐	๒.๘๐	๑๔.๓๐	๓,๖๘๔	๔,๕๒๔.๕
	คลองวัดราชบพิช	ถนนเจริญกรุง	๑๔.๐๐	๑๑๐	๒.๓๐	๒.๓๐	๑๘.๖๐	๑,๕๕๐	๒,๐๔๖
๑๕ ถนนบ้านหม้อ	ถนนเจริญกรุง	ถนนจักรเพชร	๘.๐๐	๕๐๐	๒.๕๐	๓.๐๐	๑๓.๕๐	๕๐๐	๖๕๕
๑๖ ถนนบ้านกั้นสอ	ถนนพระสุเมรุ	ถนนราชดำเนินกลาง	๕.๐๐	๓๐๐	๓.๓๐	๒.๕๐	๑๕.๕๐	๒,๓๐๐	๔,๓๓๐
	ถนนราชดำเนินกลาง	ถนนศิริพงษ์	๕.๐๐	๒๒๐	๒.๕๐	๒.๕๐	๑๔.๐๐	๑,๕๘๐	๓,๐๘๐
	ถนนศิริพงษ์	ถนนมหารณพ	๑๕.๘๐	๑๓๕	๔.๐๐	๓.๐๐	๒๒.๘๐	๒,๑๓๓	๓,๐๓๘
	ถนนมหารณพ	ถนนบำรุงเมือง	๘.๘๐	๒๐๐	๓.๐๐	๓.๐๐	๑๔.๘๐	๑,๓๖๐	๒,๕๖๐



ตาราง ๒ (ต่อ)

ชื่อถนน	จาก	ถึง	ผิวจราจร		ทางเท้า		เขต ทาง (ม.)	พื้นที่ผิว จราจร (ม <sup>๒</sup> )	พื้นที่ถนนรวม ทางเท้า (ม <sup>๒</sup> )
			กว้าง (ม.)	ยาว (ม.)	ชาย	ขวา			
๑๓ ถนนสีทอง	ถนนบำรุงเมือง คลองวัดราชบพิธิ	คลองวัดราชบพิธิ	๑๓.๒๐	๓๘๐	๓.๐๐	๓.๑๐	๑๕.๓๐	๕,๐๑๖	๙,๓๓๔
		ถนนเจริญกรุง	๑๕.๐๐	๑๑๐	๒.๒๐	๒.๕๐	๑๕.๓๐	๑,๖๕๐	๒,๑๖๙
๑๔ ถนนตรีเพชร	ถนนเจริญกรุง ถนนพหลุรัค	ถนนพหลุรัค	๑๕.๑๐	๒๐๐	๒.๒๐	๒.๕๐	๑๕.๘๐	๓,๐๒๐	๓,๕๖๐
		ถนนจักรเพชร	๑๖.๕๐	๓๖๐	๕.๕๐	๕.๕๐	๒๓.๕๐	๕,๕๐๕	๙,๘๖๕
๑๕ ถนนอนุสาวรีย์	ถนนบำรุงเมือง ระยะ ๑๕๐ ม.	ระยะ ๑๕๐ ม.	๘.๓๐	๑๕๐	๒.๐๐	๒.๓๐	๑๓.๐๐	๑,๒๔๕	๑,๕๕๐
		ถนนเจริญกรุง	๘.๓๐	๓๒๐	๒.๐๐	๔.๓๐	๑๕.๖๐	๒,๖๕๖	๔,๖๓๒
๒๐ ถนนบูรพา	ถนนเจริญกรุง	ถนนพหลุรัค	๑๐.๕๐	๒๕๐	๔.๕๐	๔.๓๐	๑๕.๓๐	๒,๓๒๕	๔,๕๒๕
๒๑ ถนนมหาไชย	ถนนราชดำเนินกลาง ซอยศิริพงษ์ คลองวัดราชบพิธิ ถนนเจริญกรุง	ซอยศิริพงษ์	๑๓.๓๐	๖๘๐	๓.๕๐	๕.๐๐	๒๕.๕๐	๙,๓๑๖	๑๕,๐๙๖
		คลองวัดราชบพิธิ	๑๒.๓๐	๒๒๐	๔.๓๐	๐.๕๐	๑๓.๐๐	๒,๓๐๖	๓,๓๕๐
		ถนนเจริญกรุง	๑๓.๐๐	๑๐๐	๒.๕๐	๔.๑๐	๒๕.๐๐	๑,๓๐๐	๒,๕๐๐
		ถนนเยาวราช	๑๓.๓๐	๒๓๐	๓.๕๐	๕.๖๐	๒๖.๕๐	๓,๕๓๕	๖,๐๓๒

ตาราง ๒ (ต่อ)

ชื่อถนน	จาก	ถึง	ผิวจราจร		ทางเท้า		เขต ทาง (ม)	พื้นที่ผิว จราจร (ม)	พื้นที่ถนนรวม ทางเท้า ๒ (ม)
			กว้าง (ม)	ยาว (ม)	ซ้าย	ขวา			
๒๒ ถนนมหาราช	ถนนพระจันทร์	ซอยศิลาปราการ	๑๐.๐๐	๒๕๐	๓.๕๐	๔.๐๐	๑๓.๕๐	๒,๕๐๐	๔,๓๓๕
	ซอยศิลาปราการ	ถนนหน้าพระลาน	๑๐.๘๐	๑๕๐	๒.๓๐	๓.๐๐	๑๖.๑๐	๑,๖๒๐	๒,๔๑๕
	ถนนหน้าพระลาน	ถนนท่ายวัง	๑๑.๐๐	๖๔๐	๓.๐๐	๑๐.๐๐	๒๘.๐๐	๓,๐๔๐	๑๓,๕๒๐
	ถนนท่ายวัง	ถนนเชตุพน	๑๑.๐๐	๒๐๐	๓.๒๐	๓.๔๐	๑๓.๖๐	๒,๒๐๐	๓,๕๒๐
	ถนนเชตุพน	ถนนสนามไชย	๑๐.๘๐	๓๕๐	๓.๕๐	๓.๕๐	๑๓.๘๐	๔,๒๑๒	๖,๕๔๒
๒๓ ถนนพระจันทร์	ถนนหน้าพระธาตุ	ระยะ ๑๕๐ ม.	๑๑.๘๐	๑๕๐	๓.๓๐	๒.๓๐	๑๓.๘๐	๑,๕๓๐	๒,๖๓๐
	ระยะ ๑๕๐ ม.	แม่น้ำเจ้าพระยา	๑๐.๘๐	๑๘๐	๓.๓๐	๒.๒๐	๑๖.๓๐	๑,๕๔๘	๓,๐๐๖
๒๔ ถนนหน้าพระธาตุ	ถนนราชินี	ระยะ ๑๐๐ ม.	๑๔.๐๐	๑๐๐	๒.๕๐	๑๘.๓๐	๓๕.๒๐	๑,๔๐๐	๓,๕๒๐
	ระยะ ๑๐๐ ม.	ถนนพระจันทร์	๑๔.๔๐	๒๖๐	๕.๐๐	๕.๐๐	๒๘.๔๐	๓,๓๔๘	๓,๓๘๔
	ถนนพระจันทร์	ถนนหน้าพระลาน	๑๔.๕๐	๓๓๐	๖.๐๐	๑.๖๐	๒๑.๑๐	๔,๓๘๕	๖,๕๖๓
๒๕ ถนนหน้าพระลาน	ถนนราชดำเนินใน	ถนนมหาราช	๑๒.๒๐	๔๓๐	๒.๐๐	๖.๐๐	๒๐.๒๐	๕,๒๔๖	๘,๖๘๖
	ถนนมหาราช	แม่น้ำเจ้าพระยา	๑๒.๒๐	๓๐	๑๑.๒๐	๖.๐๐	๒๕.๔๐	๘๕๘	๒,๐๕๘

ตาราง ๒ (ต่อ)

ชื่อถนน	จาก	ถึง	ผิวจราจร		ทางเท้า		เขต ทาง (ม)	พื้นที่ผิว ๒จราจร (ม)	พื้นที่ถนนรวม ทางเท้า ๒ (ม)
			กว้าง (ม)	ยาว (ม)	ชาย	ขวา			
๒๖ ถนนราชดำเนินใน	ถนนหน้าพระลาน	สะพานผ่านพิภพลีลา	๒๖.๘๐	๕๐๐	๕.๐๐	๑๐.๕๐	๕.๓๐	๑๓,๕๐๐	๒๑,๑๕๐
๒๗ ถนนสนามไชย	ถนนราชดำเนินใน	ถนนเจริญกรุง	๑๕.๐๐	๕๕๐	๒.๒๐	๒.๐๐	๑๕.๒๐	๘,๒๕๐	๑๐,๕๖๐
	ถนนเจริญกรุง	ถนนราชินี	๑๓.๓๐	๕๐๐	๒.๕๐	๔.๓๐	๒๐.๕๐	๖,๘๕๐	๑๐,๕๕๐
๒๘ ถนนกัลยาณไมตรี	ถนนสนามไชย	ถนนราชินี	๑๑.๐๐	๒๓๐	๓.๐๐	๒.๒๐	๑๖.๒๐	๕,๓๒๐	๓,๓๒๖
๒๙ ถนนราชินี	แม่น้ำเจ้าพระยา	ถนนจักรเพชร	๖.๓๐	๑๒๐	๑.๘๐	๑.๐๐	๕.๑๐	๓๕๖	๑,๐๘๒
	ถนนจักรเพชร	ถนนเจริญกรุง	๑๑.๐๐	๕๒๐	๒.๕๐	๘.๐๐	๒๑.๕๐	๕,๓๒๐	๑๑,๑๘๐
	ถนนเจริญกรุง	สะพานผ่านพิภพลีลา	๑๓.๒๐	๑๐๕๐	๒.๕๐	๑๑.๐๐	๒๖.๓๐	๑๓,๘๖๐	๒๘,๐๓๕
๓๐ ถนนราชินี	สะพานผ่านพิภพลีลา	ถนนพระอาทิตย์	๑๕.๐๐	๖๕๐	๓-เกาะรัตนโกสินทร์		๒๓.๐๐	๕,๑๐๐	๑๕,๕๕๐
๓๑ ถนนอู่ทอง	แม่น้ำเจ้าพระยา	ถนนจักรเพชร	๘.๐๐	๑๕๐	๒.๕๐	๒.๒๐	๑๒.๓๐	๑,๑๒๐	๑,๓๓๘
	ถนนจักรเพชร	ถนนเจริญกรุง	๑๑.๒๐	๕๕๐	๓.๐๐	๓.๕๐	๑๘.๑๐	๖,๑๖๐	๕,๕๕๕
	ถนนเจริญกรุง	ถนนบำรุงเมือง	๑๑.๐๐	๔๓๐	๔.๓๐	๒.๕๐	๑๘.๑๐	๕,๓๓๐	๓,๓๘๓
	ถนนบำรุงเมือง	ถนนราชดำเนินกลาง	๑๑.๐๐	๖๕๐	๓.๓๐	๒.๖๐	๑๖.๕๐	๖,๑๕๐	๑๐,๕๘๕

ตาราง ๒ (ต่อ)

ชื่อถนน	จาก	ถึง	ผิวจราจร		ทางเท้า		เขตทาง (ม)	พื้นที่ผิวจราจร (ม <sup>๒</sup> )	พื้นที่ถนนรวมทางเท้า (ม <sup>๒</sup> )
			กว้าง (ม)	ยาว (ม)	ซ้าย	ขวา			
๓๒ ถนนสมเด็จพระปิ่นเกล้า	หัวสะพาน	-	๒๐.๐๐	๓๖๐	๒.๕๐-๑-๒.๕๐		๒๖.๐๐	๓,๒๐๐	๕,๓๖๐
	เชิงสะพาน	-	๒๑.๐๐	๓๕๐	- ๑.๐๐ -		๒๒.๐๐	๓,๑๕๐	๓,๕๘๐
๓๓ ถนนเจ้าฟ้า	ถนนพระอาทิตย์	ถนนจักรพงษ์	๖.๕๐	๕๓๐	๓.๕๐	๒.๕๐	๑๓.๓๐	๓,๕๓๓	๓,๕๘๑
๓๔ ถนนลิบสามทาง	ถนนพระสุเมรุ	ถนนคานี	๑๐.๕๐	๑๕๐	๒.๐๐	๒.๒๐	๑๕.๖๐	๑,๕๖๐	๒,๑๕๐
๓๕ ถนนวรนิเวศ	ถนนพระสุเมรุ	ถนนตะนาว	๑๐.๕๐	๑๕๐	๖.๑๕	๒.๐๐	๑๘.๕๕	๑,๕๕๖	๒,๕๕๓
๓๖ ถนนหลวง	ถนนมหาไชย	คลองโองอ่าง	๑๕.๒๐	๓๐	๓.๐๐	๕.๐๐	๒๒.๒๐	๑,๐๖๔	๑,๕๕๔
๓๗ ถนนเยาวราช	ถนนมหาไชย	คลองโองอ่าง	๑๒.๐๐	๕๐	๑.๘๐	๒.๐๐	๑๕.๘๐	๖๐๐	๓๕๐
๓๘ ถนนทรงวาด ๑	ถนนจักรเพชร	คลองโองอ่าง	๑๒.๐๐	๖๐	๕.๓๐	๓.๑๐	๑๕.๕๐	๓๒๐	๑,๑๖๔
๓๙ ถนนท้ายวัง	ถนนมหาไชย	ถนนสนามไชย	๕.๕๐	๓๓๐	๓.๕๐	๖.๖๐	๑๕.๖๐	๓,๕๑๕	๓,๒๕๒
๔๐ สะพานพุทธยอดฟ้า	หัวสะพาน		๑๐.๐๐	๑๒๕	๒.๓๐	๒.๓๐	๑๕.๖๐	๑,๒๕๐	๑,๘๒๕
	เชิงลาดของหัวสะพาน		๕.๕๐	๑๕๐	๒.๖๐	๑.๖๐	๑๕.๑๐	๑,๔๘๕	๒,๑๑๕
			รวม	๒๕๕๓๕			รวม	๓๔๕๓๘ ม <sup>๒</sup>	๕๕๑๘๕๐ ม <sup>๒</sup>

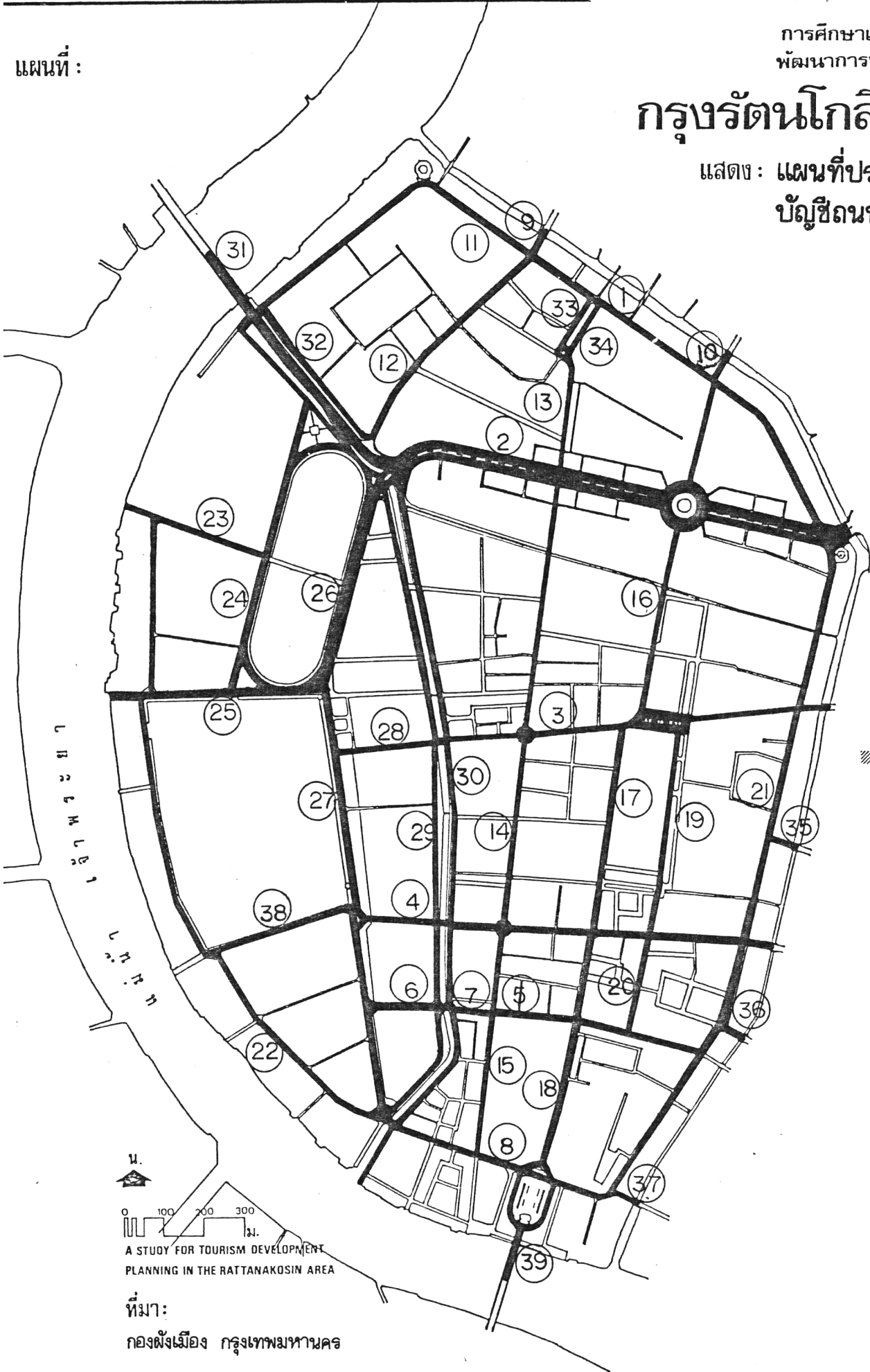
ที่มา : กองผังเมือง กรุงเทพมหานคร

แผนที่ :

การศึกษาเพื่อวางแผน  
พัฒนาการท่องเที่ยวใน

# กรุงรัตนโกสินทร์

แสดง : แผนที่ประกอบ  
บัญชีถนน



สัญลักษณ์



0 100 200 300  
ม.

A STUDY FOR TOURISM DEVELOPMENT  
PLANNING IN THE RATTANAKOSIN AREA

ที่มา :

กองผังเมือง กรุงเทพมหานคร

ตาราง ๓ เป้าหมายจำนวนนักท่องเที่ยว วันพักเฉลี่ย ค่าใช้จ่ายเฉลี่ยและรายได้ของการท่องเที่ยวในช่วงระยะแผนพัฒนาการท่องเที่ยว ฉบับที่ ๕ (พ.ศ.๒๕๒๕ - ๒๕๒๙)

ประเภท	พ.ศ. ๒๕๒๕		พ.ศ. ๒๕๒๙	
	แนวโน้ม	เป้าหมาย	แนวโน้ม	เป้าหมาย
จำนวนนักท่องเที่ยว (ล้านคน)	๒.๐	๒.๑	๒.๔	๒.๘
วันพักเฉลี่ย (วัน)	๕.๐	๕.๑	๕.๓	๕.๕
ค่าใช้จ่ายเฉลี่ยต่อคนต่อวัน (บาท)	๒,๑๐๐	๒,๒๐๐	๓,๑๐๐	๓,๒๐๐
รายได้ของการท่องเที่ยว (ล้านบาท)	๒๑,๐๐๐	๒๔,๐๐๐	๔๐,๐๐๐	๕๑,๐๐๐

- หมายเหตุ
- ๑) ประมาณการแนวโน้มใช้สถิตินักท่องเที่ยวปี พ.ศ.๒๕๑๐ - ๒๕๒๒ เป็นพื้นฐาน
  - ๒) อัตราเพิ่มจำนวนนักท่องเที่ยวตามแนวโน้มเพิ่มเฉลี่ยปีละ ๖.๖ %
  - ๓) อัตราเพิ่มจำนวนนักท่องเที่ยวตามเป้าหมายเพิ่มเฉลี่ยปีละ ๘.๔ %
  - ๔) จากผลดังกล่าวทำให้มีความต้องการห้องพัก โรงแรมทั่วประเทศประมาณ ๖๖,๐๐๐ ห้อง และจะก่อให้เกิดการจ้างงานในธุรกิจบริการการท่องเที่ยวทั้งทางตรงและทางอ้อมประมาณ ๒.๐ ล้านคน

ที่มา : การท่องเที่ยวแห่งประเทศไทย

ตาราง ๔ ทะเบียนโบราณสถาน ในจังหวัดพระนครศรีอยุธยา (ปัจจุบันเป็นกรุงเทพมหานคร) ที่กรมศิลปากรได้ประกาศขึ้นทะเบียนโบราณวัตถุสถาน ตั้งแต่วันที่ ๘ มีนาคม ๒๕๓๕ เป็นต้นมา (ภายหลังได้กำหนดขอบเขตที่ดินเป็นเขตโบราณสถานตามที่เห็นสมควรด้วย เพื่อป้องกันมิให้ทำลายโบราณสถาน)

เลขที่ ๑	วัดพระเชตุพนฯ แขวงพระบรมมหาราชวัง เขตพระนคร ประกาศในราชกิจจานุเบกษา เล่ม ๖๖ ตอนที่ ๖๔ วันที่ ๒๒ พ.ย.๒๕๓๒
เลขที่ ๒	พิพิธภัณฑสถานแห่งชาติวัดพระเชตุพนฯ แขวงพระบรมมหาราชวัง เขตพระนคร ประกาศในราชกิจจานุเบกษา เล่ม ๓๘ ตอนที่ ๕๔ วันที่ ๑๔ พ.ย.๒๕๐๔
เลขที่ ๓	วัดมหาธาตุยุวราชรังสฤษฎิ์ แขวงพระบรมมหาราชวัง เขตพระนคร ประกาศในราชกิจจานุเบกษา เล่ม ๖๖ ตอนที่ ๖๔ วันที่ ๒๒ พ.ย.๒๕๓๒
เลขที่ ๔	พระราชวังบวรสถานมงคล แขวงพระบรมมหาราชวัง เขตพระนคร ประกาศในราชกิจจานุเบกษา เล่ม ๖๖ ตอนที่ ๖๔ วันที่ ๒๒ พ.ย.๒๕๓๒
เลขที่ ๕	พิพิธภัณฑสถานแห่งชาติ แขวงพระบรมมหาราชวัง เขตพระนคร ประกาศในราชกิจจานุเบกษา เล่ม ๓๘ ตอนที่ ๕๔ วันที่ ๑๔ พ.ย.๒๕๐๔
เลขที่ ๖	วัดชนะสงคราม แขวงชนะสงคราม เขตพระนคร ประกาศในราชกิจจานุเบกษา เล่ม ๖๖ ตอนที่ ๖๔ วันที่ ๒๒ พ.ย.๒๕๓๒
เลขที่ ๗	ป้อมพระสุเมรุพร้อมด้วยปราการ แขวงชนะสงคราม เขตพระนคร ประกาศในราชกิจจานุเบกษา เล่ม ๖๖ ตอนที่ ๖๔ วันที่ ๒๒ พ.ย.๒๕๓๒
เลขที่ ๘	วัดบวรนิเวศ วิหาร แขวงบวรนิเวศน์ เขตพระนคร ประกาศในราชกิจจานุเบกษา เล่ม ๖๖ ตอนที่ ๖๔ วันที่ ๒๒ พ.ย.๒๕๓๒

## ตาราง ๔ (ต่อ)

เลขที่ ๘	ป้อมมหากาฬ แขวงสำราญราษฎร์ เขตพระนคร ประกาศในราชกิจจานุเบกษา เล่ม ๖๖ ตอนที่ ๖๔ วันที่ ๒๒ พ.ย.๒๔๙๒
เลขที่ ๑๐	วัดราชนัคนคราม แขวงสำราญราษฎร์ เขตพระนคร ประกาศในราชกิจจานุเบกษา เล่ม ๖๖ ตอนที่ ๖๔ วันที่ ๒๒ พ.ย.๒๔๙๒
เลขที่ ๑๑	วัดสุทัศน์เทพวราราม แขวงเสาชิงช้า เขตพระนคร ประกาศในราชกิจจานุเบกษา เล่ม ๖๖ ตอนที่ ๖๔ วันที่ ๒๒ พ.ย.๒๔๙๒
เลขที่ ๑๒	เสาชิงช้า แขวงเสาชิงช้า เขตพระนคร ประกาศในราชกิจจานุเบกษา เล่ม ๖๖ ตอนที่ ๖๔ วันที่ ๒๒ พ.ย.๒๔๙๒
เลขที่ ๑๓	โบสถ์พราหมณ์ (เทวสถาน) แขวงเสาชิงช้า เขตพระนคร ประกาศในราชกิจจานุเบกษา เล่ม ๖๖ ตอนที่ ๖๔ วันที่ ๒๒ พ.ย.๒๔๙๒
เลขที่ ๑๔	วัดราชบูรณะ (วัดเสียบ) แขวงวังบูรพาภิรมย์ เขตพระนคร ประกาศในราชกิจจานุเบกษา เล่ม ๖๖ ตอนที่ ๖๔ วันที่ ๒๒ พ.ย.๒๔๙๒
* เลขที่ ๑๕	วัดปรีณายก แขวงบ้านพานถม เขตพระนคร ประกาศในราชกิจจานุเบกษา เล่ม ๖๖ ตอนที่ ๖๔ วันที่ ๒๒ พ.ย.๒๔๙๒
* เลขที่ ๑๖	วัดสระเกศ แขวงบ้านบาตร เขตป้อมปราบศัตรูพ่าย ประกาศในราชกิจจานุเบกษา เล่ม ๖๖ ตอนที่ ๖๔ วันที่ ๒๒ พ.ย.๒๔๙๒
เลขที่ ๑๗	วัดมเหยงคณ์ แขวงเสาชิงช้า เขตพระนคร ประกาศในราชกิจจานุเบกษา เล่ม ๖๖ ตอนที่ ๖๔ วันที่ ๒๒ พ.ย.๒๔๙๒



## ตาราง ๔ (ต่อ)

- เลขที่ ๑๘ วัดราชประดิษฐ์สถิตมหาสีมาราม แขวงพระบรมมหาราชวัง เขตพระนคร  
ประกาศในราชกิจจานุเบกษา เล่ม ๖๖ ตอนที่ ๖๔ วันที่ ๒๒ พ.ย.๒๕๑๒
- เลขที่ ๑๙ วัดราชบพิศ แขวงวัดราชบพิศ เขตพระนคร  
ประกาศในราชกิจจานุเบกษา เล่ม ๖๖ ตอนที่ ๖๔ วันที่ ๒๒ พ.ย.๒๕๑๒
- \* เลขที่ ๒๐ วัดบรมนิวาส แขวงรองเมือง เขตปทุมวัน  
ประกาศในราชกิจจานุเบกษา เล่ม ๖๖ ตอนที่ ๖๔ วันที่ ๒๒ พ.ย.๒๕๑๒
- \* เลขที่ ๒๑ วัดปทุมวนาราม แขวงปทุมวัน เขตปทุมวัน  
ประกาศในราชกิจจานุเบกษา เล่ม ๖๖ ตอนที่ ๖๔ วันที่ ๒๒ พ.ย.๒๕๑๒
- \* เลขที่ ๒๒ วัดราชาธิวาส แขวงวชิรพยาบาล เขตดุสิต  
ประกาศในราชกิจจานุเบกษา เล่ม ๖๖ ตอนที่ ๖๔ วันที่ ๒๒ พ.ย.๒๕๑๒
- เลขที่ ๒๓ วัดเทวราชกุญชร แขวงวชิรพยาบาล เขตดุสิต  
ประกาศในราชกิจจานุเบกษา เล่ม ๖๖ ตอนที่ ๖๔ วันที่ ๒๒ พ.ย.๒๕๑๒
- เลขที่ ๒๔ พิพิธภัณฑสถานแห่งชาติในวัดเบญจมบพิตร แขวงดุสิต เขตดุสิต  
ประกาศในราชกิจจานุเบกษา เล่ม ๗๘ ตอนที่ ๙๔ วันที่ ๑๔ พ.ย.๒๕๑๔
- เลขที่ ๒๕ วัดไตรมิตรวิทยาราม แขวงสัมพันธวงศ์ เขตสัมพันธวงศ์  
ประกาศในราชกิจจานุเบกษา เล่ม ๗๓ ตอนที่ ๒๑ วันที่ ๑๓ มี.ค.๒๕๑๔


หมายเหตุ \* โบราณสถานที่อยู่นอกกรุงรัตนโกสินทร์

ที่มา : จากหนังสือทะเบียนโบราณวัตถุสถานทั่วราชอาณาจักร, กรมศิลปากร,  
โรงพิมพ์คุรุสภาพระสุเมรุ พระนคร, ๒๕๑๖.

ตาราง ๕ คะแนนนิยมความประทับใจของสถานที่ท่องเที่ยวต่าง ๆ ในบริเวณกรุงรัตนโกสินทร์ของนักท่องเที่ยว ๕ ชาติ  
จากการสำรวจ

จำนวนนักท่องเที่ยวและคะแนนนิยมเฉลี่ย

สถานที่	จีน		อเมริกา		ฝรั่งเศส		อังกฤษ		ญี่ปุ่น	
	%		%		%		%		%	
๑. * พระบรมมหาราชวัง	๔๔.๖	๔.๓๑	๕๓.๐	๔.๕๔	๕๓.๔	๔.๘๓	๘๘.๖	๔.๕๓	๕๓.๖	๔.๘๖
๒. * วัดพระแก้ว	๕๓.๓	๔.๖๓	๕๐.๓	๔.๕๓	๕๓.๔	๔.๖๖	๘๖.๔	๔.๕๓	๕๓.๕	๔.๓๒
๓. * วัดโพธิ์	๓๐.๓	๔.๒๓	๖๕.๑	๔.๖๘	๕๒.๓	๔.๕๒	๓๒.๓	๔.๓๘	๓๒.๓	๔.๑๕
๔. วัดสุทัศน์	๔๓.๒	๓.๘๑	๒๕.๖	๔.๓๖	๒.๖	๔.๐๐	๒๙.๕	๔.๕๖	๒๕.๕	๓.๘๓
๕. วัดมหาธาตุ	๓๓.๘	๓.๕๓	๑๖.๓	๔.๕๓	—	—	๑๓.๖	๔.๖๓	๑๕.๑	๓.๕๖
๖. วัดบวรนิเวศ	๑๓.๕	๓.๕๐	๓	๔.๓๓	—	—	๖.๘	๔.๓๓	๖.๕	๓.๓๓
๗. วัดราชบพิธ	๑๘.๕	๓.๘๖	๓	๔.๖๓	—	—	๕.๑	๔.๒๕	๖.๕	๓.๓๓
๘. วัดราชประดิษฐ์	๑๓.๕	๔.๒๐	๓	๔.๓๓	—	—	๒.๓	๕.๐๐	๒.๑	๓.๐๐
๙. วัดราชนคณา	๑๓.๕	๓.๖๐	๒.๓	๕.๐๐	—	—	๔.๕	๔.๕๐	๒.๑	๓.๐๐
๑๐. วัดเทพศิคาราม	๑๐.๘	๓.๒๕	๒.๓	๕.๐๐	—	—	๔.๕	๔.๕๐	๒.๑	๓.๐๐
๑๑. วัดชนะสงคราม	๕.๕	๓.๐๐	๒.๓	๕.๐๐	—	—	๖.๘	๔.๓๓	๒.๑	๓.๐๐
๑๒. วัดมหาธาตุ	๕.๕	๓.๐๐	๔.๖	๔.๕๐	—	—	๔.๕	๔.๓๓	๒.๑	๓.๐๐



จำนวนนักท่องเที่ยวและคะแนนนิยมเฉลี่ย

สถานที่	จีน		อเมริกา		ฝรั่งเศส		อังกฤษ		ญี่ปุ่น	
	%		%		%		%		%	
๑๓. ภูเก็ต	๘.๑	๔.๓๓	๒.๓	๕.๐๐	—	—	๖.๘	๔.๓๓	๔.๒	๔.๐๐
๑๔. ภูเก็ต	๒๓.๐	๔.๐๐	๒.๓	๕.๐๐	—	—	๑๑.๔	๔.๔๐	๔.๒	๓.๐๐
๑๕. พิพิธภัณฑ์สถาน	๔๕.๕	๓.๕๔	๕๑.๒	๔.๒๓	๑๐.๒	๔.๐๐	๔๕.๕	๔.๒๕	๖๑.๓	๔.๐๓
* ๑๖. โรงแรมแห่งชาติ	๓๓.๘	๓.๕๐	๓๐.๒	๔.๐๘	๕.๑	๔.๐๐	๓๘.๖	๔.๒๔	๒๑.๕	๓.๖๐
* ๑๗. หาดเมือง	๔๓.๒	๓.๕๖	๓๓.๒	๔.๖๕	๑๐.๒	๔.๒๕	๒๕.๕	๔.๓๓	๕๑.๑	๓.๖๓

- หมายเหตุ
- ๑) จำนวนนักท่องเที่ยวที่สำรวจ จีน - ๓๓ ราย, อเมริกา - ๔๓ ราย, ฝรั่งเศส - ๓๕ ราย, อังกฤษ - ๔๔ ราย, ญี่ปุ่น - ๕๓ ราย
  - ๒) % = เปอร์เซ็นต์นักท่องเที่ยวที่ไปเที่ยวสถานที่นั้น ๆ มาแล้ว
  - ๓) = คะแนนความประทับใจเฉลี่ย (๕ = สูงสุด, ๑ = ต่ำสุด)
  - ๔) เครื่องหมาย "\*" บนหมายเลขสถานที่แสดงถึงความแตกต่างของคะแนนเฉลี่ยระหว่างสัญชาติอย่างมีนัยสำคัญ

ที่มา : จากการสำรวจ

ภาคผนวก ข

โครงการศึกษาเพื่อวางแผนพัฒนาการท่องเที่ยวในบริเวณกรุงรัตนโกสินทร์  
ภาควิชาผังเมือง จุฬาลงกรณ์มหาวิทยาลัย การท่องเที่ยวแห่งประเทศไทย

๑. ชื่อบริษัทนำเที่ยว ..... เปิดบริการมานาน ..... ปี
๒. จัดนำเที่ยวประเภท ..... INBOUND, ..... OUT BOUND, ..... ทั้ง ๒ ประเภท
๓. มีพนักงานทั้งหมด ..... คน, พนักงานประจำ ..... คน, GUIDE ..... คน
๔. บริษัทท่านดำเนินธุรกิจท่องเที่ยวเกี่ยวกับชาวต่างประเทศใดโดยเฉพาะหรือไม่  
( ) ใช่ ชาติที่ติดต่อก็คือ .....
- ( ) ไม่ใช่
๕. บริษัทท่านให้บริการนักท่องเที่ยวชาวไทยด้วยหรือไม่  
( ) ด้วย (ประมาณ .... เปอร์เซนต์ของนักท่องเที่ยวทั้งหมด), ( ) ไม่
๖. บริษัทท่านนำเที่ยวนักท่องเที่ยวเฉลี่ย (จากทั้งปี) ประมาณวันละ .....
๘. มีนักท่องเที่ยวมารับบริการจากบริษัทท่านสม่ำเสมอทั้งปีหรือไม่?  
( ) มีสม่ำเสมอทั้งปี  
( ) ไม่สม่ำเสมอ, มีบางเฉพาะเดือน .....
๙. สาเหตุ .....
๑๐. การจัดโปรแกรมท่องเที่ยวของบริษัท  
( ) จัดเป็น PACKAGE ( ) จัดตามความสนใจของลูกค้า  
( ) จัดทั้งสองชนิด
๑๑. บริษัทท่านได้ลูกค้า (นักท่องเที่ยว) โดย  
( ) จากเอเยนต์บริษัทนำเที่ยวต่างประเทศ (ระบุ) .....
- ( ) จากเอเยนต์บริษัทนำเที่ยวในประเทศ (ระบุ) .....
- ( ) จากบริษัทสายการบิน (ระบุ) .....
- ( ) จากโรงแรมต่างประเทศ (ระบุ) .....
- ( ) จากโรงแรมภายในประเทศ (ระบุ) .....
- ( ) หาลูกค้าเอง (ระบุสถานที่)
- ( ) ลูกค้ามาติดต่อด้วยตนเอง, อื่น ๆ (ระบุ) .....
๑๒. บริษัทท่านมีรถนำเที่ยวเองหรือไม่  
( ) มีเอง, ( ) เช่า ( ) ทั้ง ๒ ประเภท, ( เช่าจาก) .....
๑๓. รถที่บริษัทท่านใช้นำเที่ยว (ทั้งมีเองและรถที่เช่า)  
(มีเอง) (เช่า)  
( ) ( ) บัสขนาดใหญ่ จำนวน ..... คัน ขนาดจુ ..... คน  
( ) ( ) บัสขนาดกลาง จำนวน ..... คัน ขนาดจુ ..... คน  
( ) ( ) บัสขนาดเล็ก จำนวน ..... คัน ขนาดจु ..... คน  
( ) ( ) เก๋ง จำนวน ..... คัน ขนาดจุ ..... คน  
( ) ( ) อื่น ๆ (ระบุ) จำนวน ..... คัน ขนาดจุ .....



๑๘. บริษัทท่านจัดนำเที่ยวไปยังสถานที่  
เหล่านี้หรือไม่

		มีการจัดแบบ PACKAGE	มีจัดเฉพาะตามความ สนใจของลูกค้า	ไม่มีการจัด	สาเหตุที่ไม่มี
๑.	เชียงใหม่				
๒.	พืทยา				
๓.	ภูเก็ต/พังงา				
๔.	สงขลา/หาดใหญ่				
๕.	อื่น ๆ .....				
๑.	วัดเบญจมบพิตร				
๒.	วัดไตรมิตร				
๓.	วัดสระเกศ (ภูเขาทอง)				
๔.	วัดอรุณราชวราราม				
๕.	ตลาดน้ำ (ฝั่งธนฯ)				
๖.	เที่ยวคลอง (บ้านขานนาฝั่งกรุงเทพฯ)				
๗.	เที่ยวแม่น้ำเจ้าพระยา				
๘.	วังสวนผักกาด				
๙.	บ้านจิม ทอร์มสัน				
๑๐.	ฟาร์มจระเข้				
๑๑.	เขื่อนลพบุรี				
๑๒.	คูเรือพระที่นั่ง				
๑๓.	สวนสัตว์ดุสิต				
๑๔.	วังบางปะอิน				
๑๕.	อยุธยา				
๑๖.	กาญจนบุรี (สะพานข้ามแม่น้ำแคว)				
๑๗.	นครปฐม				
๑๘.	สวนสามพราน				
๑๙.	CHINA TOWN				
๒๐.	THIEF MARKET				
๒๑.	THAI SHOPPING CENTER				
๒๒.	THAI RESTURANT				
๒๓.	NIGHT TOUR				
	อื่น ๆ .....				





๒๐. บริษัทท่านจัดนำเที่ยวไปยัง สถานที่ต่าง ๆ ในกรุงรัตนโกสินทร์ เหล่านี้หรือไม่ (ดูแผนที่)	มีการจัดแบบ PACKAGE	มีจัดเฉพาะตามความ สนใจของลูกค้า	ไม่มีการจัด	สาเหตุที่ไม่มี
๑. พระบรมมหาราชวัง				
๒. วัดพระแก้ว				
๓. วัดโพธิ์				
๔. วัดสุทัศน์				
๕. วัดมหาธาตุ				
๖. วัดบวรนิเวศ				
๗. วัดราชบพิธ				
๘. วัดราชประดิษฐ์				
๙. วัดราชนาค				
๑๐. วัดเทพธิดาราม				
๑๑. วัดชนะสงคราม				
๑๒. วัดมหารธรรม				
๑๓. วัดบูรณศิริ				
๑๔. วัดราชบูรณะ				
๑๕. พิพิธภัณฑ์สถาน				
๑๖. โรงละครแห่งชาติ				
๑๗. ศาลหลักเมือง				
อื่น.....				

๒๑. จากแผนที่กรุงรัตนโกสินทร์โปรดลง

ต่อ

- (๑) เส้นทางจราจรที่บริษัทท่านใช้ผ่านเป็นเส้นทางสำคัญเสมอ
- (๒) บริเวณที่ใช้จอดรถนำเที่ยว
- (๓) เส้นทางจราจรทางน้ำ
- (๔) ท่าเรือที่ใช้สำหรับขึ้นลง

๒๒. ปัญหาเกี่ยวกับนักท่องเที่ยว .....

.....

.....

ต่อจากแผ่น ๕

จำนวนนักท่องเที่ยว  
ที่พาไปปี ๒๕๒๓  
(รวม)

ชาติที่พาไปมากที่สุด  
ชาติ

จำนวน  
(ใน ๑ ปี)

ความสนใจของนักท่องเที่ยว

ปัญหา

มากที่สุด

มาก

ปานกลาง

น้อย

น้อยที่สุด

สกปรก

ที่จอดรถ

ห้องน้ำ

ผู้ร้าย

เด็กขายของ

อื่น ๆ

๑.															
๒.															
๓.															
๔.															
๕.															
๖.															
๗.															
๘.															
๙.															
๑๐.															
๑๑.															
๑๒.															
๑๓.															
๑๔.															
๑๕.															
๑๖.															
๑๗.															

๒๓. ความคิดเห็นทั่ว ๆ ไป .....

.....

.....

.....

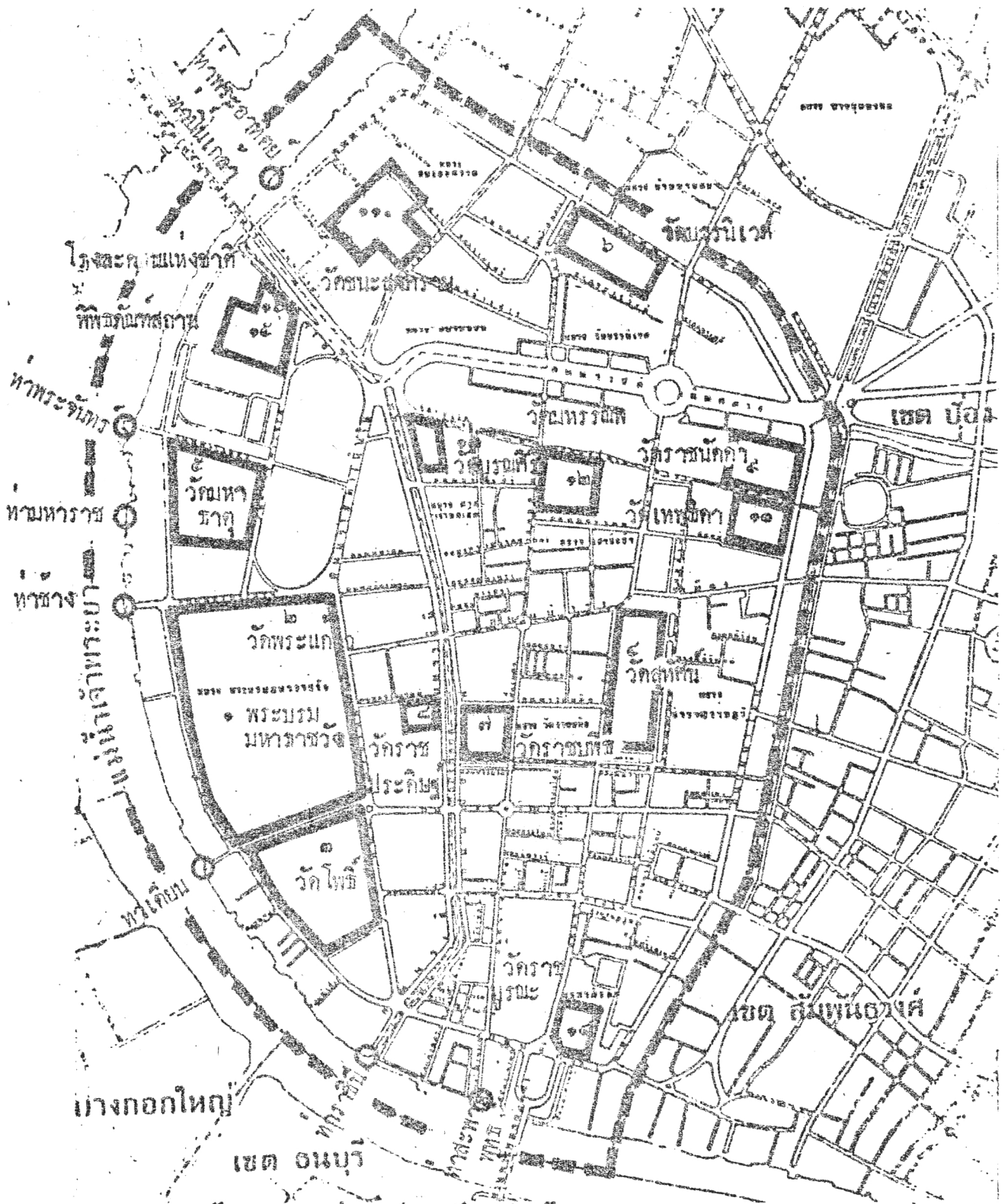
.....


.....

.....

๒๔. ขอโปรแกรมการนำเที่ยวของบริษัทที่แจกแก่นักท่องเที่ยว (ถ้ามี)

๒๕. ขอบคุณ ผู้สัมภาษณ์..... วัน/เดือน/ปี .....



- เส้นทางจราจรที่บริษัทยานโรมานแบบเส้นทางสำคัญเสมอ
  - ⊙ บริเวณที่ไซจอรตนำเที่ยว
  - - - - เส้นทางจราจรทางน้ำ
  - ⊕ ทาวเรือที่ใช้สำหรับขึ้นลง
-   
 เส้นเขตกรุงรัตนโกสินทร์

VISITOR ATTRACTIONS SURVEY 1981

Name of Interviewer .....

Date of Interview ....., Time Started ....., Time Ended .....

PART I: General Information

- 1. Nationality/Country of Resident .....
- 2. Sex : ..... Male ..... Female
- 3. Age ..... Years
- 4. Occupation .....
- 5. Date of last entry to Thailand .....

PART II: Purposes and Interests

1. Your purpose of this trip (Please check one)

- ..... Pleasure ..... Anxiety ..... Visiting Friends or Relatives
- ..... Education ..... Pleasure and business ..... Meeting/Convention/Seminar
- ..... Business ..... Official mission ..... Others (Specify) .....

2. What sources of information you had obtained in planning to make this trip?  
(You can check more than one)

- ..... Mass Media  Newspaper,  Magazine,  Tour Guide Book
- .....  Television,  Radio,  Other (Specify) .....
- ..... Local Travel Agency
- ..... Airline Company
- ..... Publicized by TAT.
- ..... Informed by Friends or Relative

3. How many time have you been to Thailand?

- ..... First, ..... Second, ..... Third or More (Specify) .....

4. Feature of your trip in Bangkok :

4.1 Was your itinerary arrange or made up by?

- Yourself,  Individually by travel agency,  Tour agent
- Tour agent as a package

4.2 Transportation

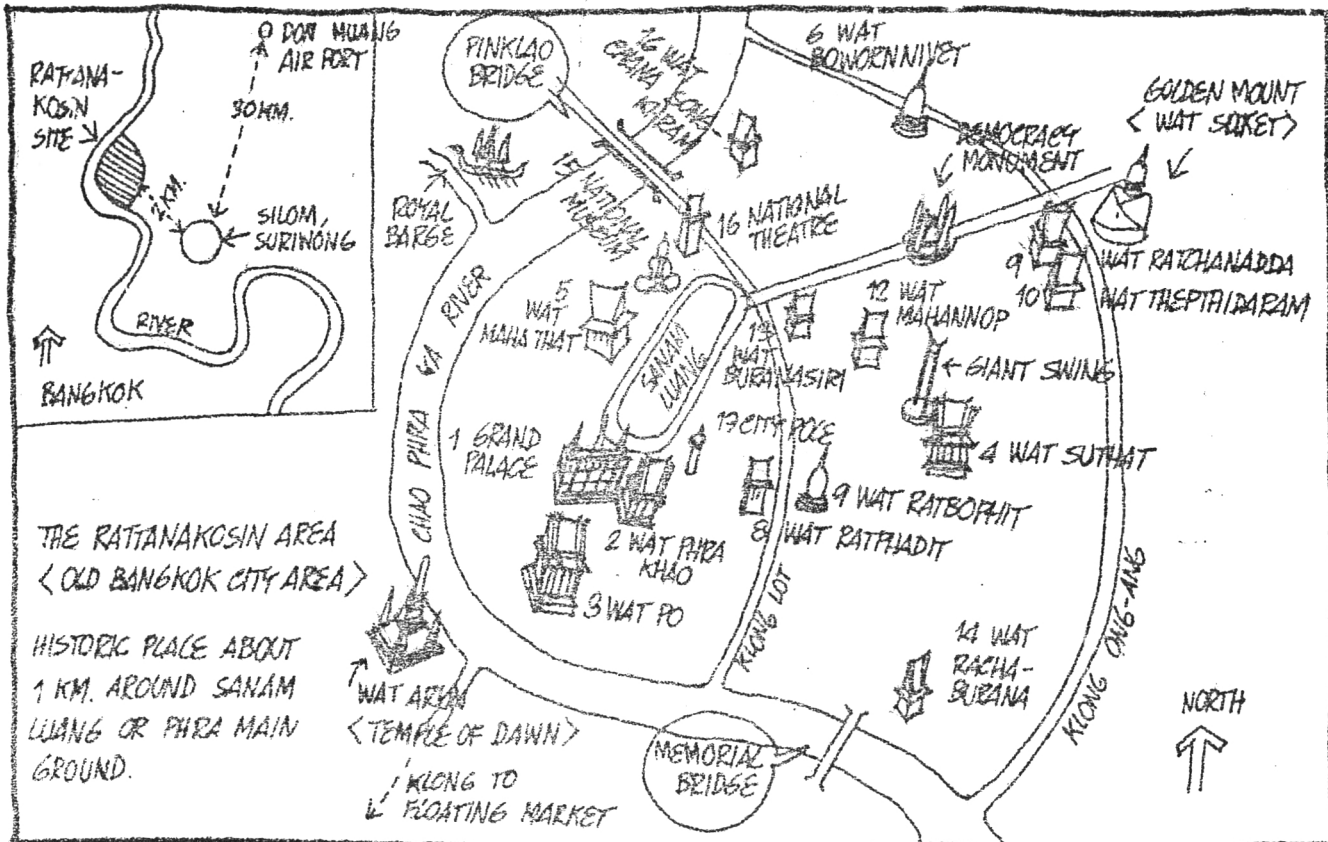
- Big Tour Bus (Coach),  City Bus,  Taxi
- Small Tour Bus (Mini Bus),  Walk
- Others (Specify)

4.3 Whom are you accompanying?

- Alone,  With your Family or Friend,
- With Big Group,  Others (Specify) .....

4.4 Types of Lodging you have had during this visit

- Hotel
- Resident of Friend or Relative
- Guest House
- Others (Specify)



5. Between the word pairs are five blanks, please check (✓) the blank in each word pair that comes closest in describing your impression of the places you had visited in Bangkok. Please disregard the places you had not visited.

very    slightly    neither    slightly    very

mpressive	—	—	—	—	—	Unimpressive	1. Grand Palace
mpressive	—	—	—	—	—	Unimpressive	2. Wat Phra Khao (Emerald Buddha Temple)
mpressive	—	—	—	—	—	Unimpressive	3. Wat Po (Reclining Buddha Temple)
mpressive	—	—	—	—	—	Unimpressive	4. Wat Suthat (Temple)
mpressive	—	—	—	—	—	Unimpressive	5. Wat Maha That (Temple)
mpressive	—	—	—	—	—	Unimpressive	6. Wat Bowornnivet (Temple)
mpressive	—	—	—	—	—	Unimpressive	7. Wat Ratbophit (Temple)
mpressive	—	—	—	—	—	Unimpressive	8. Wat Ratphadit (Temple)
mpressive	—	—	—	—	—	Unimpressive	9. Wat Rachanadda (Temple)
mpressive	—	—	—	—	—	Unimpressive	10. Wat Thepthidaram (Temple)
mpressive	—	—	—	—	—	Unimpressive	11. Wat Chanasongkhram (Temple)
mpressive	—	—	—	—	—	Unimpressive	12. Wat Mahannop (Temple)
mpressive	—	—	—	—	—	Unimpressive	13. Wat Buranasiri (Temple)
mpressive	—	—	—	—	—	Unimpressive	14. Wat Ratchaburana (Temple)
mpressive	—	—	—	—	—	Unimpressive	15. National Museum
mpressive	—	—	—	—	—	Unimpressive	16. National Theater
mpressive	—	—	—	—	—	Unimpressive	17. City Pole

**PART III: Attitude Toward Bangkok**

We would like to get some idea of your general attitudes toward Bangkok, please look over the following statements (show respondent recording from below) please read each statement, one at a time, if you strongly disagree with it, circle the "1" in the appropriate column, if you somewhat disagree with it, circle the "2", if you do not have opinion or neutral, circle the "3", if you somewhat agree, circle the "4", if you strongly agree, circle the "5",

strongly agree      somewhat agree      neutral or no opinion      somewhat disagree      strongly disagree

	5	4	3	2	1
1. I would like to visit more temples					
2. I have language difficulties when trying to communicate with local people.	5	4	3	2	1
3. I can find souvenir shops in every part of Bangkok	5	4	3	2	1
4. Bangkok is full of pollution	5	4	3	2	1
5. I obtained enough information on Attractions in Bangkok	5	4	3	2	1
6. All temples in Bangkok are the same	5	4	3	2	1
7. Traffic in Bangkok is terrible	5	4	3	2	1
8. In general, architecture style in Bangkok is too westernized	5	4	3	2	1
9. Bangkok has hot and humid weather	5	4	3	2	1
10. I feel safe from traffic when I walk on the streets	5	4	3	2	1
11. Bangkok has beautiful landscape	5	4	3	2	1
12. I am satisfied with everything I have seen in the temples	5	4	3	2	1
13. My personal safety is secured when I am out on the street	5	4	3	2	1
14. There are enough direction signs that I can understand on streets of Bangkok	5	4	3	2	1

PART IV: Decision to Visit a Destination

Please read each item one at a time. If you consider the item to be not at all important in your decision as to which destination you would visit, circle the "1" in the appropriate column. If it is slightly important circle the "2". If it is moderately important circle the "3". If it is very important circle the "4", and if it is extremely important circle the "5"

not at all  
important

slightly  
important

moderately  
important

very  
important

extremely  
important

1. Many temples or historical sites to visit	1	2	3	4	5
2. Able to communicate with local people	1	2	3	4	5
3. Availability of souvenir shops	1	2	3	4	5
4. Pollution	1	2	3	4	5
5. Information on attractions	1	2	3	4	5
6. Variety of attractions to visit	1	2	3	4	5
7. No traffic problems	1	2	3	4	5
8. Typical architectural style	1	2	3	4	5
9. Good weather	1	2	3	4	5
10. Safe from traffic	1	2	3	4	5
11. Beautiful landscape	1	2	3	4	5
12. Lots of things to see in each attraction	1	2	3	4	5
13. Personal safety	1	2	3	4	5
14. Availability of direction signs on streets	1	2	3	4	5

-----

## ประวัติ



นายชุมพล พรหมแพทย์ เกิดเมื่อวันที่ ๑๔ กันยายน พ.ศ. ๒๔๙๕  
ที่กรุงเทพมหานคร ได้รับปริญญา สถาปัตยกรรมศาสตรบัณฑิต (เกียรตินิยมอันดับ ๒)  
จากคณะสถาปัตยกรรมศาสตร์ มหาวิทยาลัยศิลปากร เมื่อ ปี พ.ศ. ๒๕๑๘ และ  
เข้าทำงานที่กองผังเมือง กรุงเทพมหานคร ในปีเดียวกัน พ.ศ. ๒๕๒๒ - ๒๕๒๔  
ลาศึกษาต่อในภาควิชาผังเมือง บัณฑิตวิทยาลัย จุฬาลงกรณ์มหาวิทยาลัย ปัจจุบัน  
ดำรงตำแหน่ง สถาปนิกผังเมือง ๕ หัวหน้าหมวดวางผังพัฒนาชนเมือง  
งานวางผังเมือง ๓ กองผังเมือง กรุงเทพมหานคร